



ՀԱՅԱՍՏԱՆԻ ՀԱՆՐԱՊԵՏՈՒԹՅՈՒՆ
 ԼՈՌԻ ՄԱՐԶ
 ԼՈՌԻ ԲԵՐԴ ՀԱՄԱՅՆՔԻ ՂԵԿԱՎԱՐ

« 07 » 05 2014 թ.

N 18

« ԼՈՌԻ ՄԱՐԶՊԵՏ
 ՊԱՐՈՆ Ա. ՆԱԼԲԱՆԴՅԱՆԻՆ

Հարգելի պարոն Նալբանդյան

Հայաստանի Հանրապետության կառավարության 14.01.2010թ. «Հայաստանի Հանրապետության համայնքների վարչական սահմաններում ընդգրկված պետական սեփականություն հանդիսացող հողամասերի օտարման, անհատույց /մշտական/ օգտագործման, վարձակալության և կառուցապատման իրավունքով տրամադրման կարգը հաստատելու մասին» թիվ 16-Ն որոշմամբ հաստատված կարգի 3-րդ կետի համաձայն ներկայացնում եմ համայնքի վարչական սահմաններում ընդգրկված պետական սեփականություն հանդիսացող 06-044-0303-0001-01 կադաստրային ծածկագրի գյուղատնտեսական նշանակության 0.8537 հա 2-րդ կարգի արոտը Հայաստանի Հանրապետության օրենսդրությամբ սահմանված կարգով վաճակալությամբ տրամադրելու առաջարկությունը:


Խնդրում եմ տալ Ձեր եզրակացությունը:

Նալբանդյան Պարոն Ա.

Համայնքի ղեկավար՝

Նալբանդյան Պարոն Ա.

Խ. Բալայան





ՀԱՅԱՍՏԱՆԻ ՀԱՆՐԱՊԵՏՈՒԹՅՈՒՆ
 ԼՈՌՈՒ ՍԱՐՁ
 Լոռի Բերդ ՀԱՄԱՅՆՔԻ ՂԵԿԱՎԱՐ

« 02 » 05 2014 թ.

N _____

Տ Ե Ղ Ե Կ Ա Ն Ք

Տրվում է այն մասին, որ Լոռի Բերդ համայնքի վարչական սահմաններում ընդգրկված մրցույթային կարգով վարձակալության տրամադրվող պետական սեփականություն հանդիսացող գյուղատնտեսական նշանակության 06-044-0303-0001-01 կադաստրային ծածկագրի 0.8537 հա 2-րդ կարգի արոտը սահմանափակումներով ծանրաբեռնված չէ, ապահովված է առանձին ճանապարհով և չի առաջացնում հարկադիր սերվիտուտ:

Վարձակալության մեկնարկային գին սահմանել 10000 ՀՀ դրամ, մասնակցության վճարը 2000 ՀՀ դրամ, քայլի չափը 1000 ՀՀ դրամ, նախավճարի չափը մեկնարկային գնի 5 տոկոս, վարձակալության ժամկետը 10 տարի:

Համայնքի ղեկավար

Խ. Բալայան

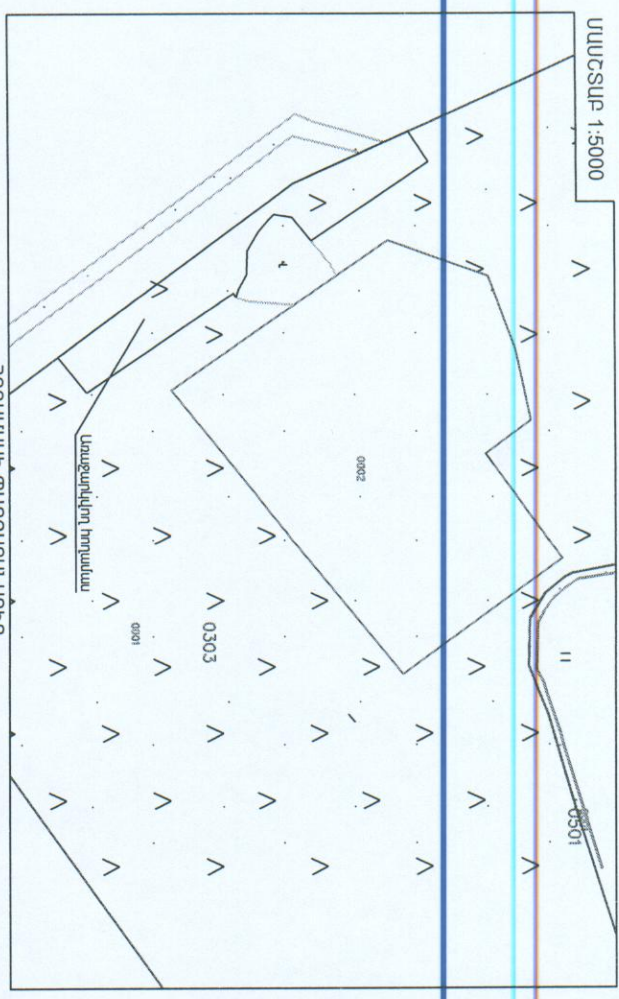


ՀԱՏԱԿԱԳԻԾ

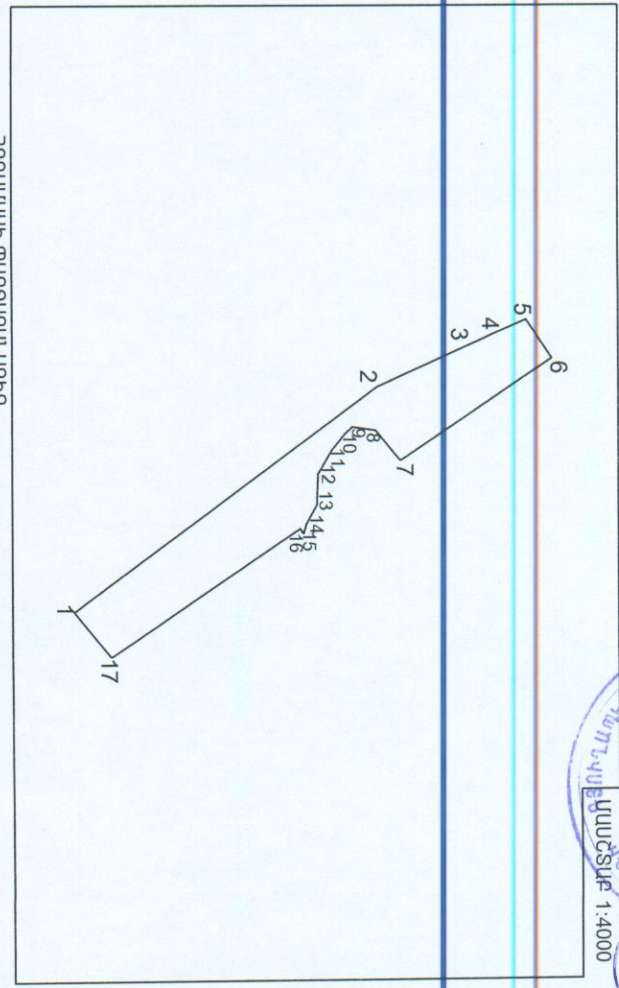
ՎԱՐՁԱՎԱՏԱԿԱՆ ԻՐԱՎՈՒՄԻՆԻ ՏՐԱՏԱԳՐՈՒՄԸ ԵՆՁԱԿԱ ԱՌՄՈՒ

Հասցե՝ Լոռու, Թաղոք, Լոռի Բերդ համայնք
 Մամբղեն 0 8537 հա
 Ծածկագիր՝ 06-044-0303-0001-01

ԱՌՄԱՐԿՎՈՐ ՏԱՐԻՑԸ



Հողատար ՊԱՐՁԱՎԱՏԱԿԻՐ



Հողատար ՊԱՐՁԱՎԱՏԱԿԻՐ

Երթուղորդային (քննման) կետեր	Կողորդման արժեքներ		Գծային չափերը	Սահմանափակող սեփականատերերի (օգտագործողի) անուն, ազգանուն, (ամբողջությամբ)
	X	Y		
1	8446348.9425	4544599.3543	199.07	Ստեփանավան համայնք
2	8446230.0569	4544759.0322	50.66	Ստեփանավան համայնք
3	8446209.0640	4544805.1423	17.70	Ստեփանավան համայնք
4	8446201.7293	4544821.2526	17.64	Ստեփանավան համայնք
5	8446194.4178	4544837.3119	24.56	Արտո
6	8446215.0640	4544850.6171	95.76	Արտո
7	8446269.0368	4544771.5163	20.44	Վարդանիո
8	8446253.0901	4544758.7276	12.68	Վարդանիո
9	8446251.1186	4544746.2011	5.16	Վարդանիո
10	8446254.6586	4544742.4381	11.16	Վարդանիո
11	8446263.3032	4544735.3721	14.39	Վարդանիո
12	8446275.7652	4544728.1692	16.31	Վարդանիո
13	8446292.0705	4544727.4936	11.67	Վարդանիո

Երթուղորդային (քննման) կետեր	Կողորդման արժեքներ		Գծային չափերը	Սահմանափակող սեփականատերերի (օգտագործողի) անուն, ազգանուն, (ամբողջությամբ)
	X	Y		
14	8446302.3802	4544722.0116	5.71	Վարդանիո
15	8446307.8775	4544720.4452	3.3	Արտո
16	8446305.1778	4544718.5493	120.63	Արտո
17	8446373.1711	4544618.9005	31.13	Արտո
1	8446348.9425	4544599.3543		