



**ՀԱՅԱՍՏԱՆԻ ՀԱՆՐԱՊԵՏՈՒԹՅԱՆ ԼՈՒՈՒ ՄԱՐԶԻ
ՕԶՈՒՆ ՀԱՄԱՅՆՔԻ ՂԵԿԱՎԱՐ**

ՈՐՈՇՈՒՄ

2 մարտի 2020 թվականի, N 30-Ա

**ՀԱՅԱՍՏԱՆԻ ՀԱՆՐԱՊԵՏՈՒԹՅԱՆ ԼՈՒՈՒ ՄԱՐԶԻ ՕԶՈՒՆ ՀԱՄԱՅՆՔԻ
ՂԵԿԱՎԱՐԻ 20 ՓԵՏՐՎԱՐԻ 2020 ԹՎԱԿԱՆԻ N 26-Ա ՈՐՈՇՈՒՄԸ ՈՒԺԸ
ԿՈՐՑՐԱԾ ՃԱՆԱԶԵԼՈՒ ՄԱՍԻՆ**


Համաձայն «Տեղական ինքնակառավարման մասին» Հայաստանի Հանրապետության օրենքի 35-րդ հոդվածի, Հայաստանի Հանրապետության կառավարության 2001 թվականի ապրիլի 12-ի «ՊԵՏԱԿԱՆ ԵՎ ՀԱՄԱՅՆՔԱՅԻՆ ՍԵՓԱԿԱՆՈՒԹՅՈՒՆ ՀԱՆԴԻՍԱՅՈՂ ՀՈՂԱՄԱՍԵՐԻ ՕՏԱՐՄԱՆ, ԿԱՌՈՒՑԱՊԱՏՄԱՆ ԻՐԱՎՈՒՆՔԻ ԵՎ ՕԳՏԱԳՈՐԾՄԱՆ ՏՐԱՄԱԴՐՄԱՆ ԿԱՐԳԸ ՀԱՍՏԱՏԵԼՈՒ ՄԱՍԻՆ» N 286 որոշման, Հայաստանի Հանրապետության Հողային օրենսգրքի 69-րդ և 70-րդ հոդվածների՝
որոշում եմ.

Հիմք ընդունելով 20.02.2020 թվականին Օձունի համայնքապետարանում կայացած առուրդ վաճառքի թիվ 3 արձանագրությունը և այն հանգամանքը, որ լուս 3-ի հաղթող ճանաչված Գնել Արայի Մկրտչյանը 10-օրյա ժամկետում չի վճարել սակարկությունների արդյունքում ձևավորված գումարը

1. Ուժը կորցրած ճանաչել Օձուն համայնքի ղեկավարի 20 փետրվարի 2020 թվականի, «ՀԱՅԱՍՏԱՆԻ ՀԱՆՐԱՊԵՏՈՒԹՅԱՆ ԼՈՒՈՒ ՄԱՐԶԻ ՕԶՈՒՆ ՀԱՄԱՅՆՔԻ ՍԵՓԱԿԱՆՈՒԹՅՈՒՆ ՀԱՆԴԻՍԱՅՈՂ ՕԶՈՒՆ ՀԱՄԱՅՆՔԻ ՕԶՈՒՆ ԳՅՈՒՂԻ ՎԱՐՁԱԿԱՆ ՏԱՐԱԾՔՈՒՄ ԳՏՆՎՈՂ 06-048-0575-0006 ԾԱԾԿԱԳՐՈՎ ՀՈՂԱՄԱՍԸ ՎԱՃԱՌԵԼՈՒ ՄԱՍԻՆ» N 26-Ա որոշումը :

2. Քաղաքացի Հերմինե Սեդրակի Տիրացվյանին օրենքով սահմանված կարգով ծանուցել, որպես սակարկությունների ընթացքում երկրորդ առավելագույն գին առաջարկած անձ հողամասը ձեռք բերել 2 750 000 (երկու միլիոն յոթ հարյուր հիսուն հազար) ՀՀ դրամով:

3. Սույն որոշումն ուժի մեջ է մտնում հրապարակման պահից:

ՀԱՄԱՅՆՔԻ ՂԵԿԱՎԱՐ 

Ա. ՏԻՏԱՆՅԱՆ





**ՀԱՅԱՍՏԱՆԻ ՀԱՆՐԱՊԵՏՈՒԹՅԱՆ ԼՈՒՈՒ ՄԱՐԶԻ
ՕԶՈՒՆ ՀԱՄԱՅՆՔԻ ՂԵԿԱՎԱՐ**

ՈՐՈՇՈՒՄ

2 մարտի 2020 թվականի, N 31-Ա

**ԱՆԳՈՐԾՈՒՆԱԿ ՃԱՆԱԶՎԱԾ ՔԱՂԱՔԱՑԻ ԳԱՅԱՆԵ ԴԱՎԹՅԱՆԻ ՆԿԱՏՄԱՄԲ
ԽՆԱՄԱԿԱԼՈՒԹՅՈՒՆ ՍԱՀՄԱՆԵԼՈՒ ՄԱՍԻՆ**

Համաձայն «Տեղական ինքնակառավարման մասին» Հայաստանի Հանրապետության օրենքի 36-րդ հոդվածի 2-րդ մասի 2-րդ կետի, Հայաստանի Հանրապետության «Քաղաքացիական օրենսգրքի» 33-րդ, 34-րդ, 37-րդ, 38-րդ և 43-րդ հոդվածների,

որոշում եմ.

Հիմք ընդունելով ՀՀ Լոռու մարզի Օձուն համայնքի խնամակալության և հոգաբարձության մարմնին կից գործող հանձնաժողովի 2020 թվականի փետրվարի 27-ի «Գայանե Դավթյանի նկատմամբ խնամակալություն սահմանելու մասին» եզրակացությունը.

1. Քաղաքացի Գայանե Աղվանի Դավթյանի նկատմամբ (ծնված՝ 09.05.1970թ.) սահմանել խնամակալություն:
2. Խնամակալ նշանակել քաղաքացի Աղաբեկ Ավետիքի Դավթյանին (ծնված՝ 22.10.1947թ.):
3. Աղաբեկ Դավթյանը այսուհետ համարվում Գայանե Դավթյանի օրինական ներկայացուցիչը և օրենքի ուժով և նրա անունից ու ի շահ նրա, առանց հատուկ լիազորության կարող է կնքել բոլոր անհրաժեշտ գործարքները, հանդես գալ նրա իրավունքների ու շահերի պաշտպանությամբ՝ ցանկացած ֆիզիկական և իրավաբանական անձանց հետ հարաբերություններում՝ ներառյալ դատարանում:
4. Խնամակալ Աղաբեկ Ավետիքի Դավթյանի իրավունքները և պարտականությունները սահմանված են ՀՀ օրենսդրությամբ:
5. Սույն որոշմամբ չկարգավորված հարաբերությունները կարգավորվում են ՀՀ օրենսդրությամբ սահմանված կարգով:
7. Սույն որոշումն ուժի մեջ է մտնում հրապարակմանը հաջորդող օրվանից:

ՕԶՈՒՆ ՀԱՄԱՅՆՔԻ ՂԵԿԱՎԱՐ





**ՀԱՅԱՍՏԱՆԻ ՀԱՆՐԱՊԵՏՈՒԹՅԱՆ ԼՈՒՈՒ ՄԱՐԶԻ
ՕԶՈՒՆ ՀԱՄԱՅՆՔԻ ՂԵԿԱՎԱՐ**

Ո Ր Ո Շ ՈՒ Մ

04 ՄԱՐՏԻ 2020 թվականի N 32-Ա

**2020 ԹՎԱԿԱՆԻ ՄԱՐՏԻ 5-ԻՆ ՀԱՅԱՍՏԱՆԻ ՀԱՆՐԱՊԵՏՈՒԹՅԱՆ
ԼՈՒՈՒ ՄԱՐԶԻ ՕԶՈՒՆ ՀԱՄԱՅՆՔԻ ԱՎԱԳԱՆՈՒ ԱՐՏԱՀԵՐԹ ՆԻՍՏ
ԳՈՒՄԱՐԵԼՈՒ ՄԱՍԻՆ**

Համաձայն «Տեղական ինքնակառավարման մասին» Հայաստանի Հանրապետության օրենքի 17-րդ հոդվածի

1. 2020 թվականի մարտի 5-ին ժամը 15:00-ին Հայաստանի Հանրապետության Լոռու մարզի Օձունի համայնքապետարանի վարչական շենքում՝ համայնքի ղեկավարի աշխատասենյակում, գումարել Հայաստանի Հանրապետության Լոռու մարզի Օձուն համայնքի ավագանու արտահերթ նիստ (գեկուցող՝ համայնքի ղեկավար Ա. Տիտանյան):

2. 2020 թվականի մարտի 5-ին կայանալիք Հայաստանի Հանրապետության Լոռու մարզի Օձուն համայնքի ավագանու արտահերթ նիստի օրակարգում ընդգրկել հետևյալ հարցերի որոշումների նախագծերը՝ համաձայն հավելվածի:

3. Սույն որոշումն ուժի մեջ է մտնում ընդունման պահից:

ՀԱՄԱՅՆՔԻ ՂԵԿԱՎԱՐ՝

ԱՐՄԵՆ ՏԻՏԱՆՅԱՆ




ՕՐԱԿԱՐԳ

ՀԱՅԱՍՏԱՆԻ ՀԱՆՐԱՊԵՏՈՒԹՅԱՆ ԼՈՒՈՒԻ ՄԱՐԶԻ ՕՁՈՒՆ ՀԱՄԱՅՆՔԻ ԱՎԱԳԱՆՈՒ 2020 ԹՎԱԿԱՆԻ ՄԱՐՏԻ 5-Ի ԿԱՅԱՆԱԼԻՔ ԱՐՏԱՀԵՐԹ ՆԻՍՏԻ

1. ՀԱՅԱՍՏԱՆԻ ՀԱՆՐԱՊԵՏՈՒԹՅԱՆ ԼՈՒՈՒԻ ՄԱՐԶԻ ՕՁՈՒՆ ՀԱՄԱՅՆՔԻ ԿԱԴԱՍՏՐԱՅԻՆ ՔԱՐՏԵՂԻ 06-014-0535-0002 ԾԱԾԿԱԳՐՈՎ ՀՈՂԱՄԱՍԻ ՆԿԱՏՄԱՄԲ ՀԱՅԱՍՏԱՆԻ ՀԱՆՐԱՊԵՏՈՒԹՅԱՆ ԼՈՒՈՒԻ ՄԱՐԶԻ ՕՁՈՒՆ ՀԱՄԱՅՆՔԻ ՍԵՓԱԿԱՆՈՒԹՅԱՆ ԻՐԱՎՈՒՆՔԸ ՃԱՆԱԶԵԼՈՒ ՄԱՍԻՆ
2. ՀԱՅԱՍՏԱՆԻ ՀԱՆՐԱՊԵՏՈՒԹՅԱՆ ԼՈՒՈՒԻ ՄԱՐԶԻ ՕՁՈՒՆ ՀԱՄԱՅՆՔԻ ՍԵՓԱԿԱՆՈՒԹՅՈՒՆԸ ՀԱՆԴԻՍԱՅՈՂ 06-112-0068-0003 ԿԱԴԱՍՏՐԱՅԻՆ ԾԱԾԿԱԳՐՈՎ 0.34701 ՀԵԿՏԱՐ ՄԱԿԵՐԵՍՈՎ ԳՅՈՒՂԱՏՆՏԵՍԱԿԱՆ ՆՊԱՏԱԿԱՅԻՆ ՆՇԱՆԱԿՈՒԹՅԱՆ ՀՈՂԱՄԱՍԸ ՕԳՏԱԳՈՐԾՄԱՆ ՏՐԱՄԱԴՐԵԼՈՒ ՄԱՍԻՆ
3. ՀԱՅԱՍՏԱՆԻ ՀԱՆՐԱՊԵՏՈՒԹՅԱՆ ԼՈՒՈՒԻ ՄԱՐԶԻ ՕՁՈՒՆԻ ՀԱՄԱՅՆՔԱՊԵՏԱՐԱՆԻ ՎԱՐՉԱԿԱՆ ՇԵՆՔԻ ԴԱՀԼԻՃԻ ՆՈՐՈԳՄԱՆ ԾՐԱԳԻՐԸ ՀԱՍՏԱՏԵԼՈՒ ՄԱՍԻՆ

ՀԱՄԱՅՆՔԻ ՂԵԿԱՎԱՐ

Ա. ՏԻՏԱՆՅԱՆ





**ՀԱՅԱՍՏԱՆԻ ՀԱՆՐԱՊԵՏՈՒԹՅԱՆ ԼՈՒՈՒՒ ՄԱՐԶԻ
ՕԶՈՒՆ ՀԱՄԱՅՆՔԻ ՂԵԿԱՎԱՐ**

ՈՐՈՇՈՒՄ

6 մարտի 2020 թվականի, N 33-Ա

**ՀԱՅԱՍՏԱՆԻ ՀԱՆՐԱՊԵՏՈՒԹՅԱՆ ԼՈՒՈՒՒ ՄԱՐԶԻ ՕԶՈՒՆ ՀԱՄԱՅՆՔԻ
ՍԵՓԱԿԱՆՈՒԹՅՈՒՆԸ ՀԱՆԴԻՍԱՑՈՂ 06-112-0068-0003 ԿԱԴԱՍՏՐԱՅԻՆ
ԾԱԾԿԱԳՐՈՎ 0,34701 ՀԵԿՏԱՐ ՄԱԿԵՐԵՍՈՎ ԳՅՈՒՂԱՏՆՏԵՍԱԿԱՆ
ՆՊԱՏԱԿԱՅԻՆ ՆՇԱՆԱԿՈՒԹՅԱՆ ԱՅԼ ՀՈՂԱՏԵՍՔԻ ՀՈՂԱՄԱՍԸ
ՎԱՐՁԱԿԱԼՈՒԹՅԱՆ ԻՐԱՎՈՒՆՔՈՎ ՏՐԱՄԱԴՐԵԼՈՒ ՆՊԱՏԱԿՈՎ ՄՐՅՈՒՅԹ
ԱՆՑԿԱՑՆԵԼՈՒ ՄԱՍԻՆ**

Համաձայն «Տեղական ինքնակառավարման մասին» Հայաստանի Հանրապետության օրենքի 35-րդ հոդվածի առաջին մասի 16-րդ կետի, «Հրապարակային սակարկությունների մասին» Հայաստանի Հանրապետության օրենքի 21-րդ, 23-րդ, 24-րդ, 25-րդ և 28-րդ հոդվածների, Հայաստանի Հանրապետության «Հողային օրենսգրքի» 76-րդ, 77-րդ 78-րդ հոդվածների, Հայաստանի Հանրապետության «Քաղաքացիական օրենսգրքի» 464-րդ, 465-րդ հոդվածների, «Ինտերնետով հրապարակային ծանուցման մասին» Հայաստանի Հանրապետության օրենքի, Հայաստանի Հանրապետության կառավարության 2001 թվականի ապրիլի 12-ի «ՊԵՏԱԿԱՆ ԵՎ ՀԱՄԱՅՆՔԱՅԻՆ ՍԵՓԱԿԱՆՈՒԹՅՈՒՆ ՀԱՆԴԻՍԱՑՈՂ ՀՈՂԱՄԱՍԵՐԻ ՕՏԱՐՄԱՆ, ԿԱՌՈՒՑԱՊԱՏՄԱՆ ԻՐԱՎՈՒՆՔԻ ԵՎ ՕԳՏԱԳՈՐԾՄԱՆ ՏՐԱՄԱԴՐՄԱՆ ԿԱՐԳԸ ՀԱՍՏԱՏԵԼՈՒ ՄԱՍԻՆ» N 286 որոշման, Հայաստանի Հանրապետության Լոռու մարզի Օձուն համայնքի ավագանու 2020 թվականի մարտի 5-ի «ՀԱՅԱՍՏԱՆԻ ՀԱՆՐԱՊԵՏՈՒԹՅԱՆ ԼՈՒՈՒՒ ՄԱՐԶԻ ՕԶՈՒՆ ՀԱՄԱՅՆՔԻ ՍԵՓԱԿԱՆՈՒԹՅՈՒՆԸ ՀԱՆԴԻՍԱՑՈՂ 06-112-0068-0003 ԿԱԴԱՍՏՐԱՅԻՆ ԾԱԾԿԱԳՐՈՎ 0.34701 ՀԵԿՏԱՐ ՄԱԿԵՐԵՍՈՎ ԳՅՈՒՂԱՏՆՏԵՍԱԿԱՆ ՆՊԱՏԱԿԱՅԻՆ ՆՇԱՆԱԿՈՒԹՅԱՆ ՀՈՂԱՄԱՍԸ ՕԳՏԱԳՈՐԾՄԱՆ ՏՐԱՄԱԴՐԵԼՈՒ ՄԱՍԻՆ» N 17-Ա որոշման՝

որոշում եմ.

1. «Հայաստանի Հանրապետության Լոռու մարզի Օձունի համայնքապետարանի աշխատակազմ» համայնքային կառավարչական հիմնարկում (Օձունի համայնքապետարանի վարչական շենքում, հասցե՝ գ. Օձուն, փողոց 6, թիվ 10) 2020 թվականի ապրիլի 10-ին ժամը 12:00-ին, համայնքային սեփականություն հանդիսացող հողամասը վարձակալության իրավունքով ժամանակավոր օգտագործման տրամադրելու նպատակով՝ անցկացնել բաց մրցույթ՝ հետևյալ լոտով.

1) Լոտ 1. 06-112-0068-0003 ծածկագրով գյուղատնտեսական նպատակային նշանակության, այլ հողատեսքի 0.34701 հեկտար մակերեսով հողամասը (այսուհետ՝ անշարժ գույք):

Անշարժ գույքի տարեկան վարձավճարի մեկնարկային գնի չափը սահմանել 4500 (չորս հազար հինգ հարյուր) ՀՀ դրամ, նախավճարի նվազագույն չափը՝ մեկնարկային գնի հինգ տոկոսը մասնակցության վճար՝ 5000 (հինգ հազար) ՀՀ դրամ:

2. Մրցութային հանձնաժողովին՝

1) սահմանել մրցույթի պայմանները, որոնք պետք է ներառեն, անշարժ գույքի նպատակային և գործառնական նշանակությունը, չափը և վարձակալության ժամկետները, գտնվելու վայրը, ծածկագիրը, վճարի մեկնարկային չափը, օգտագործման նպատակը, հաղորդակցողիների առկայությունը, անշարժ գույքի նկատմամբ սահմանափակումների (ներառյալ՝ սերվիտուտների) առկայությունը, հողի որակական հատկանիշները, ագրոտեխնիկական պահանջները բնապահպանական և հողերի պահպանության միջոցառումները:

Մրցութային հանձնաժողովը անհրաժեշտության դեպքում կարող է սահմանել նաև լրացուցիչ այլ պահանջներ ու պայմաններ:

2) Մրցույթն անցկացնելուց առնվազն մեկ ամիս առաջ հրապարակել մրցույթի առարկայի, ձևի, անցկացման տեղի, ամսվա, օրվա, ժամի և հանձնաժողովի կողմից մշակված՝ մրցույթի պայմանների ու պահանջների, մրցույթի անցկացման կարգի, ներառյալ՝ մրցույթում մասնակցության ձևակերպման, մրցույթում հաղթած անձի որոշման, ինչպես նաև մրցույթի առարկայի նախնական գնի մասին տեղեկատվություն, <http://www.azdarar.am> հասցեում գտնվող Հայաստանի Հանրապետության հրապարակային ծանուցումների պաշտոնական ինտերնետային կայքում և «Հայաստանի Հանրապետություն» օրաթերթում, ինչպես նաև տեղեկատվությունը (հայտարարությունը) տեղադրել համայնքի պաշտոնական համացանցային կայքում և մրցույթի անցկացման վայրում (Օձունի համայնքապետարանի վարչական շենքում):

3. Մրցույթին մասնակցել ցանկացողները ներկայացնում են հայտ, մասնակցության համար վճարի անդորրագիր և անձնագիր: Մրցույթի մասնակիցները մրցույթին մասնակցելու համար դրա անցկացման մասին ծանուցման մեջ նշված չափով մուծում են նախավճար, որի գումարը չի կարող գերազանցել մրցույթի առարկայի նախնական գնի հինգ տոկոսը: Նախավճարը մուծվում է մրցույթի անցկացման օրը:

Հայտերի ընդունման վերջին ժամկետը՝ 2020 թվականի ապրիլի 7, ժամը 17:00:

1) Եթե մասնակիցը մրցույթում չի հաղթել, ապա նախավճարի գումարը վերադարձվում է նրան:

2) Մրցույթում հաղթած անձի հետ պայմանագիր կնքելիս նրա մուծած նախավճարի գումարը հաշվարկվում է կնքված պայմանագրով պարտավորությունների կատարման հաշվում:

4. Մրցույթին մասնակցելու հայտերի ընդունումը դադարեցվում է մրցույթի անցկացման օրվանից երեք աշխատանքային օր առաջ:

Մրցույթում հաղթած անձը և հանձնաժողովը՝ ի դեմս նախագահի, մրցույթի արդյունքների հրապարակումից անմիջապես հետո ստորագրում են մրցույթի արդյունքների մասին արձանագրությունը, որն իր մեջ ներառում է տվյալներ մրցույթի անցկացման վայրի, ժամկետի, մասնակիցների և կազմակերպչի, ինչպես նաև մրցույթի արդյունքների մասին:

5. Մրցույթում հաղթած անձն արձանագրությունն ստորագրելուց հրաժարվելու դեպքում կորցնում է մուծած նախավճարը (նա գրկվում է նաև մրցույթը չկայանալու պարագայում հողամասն առանց մրցույթի վարձակալելու կամ կառուցապատման իրավունքից):

Եթե մրցույթի արձանագրությունն ստորագրելուց հրաժարվում է հանձնաժողովը, ապա կազմակերպիչը պարտավոր է մրցույթում հաղթած անձի նախավճարը վերադարձնել կրկնակի չափով:

6. Մրցույթում հաղթած է համարվում հանձնաժողովի եզրակացությամբ լավագույն պայմաններ առաջարկած և կշռային գործակիցներով բարձր միավորներ հավաքած մասնակիցը:

7. Մրցույթում առաջարկված հավասար պայմանների դեպքում նախապատվությունը տրվում է տվյալ համայնքի բնակչին կամ տվյալ համայնքում գրանցված իրավաբանական անձին:

8. Մրցույթում լավագույն պայմանները ճանաչելու և մրցույթի մասնակիցների կողմից մրցութային պայմանների բավարարման աստիճանը գնահատելու նպատակով՝ սահմանել մրցութային պայմանները միասնական կշռային գործակցով գնահատելու մեթոդ՝ համաձայն հավելվածի:

9. Սույն որոշմամբ սահմանված անշարժ գույքը չի գտնվում Հայաստանի Հանրապետության «Հողային օրենսգրքի» 60-րդ հոդվածով սահմանված հողամասերի ցանկում, այդ թվում՝ ինժեներատրանսպորտային օբյեկտների (ավտոճանապարհներ, երկաթգծեր, էլեկտրահաղորդակցության, ջրամատակարարման, ջրահեռացման, կապի ցանցեր, գազատարներ, ջրանցքներ) օտարման գոտիներում և սպասարկման համար նախատեսված տարածքներում, հնագիտական, պատմամշակութային հուշարձանների պահպանության գոտիներում, բնապահպանական արժեք ներկայացնող հողամասերում, չի հակասում քաղաքաշինական նորմերին և կանոններին:

1) Անշարժ գույքը վարձակալության իրավունքով ժամանակավոր օգտագործման տրամադրելը, չի առաջացնում հարկադիր սերվիտուտ պահանջելու իրավունք, ինչպես նաև չեն սահմանափակվում այլ անձանց իրավունքները և չեն խախտվում այլ անձանց օրենքով պաշտպանվող շահերը, չեն խոչընդոտում այլ հողամասերի նպատակային կամ գործառնական նշանակությամբ օգտագործմանը:

10. Սույն որոշումն ուժի մեջ է մտնում պաշտոնական հրապարակման օրվանից:

ՀԱՄԱՅՆՔԻ ՂԵԿԱՎԱՐ

Sever

Ա. ՏԻՏԱՆՅԱՆ

2020թ., մարտի 6
Լոռու մարզ, գ. Օձուն





**ՀԱՅԱՍՏԱՆԻ ՀԱՆՐԱՊԵՏՈՒԹՅԱՆ ԼՈՒՈՒ ՄԱՐԶԻ
ՕԶՈՒՆ ՀԱՄԱՅՆՔԻ ՂԵԿԱՎԱՐ**

1731, Հայաստանի Հանրապետություն, Լոռու մարզ, գ. Օձուն, փողոց 6, շենք 10,
Վեբ-կայք: <http://www.odzun.am>, Skype: odzun.lori, էլ. փոստ: odzun.lori@mta.gov.am (odzun@bk.ru)

Ո Ր Ո Շ ՈՒ Մ

6 մարտի 2020 թվականի N 34-Ա

**ՕԶՈՒՆ ՀԱՄԱՅՆՔՈՒՄ ԱՂԵՏՆԵՐԻ ՌԻՍԿԻ ԿԱՌԱՎԱՐՄԱՆ ԽՈՐՀՐԴԻ
ՍՏԵՂԾՄԱՆ ՄԱՍԻՆ**

Ղեկավարվելով «Արտակարգ իրավիճակներում բնակչության պաշտպանության մասին» Հայաստանի Հանրապետության օրենքի 16-րդ հոդվածով, «Տեղական ինքնակառավարման մասին» ՀՀ օրենքի 12-րդ հոդվածի 1-ին մասի 12-րդ և 41-րդ հոդվածի 2-րդ մասի 7-րդ կետերով, Օձուն համայնքի բնակչության պաշտպանության համակարգի նորմալ և արդյունավետ գործունեության, աղետների ռիսկի նվազեցման միջոցառումների կազմակերպման և իրականացման, արտակարգ իրավիճակներում գործելու ընթացակարգերի սահմանման, արտակարգ իրավիճակներում համայնքի բնակիչների պաշտպանության կազմակերպման նպատակով,

Որոշում եմ՝

1. Հաստատել Օձուն համայնքի.
 - 1) Խորհրդի կազմը՝ համաձայն հավելված N 1-ի.
 - 2) Աղետների ռիսկի կառավարման խորհրդի աշխատակարգը և գործառույթները՝ համաձայն հավելված N 2-ի:
2. Որոշումն ուժի մեջ է ստորագրման պահից:

ՀԱՄԱՅՆՔԻ ՂԵԿԱՎԱՐ՝  Ա.ՏԻՏԱՆՅԱՆ



ՕՁՈՒՆ ՀԱՄԱՅՆՔԻ ԱՂԵՏՆԵՐԻ ՌԻՍԿԻ ԿԱՌԱՎԱՐՄԱՆ ԽՈՐՀՐԴԻ

Համայնքի աղետների ռիսկի կառավարման խորհրդի կազմը՝

1. խորհրդի ղեկավար՝ Արսեն Տիտանյան /համայնքի ղեկավար/,
2. խորհրդի ղեկավարի տեղակալ-տարհանման և պատասխարման պատասխանատու՝ Արմինե Միքայելյան /համայնքի ղեկավարի տեղակալ/,
3. խորհրդի քարտուղար-ազդարարման և իրազեկման պատասխանատու՝ Վոլոդյա Ձավարյան /աշխատակազմի քարտուղար/,
4. խորհրդի անդամներ՝
 - 1) ավագանի Արսեն Ղարիբյան,
 - 2) ավագանի Աբել Տիտանյան,
 - 3) բնակավայրի վարչական ղեկավարներ՝
 - ա. Ամոջ բնակավայրի վարչական ղեկավար՝ Հարություն Գալստյան,
 - բ. Ծաթեր բնակավայրի վարչական ղեկավար՝ Բագրատ Ղալայան,
 - գ. Այգեհատ բնակավայրի վարչական ղեկավար՝ Արշակ Շահվերդյան,
 - դ. Արդվի բնակավայրի վարչական ղեկավար՝ Սամվել Վահրամյան,
 - 4) ոլորտային պատասխանատուներ՝
 - ա. հրշեջ-փրկարարական աշխատանքների պատասխանատու՝ Արմեն Բարսեղյան հրշեջ-փրկարարական Յոկատի
 - բ. հասարակական կարգի պահպանման պատասխանատու՝ Հայկազ Գևորգյան համաձայնությամբ),
 - գ. տրանսպորտային ապահովման պատասխանատու՝ Սեյրան Տիտանյան՝ Հայկազ
ՀՈԱԿ-ի տնօրեն/(համաձայնությամբ),
 - դ. կապի պատասխանատու՝ Հայկասար Մայիլյան Հազվի բնակավայրի
վարչական ղեկավար/(համաձայնությամբ),
 - ե. բժշկական օգնության կազմակերպման պատասխանատու՝ Անահիտ Նալբանդյան բժշկական կենտրոն» ՓԲԸ-ի տնօրեն/(համաձայնությամբ),
 - զ. կենսաապահովման կազմակերպման պատասխանատու՝ Նաիրա Վարդանյան, գլխավոր մասնագետ.
 - է. էներգետիկ ապահովման պատասխանատու՝ Աշոտ Շահվերդյան /«
Էլեկտրական ցանցեր» ՓԲԸ-ի տնօրեն/(համաձայնությամբ),
 - ը. ինժեներական միջոցառումների ապահովման պատասխանատու՝
/համայնքապետարանի Անդրանիկ Կիրակոսյան երկրորդ կարգի մասնագետ/,
 - թ. կոմունալ ապահովման և դիակների ճանաչման, հուղարկավորման կազմակերպման ու հաշվառման պատասխանատու՝ Վարդան Մանթաշյան
/համայնքապետարանի առաջատար մասնագետ/,
 - ժ. անհայտ կորածների և ընտանիքի անդամների միավորման, կորած/միայնակ մնացած երեխաների ու ծերերի հարցերով զբաղվող պատասխանատու՝
Անահիտ Պապոյան/համայնքապետարանի առաջատար մասնագետ/:

ԱՇԽԱՏԱԿԱՐԳ ԵՎ ԳՈՐԾԱՌՈՒՅԹՆԵՐ

ՕՁՈՒՆ ՀԱՄԱՅՆՔԻ ԱՂԵՏՆԵՐԻ ՌԻՍԿԻ ԿԱՌԱՎԱՐՄԱՆ ԽՈՐՀՐԴԻ

1. ԱՌԿ խորհրդի աշխատակարգը.

1) Սույն աշխատակարգով սահմանվում են (այսուհետ՝ Աշխատակարգ) Օձուն համայնքի աղետների ռիսկի կառավարման (այսուհետ՝ ԱՌԿ) խորհրդի լիազորությունների և գործառույթների իրականացման ընթացակարգերը:

2) Համայնքի ԱՌԿ խորհրդի նիստերը գումարվում են Օձունի համայնքապետարանում, իսկ դրա անհնարինության դեպքում՝ ԱՌԿ խորհրդի ղեկավարի որոշմամբ:

3) Համայնքի ԱՌԿ խորհրդի նիստի ժամանակ քննարկվում են համայնքի ԱՌԿ պլանի մշակման, ճշգրտման և խորհրդի անդամների կողմից բարձրացված հարցերը կամ համայնքի ԱՌԿ պլանով սահմանված գործողությունների իրականացումը:

4) Համայնքի ԱՌԿ խորհրդի նիստի ժամանակ ԱՌԿ խորհրդի ոլորտային պատասխանատուները ներկայացնում են իրենց վերապահված ոլորտում կատարված աշխատանքները, առաջ եկած խնդիրները և առաջարկվող նոր միջոցառումները: Համայնքի ԱՌԿ պլանի մշակման, ճշգրտման ժամանակ պատասխանատու են իրենց ոլորտին վերաբերվող համայնքի ԱՌԿ պլանի բաժինների համար, ինչպես նաև համայնքի ԱՌԿ պլանի նախապատրաստական և արձագանքման մասերում իրենց կարգավորման ոլորտի միջոցառումների համար:

5) Համայնքի ԱՌԿ խորհրդի նիստերը գումարվում են տարվա ընթացքում առնվազն երկու անգամ, իսկ դրա անհնարինության դեպքում՝ ԱՌԿ խորհրդի ղեկավարի որոշմամբ:

6) Համայնքի ԱՌԿ խորհրդի նիստերն արձանագրվում են քարտուղարի կողմից և ներառվում են համայնքի ԱՌԿ պլանում:

2. ԱՌԿ խորհրդի ԱՌԿ նախապատրաստական գործառույթներն են՝

1) համայնքի բնակչության, նյութական արժեքների պաշտպանության ապահովումը,

2) համայնքի վտանգների, խոցելիության և կարողությունների բացահայտումը,

3) ԱՌԿ պլանի մշակումը, իրականացման ապահովումը, վերահսկումը,

4) Աղետների ռիսկի նվազեցման (այսուհետ՝ ԱՌՆ) և աղետներին դիմակայելու կարողությունների զարգացումը,

5) համայնքում ԱՌՆ միջավայրի և մշակույթի ձևավորումն ու դրանց տարածումը,

6) աղետներին արձագանքման համակարգի ձևավորումն, այդ նպատակով փրկարարական, հրդեհաշիջման և անհրաժեշտ կենսապահովման միջոցների ձեռք բերման, կուտակման և նպատակային օգտագործման իրականացումը,

7) ԱՌԿպլանի միջոցառումների ինտեգրման ապահովումը համայնքի զարգացման ծրագրում,

8) համայնքի վաղազդարարման համակարգի ստեղծումն ու վերջինիս պահպանումը,

9) «Դիմակայուն համայնք» ստեղծելու նպատակով ԱՌՆ գործընթացներում ուսումնական հաստատությունների և բնակչության ակտիվ ներգրավվածության ապահովումը,

10) բնակչության համար արտակարգ իրավիճակներում վարքականոնների և պարտականությունների տարածումը, դրանց կիրառման ապահովումը,

11) նախապատրաստումը համայնքի բնակչությանը կատարելու փրկարարական և հրդեհաշիջման պարզագույն աշխատանքներ,

12) հրդեհների կանխարգելման աշխատանքների իրականացումը՝ բնակչության իրազեկման և ուսուցման միջոցով,

13) վարժանքների կազմակերպումը և անցկացնումը

14) աղետների ռիսկի կառավարման պլանի ճշգրտումը:

3. ԱՌԿխորհրդի ԱԻարձագանքման գործառույթներն են՝

1) համայնքի բնակչության ազդարարման իրականացումը,

2) արտակարգ իրավիճակների ժամանակ տեղեկատվության փոխանակման իրականացումը,

3) համայնքի բնակչության տարահանման իրականացումը,

4) կազմակերպում է հատուկ կարիքավոր մարդկանց, հղի կանաց և երեխաների անվտանգ տարահանումը/պատասպարումը,

5) իր իրավասության շրջանակներում կազմակերպում է որոնման, փրկման և հրդեհաշիջման աշխատանքներ,

6) կազմակերպում է բնակչության նյութական և հասարակական արժեքների պահպանությունը, անվտանգության ապահովումը փրկարարական գործողությունների և տարահանման վայրերում,

7) դիակապտության, թալանի, բռնության և այլ հանցավոր երևույթների կանխման ապահովումը,

8) ճանապարհների մաքրման, կամուրջների վերականգնման և նոր տարանցիկ ճանապարհների հիմնման ապահովումը,

9) արտակարգ իրավիճակի հետևանքով առաջացած շինարարական աղբի մաքրման և տեղափոխման ապահովումը,

10) առաջին օգնության իրականացման ապահովումը,

11) սանիտարահիգիենիկ և համաճարակային վիճակի հսկողության ապահովումը,

12) բնակչությանը սննդով, ջրով, դեղորայքով և առաջին անհրաժեշտության պարագաներով ապահովումը,

13) ջրային և սննդամթերքի պաշարների կուտակումը և նպատակային օգտագործումը,

14) բնակչության կոմունալ-էներգետիկ ապահովումը,

15) տուժած տարածքների գազամատակարարման և էներգամատակարարման վերականգնման կազմակերպման, անհրաժեշտության դեպքում առանձին հատվածներում դրանց դադարեցման ապահովումը,

16) դիակների հուղարկավորման համար հողհատկացման և հուղարկավորման կազմակերպման ապահովումը,

17) կորած, միայնակ մնացած երեխաների հայտնաբերման, գրանցման և համապատասխան սոցիալական ծառայություններուղղորդման ապահովումը,

18) ընտանիքներին երեխաների վերամիավորման կազմակերպման ապահովումը,

19) աղետից հետո ստեղծված իրավիճակի, շենքերի, շինությունների, կամուրջների, թունելների և այլ առանցքային հանգույցների տեխնիկական վիճակի գնահատման կազմակերպման ապահովումը,

20) վնասի և կարիքների վաղ գնահատումը և հայտերի ներկայացումը մարզային կամ հանրապետական հանձնաժողովին:

ՀԱՄԱՅՆՔԻ ՂԵԿԱՎԱՐ



Ա.ՏԻՏԱՆՅԱՆ



**ՀԱՅԱՍՏԱՆԻ ՀԱՆՐԱՊԵՏՈՒԹՅԱՆ ԼՈՌԻ ՄԱՐԶԻ
ՕԶՈՒՆ ՀԱՄԱՅՆՔԻ ՂԵԿԱՎԱՐ**

1731, Հայաստանի Հանրապետություն, Լոռու մարզ, գ. Օձուն, փողոց 6, շենք 10,
վեբ-կայք: <http://www.odzun.am>, Skype: odzun.lori, էլ. փոստ: odzun.lori@mta.gov.am (odzun@bk.ru)

Ո Ր Ո Շ ՈՒ Մ

6 մարտի 2020 թվականի N 35-Ա

**ՕԶՈՒՆ ՀԱՄԱՅՆՔՈՒՄ ԱՂԵՏՆԵՐԻ ՌԻՍԿԻ ԿԱՌԱՎԱՐՄԱՆ ՊԼԱՆԸ
ՀԱՍՏԱՏԵԼՈՒ ՄԱՍԻՆ**

Օձուն համայնքի աղետների ռիսկի նվազեցման միջոցառումների կազմակերպման և իրականացման, արտակարգ իրավիճակներում գործելու ընթացակարգերի սահմանման, արտակարգ իրավիճակներում համայնքի բնակիչների պաշտպանության կազմակերպման նպատակով, ղեկավարվելով «Արտակարգ իրավիճակներում բնակչության պաշտպանության մասին» ՀՀ օրենքի 16-րդ հոդվածով, «Տեղական ինքնակառավարման մասին» ՀՀ օրենքի 12-րդ հոդվածի 1-ին մասի 12-րդ և 41-րդ հոդվածի 2-րդ մասի 7-րդ կետերով.

ՈՐՈՇՈՒՄ ԵՄ՝

1. Հաստատել 2020 թվականի աղետների ռիսկի կառավարման պլանը՝ համաձայն 1-ից 6-րդ հավելվածների:
2. Արտակարգ իրավիճակի սպառնալիքի կամ առաջացման դեպքում՝ աղետների ռիսկի կառավարման պլանի հավելված N 6-ով որևէ երեք միջոցառում իրականացնելու պայմանում աղետների ռիսկի կառավարման պլանը համարել գործողության մեջ դրված:
3. Որոշումն ուժի մեջ է ստորագրման պահից:

ՀԱՄԱՅՆՔԻ ՂԵԿԱՎԱՐ՝  Ա.ՏԻՏԱՆՅԱՆ





ՀԱՅԱՍՏԱՆԻ ՀԱՆՐԱՊԵՏՈՒԹՅԱՆ ԼՈՌՈՒ ՄԱՐԶԻ ՕԶՈՒՆ ՀԱՄԱՅՆՔԻ ՂԵԿԱՎԱՐ

ՈՐՈՇՈՒՄ

9 մարտի 2020 թվականի, N 36-Ա

ՀԱՅԱՍՏԱՆԻ ՀԱՆՐԱՊԵՏՈՒԹՅԱՆ ԼՈՌՈՒ ՄԱՐԶԻ ՕԶՈՒՆ ՀԱՄԱՅՆՔԻ ՎԱՐՉԱԿԱՆ ՏԱՐԱԾՔՈՒՄ ԳՏԵՎՈՂ ԱՆՇԱՐԺ ԳՈՒՅՔԵՐԻՆ ՓՈՍՏԱՅԻՆ ՀԱՍՑԵՆԵՐ ՏՐԱՄԱԴՐԵԼՈՒ ՄԱՍԻՆ

Համաձայն «Տեղական ինքնակառավարման մասին» Հայաստանի Հանրապետության օրենքի 42-րդ և 43-րդ հոդվածների, Հայաստանի Հանրապետության կառավարության 2005թ. դեկտեմբերի 29-ի «Հայաստանի Հանրապետության քաղաքային եվ գյուղական բնակավայրերում ներբնակավայրային աշխարհագրական օբյեկտների անվանակոչման, անվանափոխման, անշարժ գույքի՝ ըստ դրա գտնվելու եվ (կամ) տեղակայման վայրի համարակալման, հասցեավորման ու հասցեների պետական գրանցման կարգը հաստատելու եվ հասցեների գրանցման լիազոր մարմին սահմանելու մասին» N 2387-Ն որոշման՝

որոշում եմ.

1. Ելնելով հասցեավորման օբյեկտի տեղակայման դիրքից և այլ հասցեավորման օբյեկտների նկատմամբ նրա տեղակայման առավելագույն համապատասխանությունից, Հայաստանի Հանրապետության Լոռու մարզի Օձուն համայնքի կազմի մեջ մտնող Օձուն բնակավայրի կադաստրային քարտեզի հետևյալ հողամասերին տրամադրել հետևյալ փոստային հասցեները՝

1.1 06-112-0437-0022 կադաստրային ծածկագրով, 0,026832 հեկտար մակերեսով բնակավայրերի նպատակային նշանակության հողամասին տրամադրել՝ Օձուն համայնք, գյուղ Օձուն, փողոց 40 թիվ 24/6 փոստային հասցեն:

1.2 06-112-0437-0030 կադաստրային ծածկագրով, 0,022628 հեկտար մակերեսով բնակավայրերի նպատակային նշանակության հողամասին տրամադրել՝ Օձուն համայնք, գյուղ Օձուն, փողոց 40 թիվ 24/7 փոստային հասցեն:

1.3 06-112-0437-0031 կադաստրային ծածկագրով, 0,005133 հեկտար մակերեսով բնակավայրերի նպատակային նշանակության հողամասին տրամադրել՝ Օձուն համայնք, գյուղ Օձուն, փողոց 40 թիվ 24/8 փոստային հասցեն:

1.4 06-112-0437-0037 կադաստրային ծածկագրով, 0,008467 հեկտար մակերեսով բնակավայրերի նպատակային նշանակության հողամասին տրամադրել՝ Օձուն համայնք, գյուղ Օձուն, փողոց 40 թիվ 24/9 փոստային հասցեն:

1.5 06-112-0437-0038 կադաստրային ծածկագրով, 0,001972 հեկտար մակերեսով բնակավայրերի նպատակային նշանակության հողամասին տրամադրել՝ Օձուն համայնք, գյուղ Օձուն, փողոց 40 թիվ 24/10 փոստային հասցեն:

1.6 06-112-0437-0043 կադաստրային ծածկագրով, 0,005508 հեկտար մակերեսով բնակավայրերի նպատակային նշանակության հողամասին տրամադրել՝ Օձուն համայնք, գյուղ Օձուն, փողոց 40 թիվ 24/11 փոստային հասցեն:

1.7 06-112-0437-0067 կադաստրային ծածկագրով, 0,006851 հեկտար մակերեսով բնակավայրերի նպատակային նշանակության հողամասին տրամադրել՝ Օձուն համայնք, գյուղ Օձուն, փողոց 40 թիվ 24/12 փոստային հասցեն:

1.8 06-112-0437-0101 կադաստրային ծածկագրով, 0,001253 հեկտար մակերեսով բնակավայրերի նպատակային նշանակության հողամասին տրամադրել՝ Օձուն համայնք, գյուղ Օձուն, փողոց 40 թիվ 24/13 փոստային հասցեն:

1.9 06-112-0437-0152 կադաստրային ծածկագրով, 0,022933 հեկտար մակերեսով բնակավայրերի նպատակային նշանակության հողամասին տրամադրել՝ Օձուն համայնք, գյուղ Օձուն, փողոց 40 թիվ 24/14 փոստային հասցեն:

1.10 06-112-1096-0002 կադաստրային ծածկագրով, 0,000977 հեկտար մակերեսով բնակավայրերի նպատակային նշանակության հողամասին տրամադրել՝ Օձուն համայնք, գյուղ Օձուն, փողոց 40 թիվ 24/15 փոստային հասցեն:


1.11 06-112-1097-0002 կադաստրային ծածկագրով, 0,002078 հեկտար մակերեսով բնակավայրերի նպատակային նշանակության հողամասին տրամադրել՝ Օձուն համայնք, գյուղ Օձուն, փողոց 40 թիվ 24/16 փոստային հասցեն:

1.12 06-112-0438-0115 կադաստրային ծածկագրով, 0,050297 հեկտար մակերեսով բնակավայրերի նպատակային նշանակության հողամասին տրամադրել՝ Օձուն համայնք, գյուղ Օձուն, փողոց 40 թիվ 40/6 փոստային հասցեն:

1.13 06-112-0438-0115 կադաստրային ծածկագրով, 0,005413 հեկտար մակերեսով բնակավայրերի նպատակային նշանակության հողամասին տրամադրել՝ Օձուն համայնք, գյուղ Օձուն, փողոց 40 թիվ 40/7 փոստային հասցեն:

2. Սույն որոշումն ուժի մեջ է մտնում հրապարակման օրվանից:

ՀԱՄԱՅՆՔԻ ՂԵԿԱՎԱՐ



2020թ., մարտի 9,
ՀՀ Լոռու մարզ, Օձուն համայնք, գ. Օձուն



**ՀԱՅԱՍՏԱՆԻ ՀԱՆՐԱՊԵՏՈՒԹՅԱՆ ԼՈՒՈՒ ՄԱՐԶԻ
ՕԶՈՒՆ ՀԱՄԱՅՆՔԻ ՂԵԿԱՎԱՐ**

ՈՐՈՇՈՒՄ

9 մարտի 2020 թվականի, N 37-Ա

**ՀԱՅԱՍՏԱՆԻ ՀԱՆՐԱՊԵՏՈՒԹՅԱՆ ԼՈՒՈՒ ՄԱՐԶԻ ՕԶՈՒՆ ՀԱՄԱՅՆՔԻ
ԿԱԴԱՏՐԱՅԻՆ ՔԱՐՏԵՐԻ 06-017-0121-0003 ԾԱԾԿԱԳՐՈՎ ԱՆՇԱՐԺ
ԳՈՒՅՔԸ ԱՌԱՆՁԻՆ ՄԱՍԵՐԻ ԲԱԺԱՆԵԼՈՒ ԵՎ ՓՈՍՏԱՅԻՆ ՀԱՍՑԵՆԵՐ
ՏՐԱՄԱԴՐԵԼՈՒ ՄԱՍԻՆ**

Համաձայն «Տեղական ինքնակառավարման մասին» Հայաստանի Հանրապետության օրենքի 42-րդ և 43-րդ հոդվածների, Հայաստանի Հանրապետության կառավարության 2005թ. դեկտեմբերի 29-ի «Հայաստանի Հանրապետության քաղաքային եվ գյուղական բնակավայրերում ներբնակավայրային աշխարհագրական օբյեկտների անվանակոչման, անվանափոխման, անշարժ գույքի՝ ըստ դրա գտնվելու եվ (կամ) տեղակայման վայրի համարակալման, հասցեավորման ու հասցեների պետական գրանցման կարգը հաստատելու եվ հասցեների գրանցման լիազոր մարմին սահմանելու մասին» N 2387-Ն որոշման՝

որոշում եմ.

Հիմք ընդունելով սեփականության իրավունքի թիվ 2284094 վկայականը.

1. Ելնելով հասցեավորման օբյեկտի տեղակայման դիրքից և այլ հասցեավորման օբյեկտների նկատմամբ նրա տեղակայման առավելագույն համապատասխանությունից, Հայաստանի Հանրապետության Լոռու մարզի Օձուն համայնքի կազմի մեջ մտնող Արդվի բնակավայրի կադաստրային քարտեզի 06-017-0121-0003 ծածկագրով արդյունաբերության, ընդերքօգտագործման և այլ արտադրական նպատակային նշանակության, գյուղատնտեսական արտադրական օբյեկտների 0,4252 հեկտար մակերեսով անշարժ գույքը բաժանել հետևյալ մասերի՝

1.1 06-017-0121-0003 կադաստրային ծածկագրով, 0,01973 հեկտար մակերեսով արդյունաբերության, ընդերքօգտագործման և այլ արտադրական նպատակային նշանակության, գյուղատնտեսական արտադրական օբյեկտների հողամասին տրամադրել՝ Օձուն համայնք, գյուղ Արդվի, փողոց 1 թիվ 1/3 փոստային հասցեն:

1.2 06-017-0121-0003 կադաստրային ծածկագրով, 0,08755 հեկտար մակերեսով արդյունաբերության, ընդերքօգտագործման և այլ արտադրական նպատակային նշանակության, գյուղատնտեսական արտադրական օբյեկտների հողամասին տրամադրել՝ Օձուն համայնք, գյուղ Արդվի, փողոց 1 թիվ 1/4 փոստային հասցեն:

1.3 06-017-0121-0003 կադաստրային ծածկագրով, 0,31795 հեկտար մակերեսով արդյունաբերության, ընդերքօգտագործման և այլ արտադրական նպատակային նշանակության, գյուղատնտեսական արտադրական օբյեկտների հողամասին տրամադրել՝ Օձուն համայնք, գյուղ Արդվի, փողոց 1 թիվ 1/5 փոստային հասցեն:

2. Սույն որոշումն ուժի մեջ է մտնում հրապարակման օրվանից.

ՀԱՄԱՅՆՔԻ ՂԵԿԱՎԱՐ

(Handwritten signature)

Ա. ՏԻՏԱՆՅԱՆ





**ՀԱՅԱՍՏԱՆԻ ՀԱՆՐԱՊԵՏՈՒԹՅԱՆ ԼՈՌՈՒ ՄԱՐԶԻ
ՕԶՈՒՆ ՀԱՄԱՅՆՔԻ ՂԵԿԱՎԱՐ**

ՈՐՈՇՈՒՄ

9 մարտի 2020 թվականի, N 38-Ա

**ՀԱՅԱՍՏԱՆԻ ՀԱՆՐԱՊԵՏՈՒԹՅԱՆ ԼՈՌՈՒ ՄԱՐԶԻ ՕԶՈՒՆ ՀԱՄԱՅՆՔԻ
ԿԱԴԱՍՏՐԱՅԻՆ ՔԱՐՏԵՂԻ 06-017-0121-0003 ԾԱԾԿԱԳՐՈՎ ԱՆՇԱՐԺ
ԳՈՒՅՔԻՆ ՓՈՍԱՅԻՆ ՀԱՍՑԵ ՏՐԱՄԱԴՐԵԼՈՒ ՄԱՍԻՆ**

Համաձայն «Տեղական ինքնակառավարման մասին» Հայաստանի Հանրապետության օրենքի 42-րդ և 43-րդ հոդվածների, Հայաստանի Հանրապետության կառավարության 2005թ. դեկտեմբերի 29-ի «Հայաստանի Հանրապետության քաղաքային եվ գյուղական բնակավայրերում ներբնակավայրային աշխարհագրական օբյեկտների անվանակոչման, անվանափոխման, անշարժ գույքի՝ ըստ դրա գտնվելու եվ (կամ) տեղակայման վայրի համարակալման, հասցեավորման ու հասցեների պետական գրանցման կարգը հաստատելու եվ հասցեների գրանցման լիազոր մարմին սահմանելու մասին» N 2387-Ն որոշման՝

որոշում եմ.

Հիմք ընդունելով սեփականության իրավունքի թիվ 2284094 վկայականը,

1. Ելնելով հասցեավորման օբյեկտի տեղակայման դիրքից և այլ հասցեավորման օբյեկտների նկատմամբ նրա տեղակայման առավելագույն համապատասխանությունից, Հայաստանի Հանրապետության Լոռու մարզի Օձուն համայնքի կազմի մեջ մտնող Արդվի բնակավայրի կադաստրային քարտեզի 06-017-0121-0003 ծածկագրով, արդյունաբերության, ընդերքօգտագործման և այլ արտադրական նպատակային նշանակության, գյուղատնտեսական արտադրական օբյեկտների 0,4252 հեկտար մակերեսով հողամասին տրամադրել Հայաստանի Հանրապետության Լոռու մարզի Օձուն համայնքի Արդվի գյուղի 1-ին փողոցի, թիվ 1/1 փոստային հասցեն:

2. Սույն որոշումն ուժի մեջ է մտնում հրապարակման օրվանից:

ՀԱՄԱՅՆՔԻ ՂԵԿԱՎԱՐ 

