



ՀԱՅԱՍՏԱՆԻ ՀԱՆՐԱՊԵՏՈՒԹՅԱՆ ԼՈՌԻ ՄԱՐԶԻ  
ՕԾՈՒՆԻ ՀԱՄԱՅՆՔԱՊԵՏԱՐԱՆԻ ԱՇԽԱՏԱԿԱԶՄ ՀԱՄԱՅՆՔԱՅԻՆ  
ԿԱՌԱՎԱՐՉԱԿԱՆ ՀԻՄՆԱՐԿ

1731, Հայաստանի Հանրապետություն, Լոռու մարզ, գ. Օծուն, փողոց 6, շենք 10,  
Վեբ-կայք: <http://www.odzun.am>, Skype: odzun.lori, Էլ. փոստ: odzun.lori@mta.gov.am (odzun@bk.ru)

թիվ 880-19

18 հոկտեմբերի, 2019թ.

Հայաստանի Հանրապետության  
Լոռու մարզպետ Ա. Ղուկասյանին

Հարգելի՛ պարոն Ղուկասյան,

«Տեղական ինքնակառավարման մասին» Հայաստանի Հանրապետության օրենքի դրույթների համաձայն, կից ներկայացնում ենք Հայաստանի Հանրապետության Լոռու մարզի Օծուն համայնքի ղեկավարի 2019 թվականի N 150-Ա, N 151-Ա, N 152-Ա, N 153-Ա, N 154-Ա և N 155-Ա որոշումները:

Առդիր՝ 6 էջ:

Հարգանքով՝  
Օծուն համայնքի ղեկավար  Ա. Տիփանյան





**ՀԱՅԱՍՏԱՆԻ ՀԱՆՐԱՊԵՏՈՒԹՅԱՆ ԼՈՒՈՒ ՄԱՐԶԻ  
ՕԶՈՒՆ ՀԱՄԱՅՆՔԻ ՂԵԿԱՎԱՐ**

**ՈՐՈՇՈՒՄ**

**11 հոկտեմբերի 2019 թվականի, N 150-Ա**

**ՀԱՅԱՍՏԱՆԻ ՀԱՆՐԱՊԵՏՈՒԹՅԱՆ ԼՈՒՈՒ ՄԱՐԶԻ ՕԶՈՒՆ ՀԱՄԱՅՆՔԻ  
ԿԱԴԱՍՏՐԱՅԻՆ ՔԱՐՏԵՂԻ 06-112-0064-0043 ԾԱԾԿԱԳՐՈՎ ԲՆԱԿԱՎԱՅՐԵՐԻ  
ՆՊԱՏԱԿԱՅԻՆ ՆՇԱՆԱԿՈՒԹՅԱՆ ԲՆԱԿԵԼԻ ԿԱՌՈՒՑԱՊԱՏՄԱՆ  
ԳՈՒԾԱՌՆԱԿԱՆ ՆՇԱՆԱԿՈՒԹՅԱՆ ՀՈՂԱՄԱՍԻՆ ԵՎ ԲՆԱԿԵԼԻ ՏԱՆԸ  
ՓՈՍՏԱՅԻՆ ՀԱՍՅԵ ՏՐԱՄԱԴԻԵԼՈՒ ՄԱՍԻՆ**

Համաձայն «Տեղական ինքնակառավարման մասին» Հայաստանի Հանրապետության օրենքի 35-րդ հոդվածի առաջին մասի 24-րդ կետի, Հայաստանի Հանրապետության կառավարության 2005 թվականի դեկտեմբերի 29-ի «Հայաստանի Հանրապետության քաղաքային և գյուղական բնակավայրերում ներբնակավայրային աշխարհագրական օբյեկտների անվանակոչման, անվանափոխման, անշարժ գույքի՝ ըստ դրա գտնվելու և (կամ) տեղակայման վայրի համարակալման, հասցեավորման ու հասցեների պետական գրանցման կարգը հաստատելու և հասցեների գրանցման լիազոր մարմին սահմանելու մասին» N 2387-Ն որոշման՝


**որոշում եմ.**

1. Ելնելով հասցեավորման օբյեկտի տեղակայման դիրքից և այլ հասցեավորման օբյեկտների նկատմամբ նրա տեղակայման առավելագույն համապատասխանությունից, Հայաստանի Հանրապետության Լոռու մարզի Օձուն համայնքի կազմի մեջ մտնող Օձուն բնակավայրի կադաստրային քարտեզի 06-112-0064-0043 ծածկագրով, բնակավայրերի նպատակային նշանակության, բնակելի կառուցապատման գործառնական նշանակության 0.092 հեկտար մակերեսով հողամասին և հողամասում գտնվող բնակելի տանը տրամադրել Հայաստանի Հանրապետության Լոռու մարզի Օձուն համայնքի Օձուն գյուղի 3-րդ փողոց, 2-րդ փակուղի, թիվ 16 փոստային հասցեն:

2. Սույն որոշումն ուժի մեջ է մտնում պաշտոնական հրապարակմանը հաջորդող օրվանից:

ՀԱՄԱՅՆՔԻ ՂԵԿԱՎԱՐ

Ա. ՏԻՏԱՆՅԱՆ





**ՀԱՅԱՍՏԱՆԻ ՀԱՆՐԱՊԵՏՈՒԹՅԱՆ ԼՈՒՈՒ ՄԱՐԶԻ  
ՕԶՈՒՆ ՀԱՄԱՅՆՔԻ ՂԵԿԱՎԱՐ**

**ՈՐՈՇՈՒՄ**

**14 հոկտեմբերի 2019 թվականի, N 151-Ա**

**ՀԱՅԱՍՏԱՆԻ ՀԱՆՐԱՊԵՏՈՒԹՅԱՆ ԼՈՒՈՒ ՄԱՐԶԻ ՕԶՈՒՆ ՀԱՄԱՅՆՔԻ  
ԱՅԳԵՀԱՏԻ ԿԱԴԱՍՏՐԱՅԻՆ ՔԱՐՏԵԶԻ 06-014-0011-0016 ԾԱԾԿԱԳՐՈՎ  
ԲՆԱԿԱՎԱՅՐԵՐԻ ՆՊԱՏԱԿԱՅԻՆ ՆՇԱՆԱԿՈՒԹՅԱՆ ԲՆԱԿԵԼԻ  
ԿԱՌՈՒՑԱՊԱՏՄԱՆ ԳՈՌԾԱՌՆԱԿԱՆ ՆՇԱՆԱԿՈՒԹՅԱՆ ՀՈՂԱՄԱՍԻՆ ԵՎ  
ԲՆԱԿԵԼԻ ՏԱՆԸ ՓՈՍՏԱՅԻՆ ՀԱՍՅԵ ՏՐԱՄԱԴՐԵԼՈՒ ՄԱՍԻՆ**

Համաձայն «Տեղական ինքնակառավարման մասին» Հայաստանի Հանրապետության օրենքի 35-րդ հոդվածի առաջին մասի 24-րդ կետի, Հայաստանի Հանրապետության կառավարության 2005 թվականի դեկտեմբերի 29-ի «Հայաստանի Հանրապետության քաղաքային և գյուղական բնակավայրերում ներբնակավայրային աշխարհագրական օբյեկտների անվանակոչման, անվանափոխման, անշարժ գույքի՝ ըստ դրա գտնվելու և (կամ) տեղակայման վայրի համարակալման, հասցեավորման ու հասցեների պետական գրանցման կարգը հաստատելու և հասցեների գրանցման լիազոր մարմին սահմանելու մասին» N 2387-Ն որոշման՝

**որոշում եմ.**


1. Ելնելով հասցեավորման օբյեկտի տեղակայման դիրքից և այլ հասցեավորման օբյեկտների նկատմամբ նրա տեղակայման առավելագույն համապատասխանությունից, Հայաստանի Հանրապետության Լոռու մարզի Օձուն համայնքի կազմի մեջ մտնող Այգեհատ բնակավայրի կադաստրային քարտեզի 06-014-0011-0016 ծածկագրով, բնակավայրերի նպատակային նշանակության, բնակելի կառուցապատման գործառնական նշանակության 0.17 հեկտար մակերեսով հողամասին և հողամասում գտնվող բնակելի տանը տրամադրել Հայաստանի Հանրապետության Լոռու մարզի Օձուն համայնքի Այգեհատ գյուղի 9-րդ փողոց, թիվ 32 փոստային հասցեն:

2. Սույն որոշումն ուժի մեջ է մտնում պաշտոնական հրապարակմանը հաջորդող օրվանից:

ՀԱՄԱՅՆՔԻ ՂԵԿԱՎԱՐ

*Sever*

**Ա. ՏԻՏԱՆՅԱՆ**





**ՀԱՅԱՍՏԱՆԻ ՀԱՆՐԱՊԵՏՈՒԹՅԱՆ ԼՈՒՈՒ ՄԱՐԶԻ  
ՕԶՈՒՆ ՀԱՄԱՅՆՔԻ ՂԵԿԱՎԱՐ**

**ՈՐՈՇՈՒՄ**

**14 հոկտեմբերի 2019 թվականի, N 152-Ա**

**ՀԱՅԱՍՏԱՆԻ ՀԱՆՐԱՊԵՏՈՒԹՅԱՆ ԼՈՒՈՒ ՄԱՐԶԻ ՕԶՈՒՆ ՀԱՄԱՅՆՔԻ  
ԱՅԳԵՀԱՏԻ ԿԱԴԱՍՏՐԱՅԻՆ ՔԱՐՏԵՐԻ 06-014-0005-0010 ԾԱԾԿԱԳՐՈՎ  
ԲՆԱԿԱՎԱՅՐԵՐԻ ՆՊԱՏԱԿԱՅԻՆ ՆՇԱՆԱԿՈՒԹՅԱՆ ԲՆԱԿԵԼԻ  
ԿԱՌՈՒՑԱՊԱՏՄԱՆ ԳՈՌԾԱՌՆԱԿԱՆ ՆՇԱՆԱԿՈՒԹՅԱՆ ՀՈՂԱՄԱՍԻՆ,  
ԲՆԱԿԵԼԻ ՏԱՆԸ, ԵՎ 06-014-0005-0018 ԾԱԾԿԱԳՐՈՎ ԲՆԱԿԱՎԱՅՐԵՐԻ  
ԲՆԱԿԵԼԻ ԿԱՌՈՒՑԱՊԱՏՄԱՆ ՀՈՂԱՄԱՍԻՆ ՓՈՍՏԱՅԻՆ ՀԱՍՑԵՆԵՐ  
ՏՐԱՄԱԴՐԵԼՈՒ ՄԱՍԻՆ**

Համաձայն «Տեղական ինքնակառավարման մասին» Հայաստանի Հանրապետության օրենքի 35-րդ հոդվածի առաջին մասի 24-րդ կետի, Հայաստանի Հանրապետության կառավարության 2005 թվականի դեկտեմբերի 29-ի «Հայաստանի Հանրապետության քաղաքային և գյուղական բնակավայրերում ներբնակավայրային աշխարհագրական օբյեկտների անվանակոչման, անվանափոխման, անշարժ գույքի՝ ըստ դրա գտնվելու և (կամ) տեղակայման վայրի համարակալման, հասցեավորման ու հասցեների պետական գրանցման կարգը հաստատելու և հասցեների գրանցման լիազոր մարմին սահմանելու մասին» N 2387-Ն որոշման՝


**որոշում եմ.**

1. Ելնելով հասցեավորման օբյեկտի տեղակայման դիրքից և այլ հասցեավորման օբյեկտների նկատմամբ նրա տեղակայման առավելագույն համապատասխանությունից՝

1) Հայաստանի Հանրապետության Լոռու մարզի Օձուն համայնքի կազմի մեջ մտնող Այգեհատ բնակավայրի կադաստրային քարտեզի 06-014-0005-0010 ծածկագրով, բնակավայրերի նպատակային նշանակության, բնակելի կառուցապատման գործառնական նշանակության 0.212 հեկտար մակերեսով հողամասին և հողամասում գտնվող բնակելի տանը տրամադրել Հայաստանի Հանրապետության Լոռու մարզի Օձուն համայնքի Այգեհատ գյուղի -րդ փողոց 4, թիվ 7/1 փոստային հասցեն:

2) Հայաստանի Հանրապետության Լոռու մարզի Օձուն համայնքի կազմի մեջ մտնող Այգեհատ բնակավայրի կադաստրային քարտեզի 06-014-0005-0018 ծածկագրով, բնակավայրերի նպատակային նշանակության, բնակելի կառուցապատման գործառնական նշանակության 0.074 հեկտար մակերեսով հողամասին տրամադրել Հայաստանի Հանրապետության Լոռու մարզի Օձուն համայնքի Այգեհատ գյուղի 2-րդ փողոց, փակուղի 1 թիվ փոստային հասցեն:

2. Սույն որոշումն ուժի մեջ է մտնում պաշտոնական հրապարակմանը հաջորդող օրվանից:

ՀԱՄԱՅՆՔԻ ՂԵԿԱՎԱՐ 





**ՀԱՅԱՍՏԱՆԻ ՀԱՆՐԱՊԵՏՈՒԹՅԱՆ ԼՈՒՈՒ ՄԱՐԶԻ  
ՕԶՈՒՆ ՀԱՄԱՅՆՔԻ ՂԵԿԱՎԱՐ**

**ՈՐՈՇՈՒՄ**

**14 հոկտեմբերի 2019 թվականի, N 153-Ա**

**ՀԱՅԱՍՏԱՆԻ ՀԱՆՐԱՊԵՏՈՒԹՅԱՆ ԼՈՒՈՒ ՄԱՐԶԻ ՕԶՈՒՆ ՀԱՄԱՅՆՔԻ  
ԿԱԴԱՍՏՐԱՅԻՆ ՔԱՐՏԵՂԻ 06-112-0066-0007 ԾԱԾԿԱԳՐՈՎ ԲՆԱԿԱՎԱՅՐԵՐԻ  
ՆՊԱՏԱԿԱՅԻՆ ՆՇԱՆԱԿՈՒԹՅԱՆ ԲՆԱԿԵԼԻ ԿԱՌՈՒՑԱՊԱՏՄԱՆ  
ԳՈՌԾԱՌՆԱԿԱՆ ՆՇԱՆԱԿՈՒԹՅԱՆ ՀՈՂԱՄԱՍԻՆ ԵՎ ՏԱՆԸ ՓՈՍՏԱՅԻՆ  
ՀԱՍՑԵ ՏՐԱՄԱԴԻԵԼՈՒ ՄԱՍԻՆ**

Համաձայն «Տեղական ինքնակառավարման մասին» Հայաստանի Հանրապետության օրենքի 35-րդ հոդվածի առաջին մասի 24-րդ կետի, Հայաստանի Հանրապետության կառավարության 2005 թվականի դեկտեմբերի 29-ի «Հայաստանի Հանրապետության քաղաքային և գյուղական բնակավայրերում ներքնակավայրային աշխարհագրական օբյեկտների անվանակոչման, անվանափոխման, անշարժ գույքի՝ ըստ դրա գտնվելու և (կամ) տեղակայման վայրի համարակալման, հասցեավորման ու հասցեների պետական գրանցման կարգը հաստատելու և հասցեների գրանցման լիազոր մարմին սահմանելու մասին» N 2387-Ն որոշման՝

**որոշում եմ.**

1. Ելնելով հասցեավորման օբյեկտի տեղակայման դիրքից և այլ հասցեավորման օբյեկտների նկատմամբ նրա տեղակայման առավելագույն համապատասխանությունից, Հայաստանի Հանրապետության Լոռու մարզի Օձուն համայնքի կազմի մեջ մտնող Օձուն բնակավայրի կադաստրային քարտեզի 06-112-0066-0007 ծածկագրով, բնակավայրերի նպատակային նշանակության, բնակելի կառուցապատման գործառնական նշանակության 0.085 հեկտար մակերեսով հողամասին և հողամասում գտնվող տանը տրամադրել Հայաստանի Հանրապետության Լոռու մարզի Օձուն համայնքի Օձուն գյուղի 23-րդ փողոց թիվ 1 փոստային հասցեն:

2. Սույն որոշումն ուժի մեջ է մտնում պաշտոնական հրապարակմանը հաջորդող օրվանից:

ՀԱՄԱՅՆՔԻ ՂԵԿԱՎԱՐ





**ՀԱՅԱՍՏԱՆԻ ՀԱՆՐԱՊԵՏՈՒԹՅԱՆ ԼՈՒՈՒ ՄԱՐԶԻ  
ՕԶՈՒՆ ՀԱՄԱՅՆՔԻ ՂԵԿԱՎԱՐ**

**ՈՐՈՇՈՒՄ**

**17 հոկտեմբերի 2019 թվականի, N 154-Ա**

**ՀԱՅԱՍՏԱՆԻ ՀԱՆՐԱՊԵՏՈՒԹՅԱՆ ԼՈՒՈՒ ՄԱՐԶԻ ՕԶՈՒՆ ՀԱՄԱՅՆՔԻ  
ԿԱԴԱՍՏՐԱՅԻՆ ՔԱՐՏԵԶԻ 06-055-0114-0021 ԾԱԾԿԱԳՐՈՎ ԱՐԴՅՈՒՆԱԲԵՐՈՒԹՅԱՆ,  
ԸՆԴԵՐՔՕԳՏԱԳՈՐԾՄԱՆ ԵՎ ԱՅԼ ԱՐՏԱԴՐԱԿԱՆ ՆՊԱՏԱԿԱՅԻՆ ՆՇԱՆԱԿՈՒԹՅԱՆ,  
ԳՅՈՒՂԱՏՆՏԵՍԱԿԱՆ ԱՐՏԱԴՐԱԿԱՆ ՕԲՅԵԿՏՆԵՐԻ 0.04747 ՀԵԿՏԱՐ ՄԱԿԵՐԵՍՈՎ  
ՀՈՂԱՄԱՍԸ ԵՎ ՀՈՂԱՄԱՍՈՒՄ ԳՏՆՎՈՂ ԱՆԱՍՆԱՇԵՆՔԸ ՈՒՂԱԿԻ ՎԱՃԱՌՔՈՎ  
ՔԱՂԱՔԱՑԻ ՎԱՇԵ ՎԱԶԱԳԱՆԻ ՀՈՎՀԱՆՆԻՍՅԱՆԻՆ ՎԱՃԱՌԵԼՈՒ ՄԱՍԻՆ**

Ղեկավարվելով Հայաստանի Հանրապետության Քաղաքացիական օրենսգրքի 188-րդ հոդվածի մասերով, Հայաստանի Հանրապետության կառավարության 2006 թվականի մայիսի 18-ի N 912-Ն որոշմամբ հաստատված կարգով, «Տեղական ինքնակառավարման մասին» Հայաստանի Հանրապետության օրենքով, ի կատարումն Հայաստանի Հանրապետության Լոռու մարզի Օձուն համայնքի ավագանու 28.08.2019 թվականի N 49-Ա որոշման, հիմք ընդունելով անշարժ գույքի նկատմամբ իրավունքների պետական գրանցման վկայականը համայնքի անվամբ՝ N 26072019-06-0045 կազմված 26.07.2019թ., քաղաքացի Վահե Հովհաննիսյանի դիմումը՝

**որոշում եմ.**



1. ՀՀ Լոռու մարզ Օձուն համայնք գ. Կարմիր Աղեկ, փողոց 1, թիվ 4 փոստային հասցեում գտնվող, այլ անձանց իրավունքները և օրենքով պաշտպանվող շահերը չխախտող, առանց քաղաքաշինական նորմերի ու կանոնների էական խախտումների իրականացված, հարկադիր սերվիտուտ պահանջելու իրավունք չառաջացնող, 158.4 ք.մ. մակերեսով անասնաշենքը 175000 /մեկ հարյուր յոթանասունհինգ հազար/ ՀՀ դրամով և ՀՀ Հողային օրենսգրքի 60-րդ հոդվածով սահմանված հողամասերի թվին չդասվող 0.04747 հա մակերեսով արդյունաբերության, ընդերքօգտագործման և այլ արտադրական նպատակային նշանակության, գյուղատնտեսական արտադրական օբյեկտների գործառնական նշանակության հողամասը 106000 /մեկ հարյուր վեց հազար/ ՀՀ դրամով ուղղակի վաճառքի ձևով օտարել կառույցն իրականացրած անձին՝ Վահե Վաչագանի Հովհաննիսյանին:

2. Մեկամսյա ժամկետում Վ. Հովհաննիսյանի հետ ՀՀ օրենսդրությամբ սահմանված կարգով կնքել առուվաճառքի պայմանագիր:

3. Սահմանված վճարները 30-օրյա ժամկետում չվճարման դեպքում որոշումը համարվում է ուժը կորցրած:

4. Սույն որոշումից ծագող իրավունքները ենթակա են պետական գրանցման ՀՀ կառավարությանն առընթեր անշարժ գույքի կադաստրի պետական կոմիտեի Լոռու տարածքային ստորաբաժանումում:

5. Սույն որոշումն ուժի մեջ է մտնում պաշտոնական հրապարակմանը հաջորդող օրվանից:

ՀԱՄԱՅՆՔԻ ՂԵԿԱՎԱՐ  



**ՀԱՅԱՍՏԱՆԻ ՀԱՆՐԱՊԵՏՈՒԹՅԱՆ ԼՈՒՈՒ ՄԱՐԶԻ  
ՕԶՈՒՆ ՀԱՄԱՅՆՔԻ ՂԵԿԱՎԱՐ**

**ՈՐՈՇՈՒՄ**

**17 հոկտեմբերի 2019 թվականի, N 155-Ա**

**ՀԱՅԱՍՏԱՆԻ ՀԱՆՐԱՊԵՏՈՒԹՅԱՆ ԼՈՒՈՒ ՄԱՐԶԻ ՕԶՈՒՆ ՀԱՄԱՅՆՔԻ  
ԿԱԴԱՍՏՐԱՅԻՆ ՔԱՐՏԵՐԻ 06-014-0012-0023 ԾԱԾԿԱԳՐՈՎ ԲՆԱԿԱՎԱՅՐԵՐԻ  
ՆՊԱՏԱԿԱՅԻՆ ՆՇԱՆԱԿՈՒԹՅԱՆ ԲՆԱԿԵԼԻ ԿԱՌՈՒՑԱՊԱՏՄԱՆ  
ԳՈՌԾԱՌՆԱԿԱՆ ՆՇԱՆԱԿՈՒԹՅԱՆ ՀՈՂԱՄԱՍԻՆ ԵՎ ԲՆԱԿԵԼԻ ՏԱՆԸ  
ՓՈՍՏԱՅԻՆ ՀԱՍՑԵ ՏՐԱՄԱԴԻՐԵԼՈՒ ՄԱՍԻՆ**

Համաձայն «Տեղական ինքնակառավարման մասին» Հայաստանի Հանրապետության օրենքի 35-րդ հոդվածի առաջին մասի 24-րդ կետի, Հայաստանի Հանրապետության կառավարության 2005 թվականի դեկտեմբերի 29-ի «Հայաստանի Հանրապետության քաղաքային և գյուղական բնակավայրերում ներքնակավայրային աշխարհագրական օբյեկտների անվանակոչման, անվանափոխման, անշարժ գույքի՝ ըստ դրա գտնվելու և (կամ) տեղակայման վայրի համարակալման, հասցեավորման ու հասցեների պետական գրանցման կարգը հաստատելու և հասցեների գրանցման լիազոր մարմին սահմանելու մասին» N 2387-Ն որոշման՝

**որոշում եմ.**

1. Ելնելով հասցեավորման օբյեկտի տեղակայման դիրքից և այլ հասցեավորման օբյեկտների նկատմամբ նրա տեղակայման առավելագույն համապատասխանությունից, Հայաստանի Հանրապետության Լոռու մարզի Օձուն համայնքի կազմի մեջ մտնող Այգեհատ բնակավայրի կադաստրային քարտեզի 06-014-0012-0023 ծածկագրով, բնակավայրերի նպատակային նշանակության, բնակելի կառուցապատման գործառնական նշանակության 0.292 հեկտար մակերեսով հողամասին և հողամասում գտնվող բնակելի տանը տրամադրել Հայաստանի Հանրապետության Լոռու մարզի Օձուն համայնքի Այգեհատ գյուղի 9-րդ փողոց թիվ 13 փոստային հասցեն:

2. Սույն որոշումն ուժի մեջ է մտնում պաշտոնական հրապարակմանը հաջորդող օրվանից:

ՀԱՄԱՅՆՔԻ ՂԵԿԱՎԱՐ

**Ա. ՏԻՏԱՆՅԱՆ**

