



ՀԱՅԱՍՏԱՆԻ ՀԱՆՐԱՊԵՏՈՒԹՅՈՒՆ  
ԼՈՌԻ ՄԱՐԶ  
ՔԱՐԱԾՈՐԻ ՀԱՄԱՅՆՔԱՊԵՏԱՐԱՆ


---

N 194 01 նոյեմբերի 2021թ.

ՀՀ Լոռու մարզպետ պարոն  
Ա. Խաչատրյանին

Կից ներկայացնում եմ Քարածոր համայնքի ղեկավարի թիվ 24 որոշումը և հավելվածները :  
Առդիր 4 էջ:

Համայնքի ղեկավար



Հ. Ռոստոմյան



Հ Ա Յ Ա Ս Տ Ա Ն Ի Հ Ա Ն Ր Ա Պ Ե Տ ՈՒ Թ Յ ՈՒ Ն  
ԼՈՌՈՒ ՄԱՐԶ

ՔԱՐԱԶՈՐ ՀԱՄԱՅՆՔԻ ՂԵԿԱՎԱՐ

Հայաստանի Հանրապետության Լոռու մարզ

գ.Քարաձոր փողոց 1 շենք13

27 հոկտեմբերի .2021թ.

ՈՐՈՇՈՒՄ թիվ 24

ՀՈՂԱՄԱՍԻ ՍԱՀՄԱՆՆԵՐԻ ՃՇԳՐՏՄԱՆ, ՀՈՂԱՄԱՍԻ ՏԱՐԱՆՋԱՏՄԱՆ

ԵՎ ՓՈՍՏԱՅԻՆ ՀԱՍՑԵ ՏՐԱՄԱԴՐԵԼՈՒ ՄԱՍԻՆ


Ղեկավարվելով «Տեղական ինքնակառավարման մասին» Հայաստանի Հանրապետության օրենքի 43-րդ հոդվածով, հողային օրենսգրքի 43-րդ հոդվածով, Հայաստանի Հանրապետության անշարժ գույքի կադաստրի կոմիտեի նախագահի 01 հունիսի 2010 թվականի N186-Ն հրամանով հաստատված հրահանգով, հաշվի առնելով «ԱՆՆԱ և Կարեն» ՍՊԸ-ի տնօրենի դիմումը.

Որոշում եմ.

1. Հաստատել «ԱՆՆԱ և Կարեն» ՍՊԸ-ին սեփականության իրավունքով պատկանող ( վկայական թիվ 1958008 ) հողամասի սահմանները համաձայն սույն հավելվածը հանդիսացող հատակագծերի:
2. Սույն որոշման 1-ին կետով նշված հողամասը տեղադրել Քարաձոր համայնքի քարտեզում՝ համաձայն հատակագծերի:
3. Սեփականության իրավունքով «ԱՆՆԱ և Կարեն» ՍՊԸ-ին պատկանող 1.04 հա հողամասը ( վկայական թիվ 1958008 ) տարանջատել 0.74 հա և 0.3 հա մակերեսներով հողամասերի:
4. 3-րդ կետով տարանջատված հողամասերը համարել առանձին միավորներ:

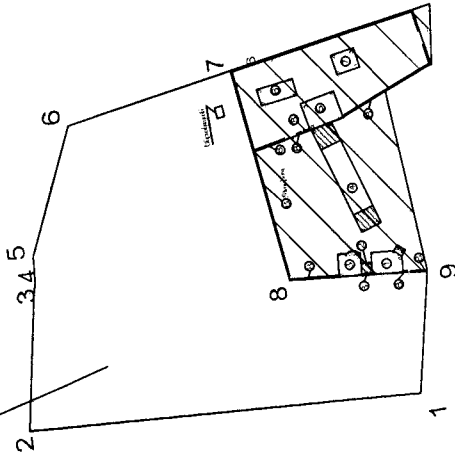
5. Տարանջատված, 0.3 հա հասարակական կառուցապատման հողամասին տրամադրել Քարածոր համայնք, Վանաձորյան խճուղի 2 հասցե:
6. Սույն որոշումից ծագող իրավունքները և պարտականությունները ենթակա են պետական գրանցման ՀՀ անշարժ գույքի կադաստրի կոմիտեի կողմից:

Քարածոր համայնքի ղեկավար՝

  
Ռ. Ռոստոմյան

Սեփականատեր	ՀՈՂԱՄԱՍԻ ՀԱՏԱԿԱԳԻԾ
«Աննա և Կարեն» ՍՊԸ	
Ներկայացրած	ԼՈՒՈՒ
	ՔԱՐԱԶՈՐ
	Մարզ, Խոսրոյնք, Խաղց
	N.1958008
	Հողատարածքային քիմիք
Հաստատում են	Մ. Միկ
Համայնքի ղեկավար	Կ.Ս.
	2021 թ.
	Կ.Ս.

ձնացող մաս  
S=0.74 հա



Սակերես հա	0.74
Ծածկագիր	06-109-0202-0064
Նպատակային նշանակություն	Չլուրջառնտեսական
Գործարանական նշանակություն	Վարելահող
Լրացուցիչ նշումներ.	Հողամասի վրայով անցնում է բարձր լարման հաղորդալար, առկա է ենթակայան

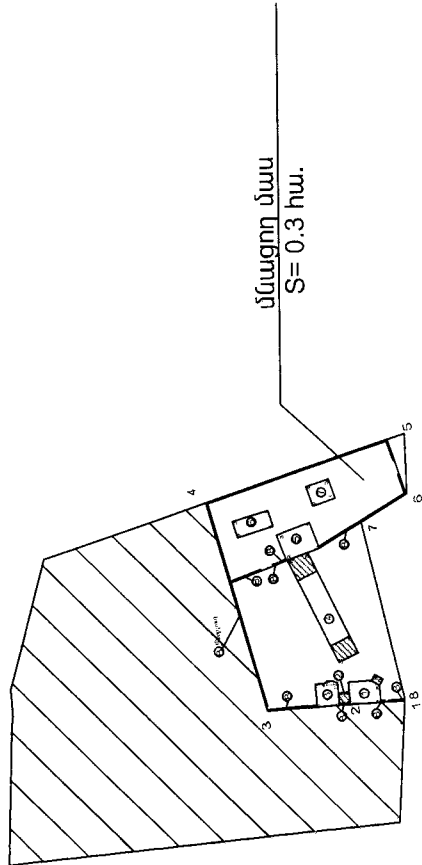
  

Քորդային կետի (բնիկ) կոդ	x	y	Հողամասի կորդինատներ	Գծային չափերը (մ)	Սահմանագրեր
1	8441277.1973	4522844.2826	x	112.06	Սահմանագրեր
2	8441266.0751	4522955.7931	y	39.19	0368
3	8441305.2547	4522954.6411		3.17	«Սարգիս Թամնցյան Որբերտի» Ս/Զ
4	8441308.4057	4522954.2881		7.73	8467770
5	8441316.1191	4522954.8942		38.33	Ստորագրություն
6	8441353.1439	4522944.9666		48.88	Ստորագրություն
7	8441368.8827	4522898.6824		62.01	Ստորագրություն
8	8441309.2302	4522881.7297		32.48	Ստորագրություն
9	8441311.6474	4522849.3314		6.89	Ստորագրություն
10	8441311.9590	4522842.4463		34.81	Ստորագրություն
1	8441277.1973	4522844.2826			Ստորագրություն

Որակավորում ունեցող անձ	Սահմանագրեր
Որակավորման վկայականի համարը	0368
Ստորագրություն	<i>[Signature]</i>
Իրավաբանական անձի անվանումը	«Սարգիս Թամնցյան Որբերտի» Ս/Զ
ՀԿԿԿ	8467770
Ստորագրություն	<i>[Signature]</i>
Ամիս	Հաիագրության 07.10.2021թ.
Ամսաթիվ	Կազմման 15.10.2021թ.
	Կ.Ս.

Սեփականատեր	ՀՈՂԱՄԱՍԻ ՀԱՏԱԿԱԳԻՐ
«Աննա և Կարեն» ՍՊԸ	ԼՈՒՈՒ
	ՔԱՐՎԱՇՈՐ
	Ստր. Խոսեյր, Խաղճ
	N.1958008
	Հողատարածության դիմում
Հաստատում են	Հաստատում են
Համայնքի ղեկավար	Համայնքի ղեկավար
ամուն, ազգանուն, հայրանուն	ամուն, ազգանուն, հայրանուն
	2021 թ.
	Կ.Տ.



Մակերես հա	0.3	Սաաշտար 1:2000
Ծածկագիր	06-109-0202-0064	Ս.Թամազյան
Նպատակային նշանակություն	բնակավայրերի	Պրակավորում ունեցող անձ
Գործառնական նշանակություն	Հասարակական կառուցապատման	Պրակավորման վկայականի համարը
Լրացրուցիչ նշումներ.		Ստորագրություն
		Իրավաբանական անձի անվանումը
		ՀվԻՀ
		Ստորագրություն
		չստորագրության 07.10.2021թ.
		ամիս
		նախնական 15.10.2021թ.
		կազմման
		Կ.Տ.

Տրամադրված կետեր	Հողամասի		Գծային չափերը (մ)
	X	Y	
1	8441311.9588	4522842.4506	6.91
2	8441311.6461	4522849.3594	32.46
3	8441309.2302	4522881.7297	62.01
4	8441368.8827	4522898.6824	60.09
5	8441388.2289	4522841.7895	17.15
6	8441371.0785	4522841.2506	15.41
7	8441363.0376	4522854.4019	52.03
8	8441312.3949	4522842.4276	0.43
1	8441311.9588	4522842.4506	