



ՀԱՅԱՍՏԱՆԻ ՀԱՆՐԱՊԵՏՈՒԹՅԱՆ ԼՈՒՈՒ ՄԱՐԶԻ ՓԱՄԲԱԿ
ՀԱՄԱՅՆՔԻ ՂԵԿԱՎԱՐ

Հայաստանի Հանրապետության Լոռու մարզի Փամբակ համայնք
ՀՀ, Լոռու մարզ, գ. Փամբակ, +374 98393131, pam-bak@mail.ru, pambak.lori@mta.gov.am

Ո Ր Ո Շ ՈՒ Մ

28 ՀՈԿՏԵՄԲԵՐԻ 2022թվականի N 904-Ա

ԱՆՇԱՐԺ ԳՈՒՅՔԻՆ ՓՈՍՏԱՅԻՆ ՀԱՍՅԵ ՏՐԱՄԱԴՐԵԼՈՒ ՄԱՍԻՆ

Ղեկավարվելով Հայաստանի Հանրապետության կառավարության 2005 թվականի դեկտեմբերի 29-ի թիվ 2387-Ն որոշմամբ հաստատված կարգի 29-րդ կետի «գ» ենթակետով և 48-րդ կետով՝ **որոշում եմ**

1. Փամբակ համայնքի Արջուտ գյուղի վարչական տարածքում գտնվող 06-019-0047-0004 կադաստրային ծածկագրով բնակավայրերի բնակելի կառուցապատման հողամասին և բնակելի տանը տրամադրել փոստային հասցե՝ Լոռու մարզ Փամբակ համայնք գյուղ Արջուտ, 1-ին փողոց, 6-րդ նրբանցք, 8 բնակելի տուն հասցե:

2. Սույն որոշման 1-ին կետով տրամադրված հասցեն ենթակա է պետական գրանցման:

3. Սույն որոշումը ուժի մեջ է մտնում ստորագրման պահից:

ՀԱՄԱՅՆՔԻ ՂԵԿԱՎԱՐ

Ս. ԿՈՍՏԱՆԴՅԱՆ

28 հոկտեմբերի 2022
գ. Փամբակ





**ՀԱՅԱՍՏԱՆԻ ՀԱՆՐԱՊԵՏՈՒԹՅԱՆ ԼՈՒՈՒ ՄԱՐԶԻ ՓԱՄԲԱԿ
ՀԱՄԱՅՆՔԻ ԴԵԿԱՎԱՐ**

Հայաստանի Հանրապետության Լոռու մարզի Փամբակ համայնք
 ՀՀ, Լոռու մարզ, գ. Փամբակ, +374 98393131, pam-bak@mail.ru, pambak.lori@mta.gov.am

Ո Ր Ո Շ ՈՒ Մ

31 ՀՈԿՏԵՄԲԵՐԻ 2022թվականի N 905-Ա

**ԱՐՏԱԿ ԳԱԼՈՒՍՏԻ ՄԵԼԻՔՅԱՆԻՆ ՍԵՓԱԿԱՆՈՒԹՅԱՆ ԻՐԱՎՈՒՆՔՈՎ
 ՊԱՏԿԱՆՈՂ ՀՈՂԱՄԱՍԻ ՆՊԱՏԱԿԱՅԻՆ ՆՇԱՆԱԿՈՒԹՅՈՒՆԸ ՓՈՓՈԽԵԼՈՒ ԵՎ
 ՓՈՍՏԱՅԻՆ ՀԱՍՅԵ ՏՐԱՄԱԴՐԵԼՈՒ ՄԱՍԻՆ**

Ղեկավարվելով «Տեղական ինքնակառավարման մասին» Հայաստանի Հանրապետության օրենքի 43-րդ հոդվածի 3-րդ կետով, Փամբակ համայնքի ավագանու 23 օգոստոս 2022թ N 111-Ա որոշումը, ՀՀ կառավարության 2005թ դեկտեմբերի 29-ի թիվ թիվ 2387-Ն որոշմամբ հաստատված կարգի <<գ>> ենթակետով և 48-րդ կետով, հաշվի առնելով Արտակ Գալուստի Մելիքյանի հայտը՝ ճարտարապետահատակագծային առաջադրանք տրամադրելու մասին, համայնքի ղեկավարի կողմից տրված նախագծային թույլատրությունը, ճարտարապետահատակագծային առաջադրանքը և շինարարության թույլտվությունը՝

- որոշում եմ**
1. Արտակ Գալուստի Մելիքյանին պատկանող 06-023-0236-0006 ծածկագրից 0.08017 հա գյուղատնտեսական հողերի նպատակային նշանակության 3-րդ կարգի վարելահողը, փոխադրել արդյունաբերության, ընդերքօգտագործման և այլ արտադրական նշանակության օբյեկտների հողերի նպատակային նշանակության գյուղատնտեսական արտադրական օբյեկտների հողերի գործառնական նշանակության:
 2. Անշարժ գույքին տրամադրել Փամբակ գյուղ Բագում, 16-րդ փողոց, 8 անասնաշենք փոստային հասցե:
 3. Սույն հողամասի նկատմամբ փոխված նպատակային նշանակության իրավունքները ենթակա են պետական գրանցման, որն արտացոլվում է հողային ֆոնդի ընթացիկ հաշվառման տվյալներում և ամենամյա հողային հաշվեկշիռներում:

ՀԱՄԱՅՆՔԻ ԴԵԿԱՎԱՐ

Ս. ԿՈՍՏԱՆԴՅԱՆ



31 հոկտեմբերի 2022
 գ. Փամբակ



ՀԱՅԱՍՏԱՆԻ ՀԱՆՐԱՊԵՏՈՒԹՅԱՆ ԼՈՒՈՒ ՄԱՐԶԻ ՓԱՄԲԱԿ
ՀԱՄԱՅՆՔԻ ՂԵԿԱՎԱՐ

Հայաստանի Հանրապետության Լոռու մարզի Փամբակ համայնք
ՀՀ, Լոռու մարզ, գ. Փամբակ, +374 98393131, pam-bak@mail.ru, pambak.lori@mta.gov.am

Ո Ր Ո Շ ՈՒ Մ

31 ՀՈԿՏԵՄԲԵՐԻ 2022 թվականի N 906-Ա

ԱՇՈՏ ՇԱՔԱՐՅԱՆԻՆ ՍԵՓԱԿԱՆՈՒԹՅԱՆ ԻՐԱՎՈՒՆՔՈՎ ՊԱՏԿԱՆՈՂ ՀՈՂԱՄԱՍԻ
ՆՊԱՏԱԿԱՅԻՆ ՆՇԱՆԱԿՈՒԹՅԱՆ ՓՈՓՈԽՄԱՆ ՄԱՍԻՆ

Ղեկավարվելով «Տեղական ինքնակառավարման մասին» ՀՀ օրենքի 43-րդ հոդվածի 1-ին կետով, ՀՀ Հողային օրենսգրքի 7-րդ հոդվածի 15 կետով, ՀՀ կառավարության 2011թ դեկտեմբերի 29-ի «Հողերի օգտագործման ժամանակավոր սխեմաները հաստատելու և ՀՀ կառավարության 2001թ հունվարի 17-ի թիվ 30 որոշումն ուժը կորցրած ճանաչելու մասին» թիվ 1918 -Ն որոշմամբ սահմանված կարգի 17-րդ կետի պահանջներով, ՀՀ կառավարության 2005թ դեկտեմբերի 29-ի թիվ թիվ 2387-Ն որոշմամբ հաստատված կարգի «գ» ենթակետով և 48-րդ կետով, հաշվի առնելով Աշոտ Շաքարյանի հայտը, համայնքի ավագանու 06 ապրիլ 2022 թվականի N 40-Ա որոշումը, **որոշում եմ**

1. Աշոտ Շաքարյանին սեփականության իրավունքով պատկանող 06-023-0604-0011 ծածկագրով 0.187142 հա գյուղատնտեսական հողերի նպատակային նշանակության այլ հողատեսքը թռչնանոցի կառուցման և սպասարկման նպատակով փոխադրել արդյունաբերության, ընդերքօգտագործման և այլ արտադրական նշանակության օբյեկտների հողերի նպատակային նշանակության, գյուղատնտեսական արտադրական օբյեկտների հողերի գործառնական նշանակության:

2. Անշարժ գույքին տրամադրել ՀՀ Լոռու մարզ Փամբակ համայնք 9-րդ փողոց 1-ին փակուղի 4 հողամաս փոստային հասցե:

3. Սույն հողամասի նկատմամբ փոխված նպատակային նշանակությամբ իրավունքները ենթակա են պետական գրանցման, որն արտացոլվում է հողային ֆոնդի ընթացիկ հաշվառման տվյալներում և ամենամյա հողային հաշվեկշիռներում:

ՀԱՄԱՅՆՔԻ ՂԵԿԱՎԱՐ

Ս. ԿՈՍՏԱՆԴՅԱՆ

31 հոկտեմբերի 2022
գ. Փամբակ





**ՀԱՅԱՍՏԱՆԻ ՀԱՆՐԱՊԵՏՈՒԹՅԱՆ ԼՈՌԻ ԽԱՐԶԻ ՓԱՄՐԱԿ
ՀԱՄԱՅՆՔԻ ՂԵԿԱՎԱՐ**

Հայաստանի Հանրապետության Լոռու մարզի Փամբակ համայնք
ՀՀ, Լոռու մարզ, գ. Փամբակ, +374 98393131, pam-bak@mail.ru, pambak.lori@mta.gov.am

Ո Ր Ո Շ ՈՒ Մ

31 ՀՈԿՏԵՄԲԵՐԻ 2022թվականի N 907-Ա

06-041-0004-0009 ԿԱԴԱՍՏՐԱՅԻՆ ԾԱԾԿԱԳՐԵՐՈՎ ՀՈՂԱՄԱՍԻ ՀՈՂՀԱՏԿԱՑՄԱՆ
ՀԻՄՔԵՐԸ ՎԵՐԱԿԱՆԳՆԵԼՈՒ ՍԵՓԱԿԱՆՈՒԹՅԱՆ ԻՐԱՎՈՒՆՔԸ ՁԵՎԱԿԵՐՊԵԼՈՒ
ԵՎ ՓՈՍՏԱՅԻՆ ՀԱՍՅԵ ՏՐԱՄԱԴՐԵԼՈՒ ՄԱՍԻՆ

Ղեկավարվելով ՀՀ հողային օրենսգրքի 60-րդ հոդվածով, 64-րդ հոդվածի 8-րդ, 16-րդ կետերով «Տեղական ինքնակառավարման մասին» ՀՀ օրենքի 43-րդ հոդվածով, ՀՀ կառավարության 2005 թվականի դեկտեմբերի 29-ի թիվ 2387-Ն որոշմամբ հաստատված կարգի 29-րդ կետի «գ» ենթակետով և 48-րդ կետով, հիմք ընդունելով Շալիկո Պեպանյանի (ծնված՝ 07.04.1940թ.) դիմումը, Մարգահովիտ գյուղի հողային բարեփոխումների և սեփականաշնորհման տեղական հանձնաժողովի 03.04.1991թ N-2 որոշումից քաղվածքը, այն հանգամանքը, որ հողամասն ընդգրկված է ՀՀ հողային օրենսգրքի 60-րդ հոդվածով սահմանված հողամասերի և ինժեներատրանսպորտային օբյեկտների օտարման գոտիներում, չի հակասում քաղաքաշինական նորմերին, չի առաջացնում սերվիտուտ՝ **որոշում եմ**

1. Հաստատել Փամբակ համայնքի Լեռնապատ գյուղի վարչական տարածքում գտնվող 06-041-0004-0009 կադաստրային ծածկագրով 0.138999 հա բնակելի կառուցապատման հողամասի չափերը համաձայն սույն որոշման հավելվածը հանդիսացող հատակագծի:

2. Վերականգնել և օրենքի ուժով ճանաչել Շալիկո Աշոտի Պեպանյանի (ծնված՝ 27.04.1940թ.) սեփականության իրավունքը 06-041-0004-0009 կադաստրային ծածկագրով 0.138999 հա բնակելի կառուցապատման հողամասի նկատմամբ:

• 3. Անշարժ գույքին տրամադրել ՀՀ Լոռու մարզ Փամբակ համայնք գ. Լեռնապատ 29 փողոց 4 հողամաս:

4. Սույն որոշումից ծագող իրավունքները և պարտականությունները ենթակա են պետական գրանցման ՀՀ անշարժ գույքի կադաստրի կոմիտեի Լոռու մարզային ստորաբաժանումում:

ՀԱՄԱՅՆՔԻ ՂԵԿԱՎԱՐ

Ս. ԿՈՍՏԱՆԴՅԱՆ

31 հոկտեմբերի 2022
գ. Փամբակ





**ՀԱՅԱՍՏԱՆԻ ՀԱՆՐԱՊԵՏՈՒԹՅԱՆ ԼՈՒՈՒ ՄԱՐԶԻ ՓԱՄԲԱԿ
ՀԱՄԱՅՆՔԻ ՂԵԿԱՎԱՐ**

Հայաստանի Հանրապետության Լոռու մարզի Փամբակ համայնք
ՀՀ, Լոռու մարզ, գ. Փամբակ, +374 98393131, pam-bak@mail.ru, pambak.lori@mta.gov.am

Ո Ր Ո Շ ՈՒ Մ

01 ՆՈՅԵՄԲԵՐԻ 2022թվականի N 908-Ա

ԱՆՇԱՐԺ ԳՈՒՅՔԻՆ ՓՈՍՏԱՅԻՆ ՀԱՍՅԵ ՏՐԱՄԱԴՐԵԼՈՒ ՄԱՍԻՆ

Ղեկավարվելով «Տեղական ինքնակառավարման մասին» ՀՀ օրենքի 35-րդ հոդվածի 1-ին մասի 22 կետով, Հայաստանի Հանրապետության կառավարության 2005 թվականի դեկտեմբերի 29-ի թիվ 2387-Ն որոշմամբ հաստատված կարգի 29-րդ կետի «գ» ենթակետով և 48-րդ կետով՝ **որոշում եմ**

1. Լոռու մարզի Փամբակ համայնքի Մարգահովիտ գյուղի վարչական տարածքում գտնվող 06-070-0076-0057 կադաստրային ծածկագրով բնակավայրերի բնակելի կառուցապատման հողամասին և բնակելի տանը տրամադրել ՀՀ Լոռու մարզ Փամբակ համայնք գ. Մարգահովիտ 13-րդ փողոց թիվ 19 բնակելի տուն հասցե:
2. Սույն որոշման 1-ին կետով տրամադրված հասցեն ենթակա է պետական գրանցման:
3. Սույն որոշումը ուժի մեջ է մտնում ստորագրման պահից:

ՀԱՄԱՅՆՔԻ ՂԵԿԱՎԱՐ

Ս. ԿՈՍՏԱՆԴՅԱՆ

01 նոյեմբերի 2022
գ. Փամբակ





**ՀԱՅԱՍՏԱՆԻ ՀԱՆՐԱՊԵՏՈՒԹՅԱՆ ԼՈՒՈՒ ՄԱՐԶԻ ՓԱՄԲԱԿ
ՀԱՄԱՅՆՔԻ ՂԵԿԱՎԱՐ**

Հայաստանի Հանրապետության Լոռու մարզի Փամբակ համայնք
ՀՀ, Լոռու մարզ, գ. Փամբակ, +374 98393131, pam-bak@mail.ru, pambak.lori@mta.gov.am

Ո Ր Ո Շ ՈՒ Մ

01 ՆՈՅԵՄԲԵՐԻ 2022թվականի N 909-Ա

06-070-0076-0057 ԿԱԴԱՍՏՐԱՅԻՆ ԾԱԾԱԳՐԵՐՈՎ ՀՈՂԱՄԱՍԻ ՀՈՂՀԱՏԿԱՅՄԱՆ ՀԻՄՔԵՐԸ ՎԵՐԱԿԱՆԳՆԵԼՈՒ, ՍԵՓԱԿԱՆՈՒԹՅԱՆ ԻՐԱՎՈՒՆՔԸ ՁԵՎԱԿԵՐՊԵԼՈՒ ԵՎ ՓՈՍՏԱՅԻՆ ՀԱՍՑԵ ՏՐԱՄԱԴԻԵԼՈՒ ՄԱՍԻՆ

Ղեկավարվելով ՀՀ հողային օրենսգրքի 60-րդ հոդվածով, 64-րդ հոդվածի 8-րդ, 16-րդ կետերով, «Տեղական ինքնակառավարման մասին» ՀՀ օրենքի 43-րդ հոդվածով «Իրավունք հաստատող փաստաթղթերը չպահպանված անհատական բնակելի տների կարգավիճակի մասին» ՀՀ 50-Ն օրենքի 2-րդ և 3-րդ հոդվածների պահանջներով, , հիմք ընդունելով Զարմաիր Սամսոնի Մատինյանի (ծնված՝ 01.04.1950թ.) դիմումը, Գոհարիկ Պողոսի Մովսիսյան 17.04. 2006թ. կտակը՝ գրանցամատյան 172, ըստ օրենքի ժառանգության իրավունքի վկայագիրը՝ գրանցամատյան 6953, «ԻՆԷՔՍ» ՍՊԸ-ի կողմից կազմված հողամասի հատակագիծը, այն հանգամանքը, որ հողամասն ընդգրկված չէ ՀՀ հողային օրենսգրքի 60-րդ հոդվածով սահմանված հողամասերի և ինժեներատրանսպորտային օբյեկտների օտարման գոտիներում, չի հակասում քաղաքաշինական նորմերին, չի առաջացնում սերվիտուտ՝ **որոշում են**

1. Հաստատել Փամբակ համայնք գյուղ Մարգահովիտ 13-րդ փողոց 19 բնակելի տուն հասցեում գտնվող 06-070-0076-0057 կադաստրային ծածկագրով 0,12546 հա բնակավայրերի բնակելի կառուցապատման հողամասի և հողամասի վրա մինչև 2001 թ.-ը ինքնակամ կառուցված 215 ք/մ ընդհանուր մակերեսով շինությունների հատակագիծը համաձայն սույն որոշման հավելվածը հանդիսացող հատակագծի:


2. Վերականգնել և օրենքի ուժով ճանաչել 06-070-0076-0057 կադաստրային ծածկագրի տակ գտնվող 0,12546 հա հողամասի և նրա վրա առկա մինչև 2001թ. կառուցված 215 ք/մ ընդհանուր մակերեսով շինությունների նկատմամբ Զարմաիր Սամսոնի Մատինյանի (ծնված՝ 01.04.1950թ.) և Զալիբեկ Սամսոնի Մատինյանի (ծնված՝ 01.01.1945թ.) բաժնային սեփականության իրավունքը:

3. Սույն որոշումից ծագող իրավունքները և պարտականությունները ենթակա են պետական գրանցման ՀՀ անշարժ գույքի կադաստրի կոմիտեի Լոռու մարզային ստորաբաժանումում:

ՀԱՄԱՅՆՔԻ ՂԵԿԱՎԱՐ

Ս. ԿՈՍՏԱՆԴՅԱՆ

01 նոյեմբերի 2022
գ. Փամբակ





**ՀԱՅԱՍՏԱՆԻ ՀԱՆՐԱՊԵՏՈՒԹՅԱՆ ԼՈՒՈՒ ՄԱՐԶԻ ՓԱՄԲԱԿ
ՀԱՄԱՅՆՔԻ ՂԵԿԱՎԱՐ**

Հայաստանի Հանրապետության Լոռու մարզի Փամբակ համայնք
ՀՀ, Լոռու մարզ, գ. Փամբակ, +374 98393131, pam-bak@mail.ru, pambak.lori@mta.gov.am

Ո Ր Ո Շ ՈՒ Մ

02 ՆՈՅԵՄԲԵՐԻ 2022 թվականի N 910-Ա

ԱՆՇԱՐԺ ԳՈՒՅՔԻՆ ՓՈՍՏԱՅԻՆ ՀԱՍՑԵ ՏՐԱՄԱԴՐԵԼՈՒ ՄԱՍԻՆ

Ղեկավարվելով «Տեղական ինքնակառավարման մասին» ՀՀ օրենքի 35-րդ հոդվածի 1-ին մասի 22 կետով, Հայաստանի Հանրապետության կառավարության 2005 թվականի դեկտեմբերի 29-ի թիվ 2387-Ն որոշմամբ հաստատված կարգի 29-րդ կետի «գ» ենթակետով և 48-րդ կետով՝ **որոշում եմ**

1. Լոռու մարզի Փամբակ համայնքի Փամբակ գյուղի վարչական տարածքում գտնվող 06-107-0035-0003 կադաստրային ծածկագրով արդյունաբերության, ընդերքօգտագործման և այլ արտադրական նշանակության հողամասին տրամադրել ՀՀ Լոռու մարզ Փամբակ համայնք գ. Փամբակ 1-ին փողոց 2 հողամաս փոստային հասցե:

2. Սույն որոշման 1-ին կետով տրամադրված հասցեն ենթակա է պետական գրանցման:

3. Սույն որոշումը ուժի մեջ է մտնում ստորագրման պահից:

ՀԱՄԱՅՆՔԻ ՂԵԿԱՎԱՐ

Ս. ԿՈՍՏԱՆԴՅԱՆ

02 նոյեմբերի 2022
գ. Փամբակ





**ՀԱՅԱՍՏԱՆԻ ՀԱՆՐԱՊԵՏՈՒԹՅԱՆ ԼՈՌԻԻ ՄԱՐԶԻ ՓԱՄԲԱԿ
ՀԱՄԱՅՆՔԻ ՂԵԿԱՎԱՐ**

Հայաստանի Հանրապետության Լոռու մարզի Փամբակ համայնք
ՀՀ, Լոռու մարզ, գ. Փամբակ, +374 98393131, pam-bak@mail.ru, pambak.lori@mta.gov.am

Ո Ր Ո Շ ՈՒ Մ

03 ՆՈՅԵՄԲԵՐԻ 2022թվականի N 911-Ա

ՀՈՂԱՄԱՍԵՐԻՑ ՀՐԱԺԱՐՎԵԼՈՒ ՄԱՍԻՆ

Ղեկավարվելով Հայաստանի Հանրապետության Հողային օրենսգրքի 101-րդ հոդվածի 1-ին կետով, հիմք ընդունելով Փամբակ համայնքի բնակիչներ՝ համասեփականատերեր Մարինե Գուրգենի Թումանյանի, Էդիկ Գարեգինի Աբազյանի, Էդգար Էդիկի Աբազյանի, Օվսաննա Էդիկի Հարությունյանի հողամասերից հրաժարվելու մասին դիմումը՝ **որոշում եմ**

1. Փամբակ համայնքի վարչական սահմաններում գտնվող, Մարինե Գուրգենի Թումանյանին, Էդիկ Գարեգինի Աբազյանին, Էդգար Էդիկի Աբազյանին և Օվսաննա Էդիկի Հարությունյանին ընդհանուր համատեղ սեփականության իրավունքով պատկանող կադաստրային քարտեզի. 1) 06-041-0251-0004 ծածկագրում գտնվող 0.5067 հա գյուղատնտեսական խոտհարքը

2) 06-041-0249-0040 ծածկագրում գտնվող 0.2297 հա գյուղատնտեսական խոտհարքը

3) 06-041-0244-0046 ծածկագրում գտնվող 0.2324 հա գյուղատնտեսական խոտհարքը

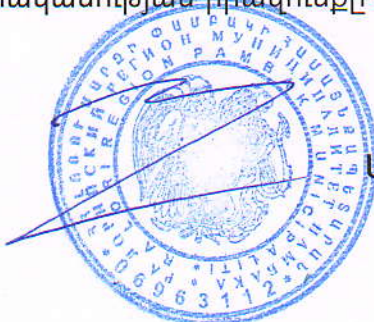
4) 06-041-0246-0038 ծածկագրում գտնվող 0.2453 հա գյուղատնտեսական խոտհարքը համարել համայնքային սեփականություն:

2. Փամբակի համայնքապետարանի աշխատակազմի առաջին կարգի մասնագետ Էդմոն Բաղդասարյանին՝ դիմել ՀՀ ԿԱԱԳԿՊԿ-ի Լոռու մարզային ստորաբաժանում, վերոնշյալ բնակիչների համասեփականության իրավունքը դադարեցնելու և համայնքային սեփականության իրավունքը գրանցելու համար:

ՀԱՄԱՅՆՔԻ ՂԵԿԱՎԱՐ

Ս. ԿՈՍՏԱՆԴՅԱՆ

03 նոյեմբերի 2022
գ. Փամբակ





**ՀԱՅԱՍՏԱՆԻ ՀԱՆՐԱՊԵՏՈՒԹՅԱՆ ԼՈՌԻ ՄԱՐԶԻ ՓԱՄԲԱԿ
ՀԱՄԱՅՆՔԻ ՂԵԿԱՎԱՐ**

Հայաստանի Հանրապետության Լոռու մարզի Փամբակ համայնք
ՀՀ, Լոռու մարզ, գ. Փամբակ, +374 98393131, pam-bak@mail.ru, pambak.lori@mta.gov.am

Ո Ր Ո Շ ՈՒ Մ

03 ՆՈՅԵՄԲԵՐԻ 2022թվականի N 912-Ա

ՀՈՂԱՄԱՍԵՐԻՑ ՀՐԱԺԱՐՎԵԼՈՒ ՄԱՍԻՆ

Ղեկավարվելով Հայաստանի Հանրապետության Հողային օրենսգրքի 101-րդ հոդվածի 1-ին կետով, «Նորմատիվ իրավական ակտերի մասին» ՀՀ օրենքի 37-րդ հոդվածով հիմք ընդունելով Փամբակ համայնքի բնակիչներ՝ համասեփականատերեր Գառնիկ Գարեգնի Աբազյանի, Ազնիվ Վոլոդյայի Թոմոյանի, Սվետիկ Գառնիկի Աբազյանի և Գարիկ Գառնիկի Աբազյանի հողամասերից հրաժարվելու մասին դիմումը՝ **որոշում եմ**

1. Փամբակ համայնքի վարչական սահմաններում գտնվող Գառնիկ Գարեգնի Աբազյանին, Ազնիվ Վոլոդյայի Թոմոյանին, Սվետիկ Գառնիկի Աբազյանին և Գարիկ Գառնիկի Աբազյանին ընդհանուր համատեղ սեփականության իրավունքով պատկանող կադաստրային քարտեզի.

- 1) 06-041-0249-0041 ծածկագրում գտնվող 0.2306 հա գյուղատնտեսական խոտհարքը
- 2) 06-041-0214-0139 ծածկագրում գտնվող 0.0553 հա գյուղատնտեսական այգին
- 3) 06-041-0251-0003 ծածկագրում գտնվող 0.5343 հա գյուղատնտեսական խոտհարքը համարել համայնքային սեփականություն: 2. Ուժը կորցրած ճանաչել Փամբակ համայնքի ղեկավարի 13.04.2022թ-ի թիվ 233-Ա որոշումը:

2. Փամբակի համայնքապետարանի աշխատակազմի առաջին կարգի մասնագետ Էդմոն Բաղդասարյանին՝ դիմել ՀՀ ԿԱԳԿՊԿ-ի Լոռու մարզային ստորաբաժանում, վերոնշյալ բնակիչների համասեփականության իրավունքը դադարեցնելու և համայնքային սեփականության իրավունքը գրանցելու համար:

ՀԱՄԱՅՆՔԻ ՂԵԿԱՎԱՐ

Ս. ԿՈՍՏԱՆԴՅԱՆ

03 նոյեմբերի 2022
գ. Փամբակ





ՀԱՅԱՍՏԱՆԻ ՀԱՆՐԱՊԵՏՈՒԹՅԱՆ ԼՈՒՈՒ ՄԱՐԶԻ ՓԱՄԲԱԿ ՀԱՄԱՅՆՔԻ ՂԵԿԱՎԱՐ

Հայաստանի Հանրապետության Լոռու մարզի Փամբակ համայնք
ՀՀ, Լոռու մարզ, գ. Փամբակ, +374 98393131, pam-bak@mail.ru, pambak.lori@mta.gov.am

Ո Ր Ո Շ ՈՒ Մ

03 ՆՈՅԵՄԲԵՐԻ 2022թվականի N 913-Ա

ԱՆՇԱՐԺ ԳՈՒՅՔԻՆ ՓՈՍՏԱՅԻՆ ՀԱՍՅԵ ՏՐԱՄԱԴԻՐԵԼՈՒ ՄԱՍԻՆ

Ղեկավարվելով «Նորմատիվ իրավական ակտերի մասին» ՀՀ օրենքի 37-րդ հոդվածով Հայաստանի Հանրապետության կառավարության 2005 թվականի դեկտեմբերի 29-ի թիվ 2387-Ն որոշմամբ հաստատված կարգի 29-րդ կետի «գ» ենթակետով և 48-րդ կետով՝ **որոշում եմ**

1. Փամբակ համայնքի Արջուտ գյուղի վարչական տարածքում գտնվող 06-019-0008-0027 կադաստրային ծածկագրով բնակավայրերի բնակելի կառուցապատման հողամասին տրամադրել փոստային հասցե՝ Լոռու մարզ Փամբակ համայնք գյուղ Արջուտ, 33-րդ փողոց, 17 հողամաս հասցե:

2. Ուժը կորցրած ճանաչել Փամբակ համայնքի ղեկավարի 17.10.2022թ-ի թիվ 866-Ա որոշումը:

3. Սույն որոշման 1-ին կետով տրամադրված հասցեն ենթակա է պետական գրանցման:

4. Սույն որոշումը ուժի մեջ է մտնում ստորագրման պահից:

ՀԱՄԱՅՆՔԻ ՂԵԿԱՎԱՐ



Ս. ԿՈՍՏԱՆԴՅԱՆ

03 նոյեմբերի 2022
գ. Փամբակ



**ՀԱՅԱՍՏԱՆԻ ՀԱՆՐԱՊԵՏՈՒԹՅԱՆ ԼՈՒՈՒ ՄԱՐԶԻ ՓԱՄԲԱԿ
ՀԱՄԱՅՆՔԻ ՂԵԿԱՎԱՐ**

Հայաստանի Հանրապետության Լոռու մարզի Փամբակ համայնք
ՀՀ, Լոռու մարզ, գ. Փամբակ, +374 98393131, pam-bak@mail.ru, pambak.lori@mta.gov.am

Ո Ր Ո Շ ՈՒ Մ

03 ՆՈՅԵՄԲԵՐԻ 2022թվականի N 914-Ա

ՀՈՂԱՄԱՍԻՑ ՀՐԱԺԱՐՎԵԼՈՒ ՄԱՍԻՆ

Ղեկավարվելով Հայաստանի Հանրապետության Հողային օրենսգրքի 101-րդ հոդվածի 1-ին կետով, հիմք ընդունելով Փամբակ համայնքի բնակիչներ՝ համասեփականատերեր Շուշանիկ Թադևոսի Միկինյանի և Մելիկ Ռոբերտի Միկինյանի հողամասերից հրաժարվելու մասին դիմումը՝ **որոշում եմ**

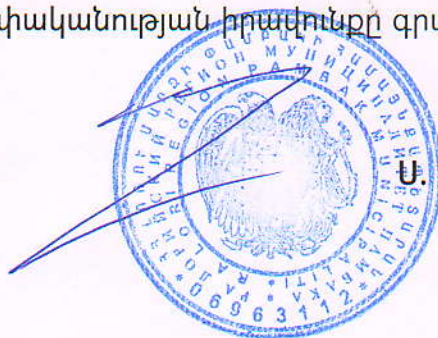
1. Փամբակ համայնքի վարչական սահմաններում գտնվող, Շուշանիկ Թադևոսի Միկինյանին և Մելիկ Ռոբերտի Միկինյանին համատեղ սեփականության իրավունքով պատկանող կադաստրային քարտեզի 06-041-0232-0002 ծածկագրում գտնվող 0.7484 հա գյուղատնտեսական խոտհարքը համարել համայնքային սեփականություն:

2. Փամբակի համայնքապետարանի աշխատակազմի առաջին կարգի մասնագետ Էդմոն Բաղդասարյանին՝ դիմել ՀՀ ԿԱԱԳԿՊԿ-ի Լոռու մարզային ստորաբաժանում, վերոնշյալ բնակիչների համասեփականության իրավունքը դադարեցնելու և համայնքային սեփականության իրավունքը գրանցելու համար:

ՀԱՄԱՅՆՔԻ ՂԵԿԱՎԱՐ

Ս. ԿՈՍՏԵՂՅԱՆ

03 նոյեմբերի 2022
գ. Փամբակ





ՀԱՅԱՍՏԱՆԻ ՀԱՆՐԱՊԵՏՈՒԹՅԱՆ ԼՈՒՈՒ ՄԱՐԶԻ ՓԱՄԲԱԿ
ՀԱՄԱՅՆՔԻ ՂԵԿԱՎԱՐ

Հայաստանի Հանրապետության Լոռու մարզի Փամբակ համայնք
ՀՀ, Լոռու մարզ, գ. Փամբակ, +374 98393131, pam-bak@mail.ru, pambak.lori@mta.gov.am

Ո Ր Ո Շ ՈՒ Մ

03 ՆՈՅԵՄԲԵՐԻ 2022թվականի N 915-Ա

ԱՐՏԱԿ ԳԱԼՈՒՍՏԻ ՄԵԼԻՔՅԱՆԻՆ ՍԵՓԱԿԱՆՈՒԹՅԱՆ ԻՐԱՎՈՒՆՔՈՎ
ՊԱՏԿԱՆՈՂ ՀՈՂԱՄԱՍԻ ՆՊԱՏԱԿԱՅԻՆ ՆՇԱՆԱԿՈՒԹՅՈՒՆԸ ՓՈՓՈԽԵԼՈՒ ԵՎ
ՓՈՍՏԱՅԻՆ ՀԱՍՅԵ ՏՐԱՄԱԴՐԵԼՈՒ ՄԱՍԻՆ

Ղեկավարվելով «Տեղական ինքնակառավարման մասին» Հայաստանի Հանրապետության օրենքի 43-րդ հոդվածի 3-րդ կետով, Փամբակ համայնքի ավագանու 23 օգոստոս 2022թ N 111-Ա որոշումը, ՀՀ կառավարության 2005թ դեկտեմբերի 29-ի թիվ թիվ 2387-Ն որոշմամբ հաստատված կարգի <<գ>> ենթակետով և 48-րդ կետով, հաշվի առնելով Արտակ Գալուստի Մելիքյանի հայտը՝ ճարտարապետահատակագծային առաջադրանք տրամադրելու մասին, համայնքի ղեկավարի կողմից տրված նախագծային թույլատրությունը, ճարտարապետահատակագծային առաջադրանքը և շինարարության թույլտվությունը՝ **որոշում եմ**

1. Արտակ Գալուստի Մելիքյանին պատկանող 06-023-0236-0006 ծածկագրից 0.08017 հա գյուղատնտեսական հողերի նպատակային նշանակության 3-րդ կարգի վարելահողը, փոխադրել արդյունաբերության, ընդերքօգտագործման և այլ արտադրական նշանակության օբյեկտների հողերի նպատակային նշանակության գյուղատնտեսական արտադրական օբյեկտների հողերի գործառնական նշանակության:

2. Անշարժ գույքին տրամադրել Փամբակ գյուղ Բազում, 16-րդ փողոց, 8 հողամաս փոստային հասցե:

3. Սույն հողամասի նկատմամբ փոխված նպատակային նշանակության իրավունքները ենթակա են պետական գրանցման, որն արտացոլվում է հողային ֆոնդի ընթացիկ հաշվառման տվյալներում և ամենամյա հողային հաշվեկշիռներում:

ՀԱՄԱՅՆՔԻ ՂԵԿԱՎԱՐ

Ս. ԿՈՍՏԱՆԴՅԱՆ



03 նոյեմբերի 2022
գ. Փամբակ



**ՀԱՅԱՍՏԱՆԻ ՀԱՆՐԱՊԵՏՈՒԹՅԱՆ ԼՈՒՈՒ ՄԱՐԶԻ ՓԱՄԲԱԿ
ՀԱՄԱՅՆՔԻ ՂԵԿԱՎԱՐ**

Հայաստանի Հանրապետության Լոռու մարզի Փամբակ համայնք
ՀՀ, Լոռու մարզ, գ. Փամբակ, +374 98393131, pam-bak@mail.ru, pambak.lori@mta.gov.am

Ո Ր Ո Շ ՈՒ Մ

03 ՆՈՅԵՄԲԵՐԻ 2022թվականի N 916-Ա

ՀՈՂԱՄԱՍԵՐԻՑ ՀՐԱԺԱՐՎԵԼՈՒ ՄԱՍԻՆ

Ղեկավարվելով Հայաստանի Հանրապետության Հողային օրենսգրքի 101-րդ հոդվածի 1-ին կետով, հիմք ընդունելով Փամբակ համայնքի բնակիչ՝ Մարինե Վաչագանի Հակոբջանյանի հողամասերից հրաժարվելու մասին դիմումը՝ **որոշում եմ**

1. Փամբակ համայնքի վարչական սահմաններում գտնվող, Մարինե Վաչագանի Հակոբջանյանի սեփականության իրավունքով պատկանող, կադաստրային քարտեզի.

1) 06-041-0251-0035 ծածկագրում գտնվող 0.1927 հա գյուղատնտեսական խտտհարքը 06-041-0243-0016 ծածկագրում գտնվող 0.1661 հա գյուղատնտեսական խտտհարքը համարել համայնքային սեփականություն:

2. Փամբակի համայնքապետարանի աշխատակազմի առաջին կարգի մասնագետ Էդմոն Բաղդասարյանին՝ դիմել ՀՀ ԿԱԱԳԿՊԿ-ի Լոռու մարզային ստորաբաժանում, վերոնշյալ բնակիչների համասեփականության իրավունքը դադարեցնելու և համայնքային սեփականության իրավունքը գրանցելու համար:

ՀԱՄԱՅՆՔԻ ՂԵԿԱՎԱՐ

Ս. ԿՈՍԱՆԴՅԱՆ

03 նոյեմբերի 2022
գ. Փամբակ

