



ՀԱՅԱՍՏԱՆԻ ՀԱՆՐԱՊԵՏՈՒԹՅՈՒՆ ԼՈՌՈՒ ՄԱՐԶ
ԼՈՒՍԱՂԲՅՈՒՐԻ ՀԱՄԱՅՆՔԱՊԵՏԱՐԱՆ

21.12.2017 թ.

Ելք 046/132

✉ Lusaghbyur.lori@mta.gov.am,

հեռ. 093-34-47-89

«Լոռու մարզպետ
պարոն՝ Ա. Նալբանդյանին

Հարգելի Պարոն մարզպետ՝

Ձեզ ենք կրկին ներկայացնում Լոռու մարզի Լուսաղբյուր համայնքի ղեկավարի թիվ 23-36 որոշումները:

Առդիր 27 թերթ:

ԼՈՒՍԱՂԲՅՈՒՐ ՀԱՄԱՅՆՔԻ ՂԵԿԱՎԱՐ՝



Ա. ՀԱԿՈԲՅԱՆ



**ՀԱՅԱՍՏԱՆԻ ՀԱՆՐԱՊԵՏՈՒԹՅՈՒՆ ԼՈՌԻ ԽԱՐՋ
ԼՈՒՍԱԴԲՅՈՒՐ ՀԱՄԱՅՆՔԻ ՂԵԿԱՎԱՐ**

01.12.2017 թ.

✉ Lusaghbyur.lori@mta.gov.am,
հեռ. 093-34-47-89

ՈՐՈՇՈՒՄ_23

ՀՈՂԱՄԱՍԻ ՆՊԱՏԱԿԱՅԻՆ ՆՇԱՆԱԿՈՒԹՅՈՒՆԸ ՓՈԽԵԼՈՒ ՄԱՍԻՆ

Ղեկավարվելով «Տեղական ինքնակառավարման մասին» օրենքի 43-րդ հոդվածով, հիմք ընդունելով Հայաստանի Հանրապետության Լոռու մարզպետի 2017թ-ի հոկտեմբերի 30-ի թիվ 101/11.1-5471-17 գրությունը և Լուսաղբյուր համայնքի ավագանու 06 նոյեմբերի 2017թ-ի թիվ 20 որոշումը՝ Լոռու մարզի Լուսաղբյուր համայնքում վարչական տարածքի հողերի օգտագործման ընդերքօգտագործման և այլ արտադրական նշանակության 0.14հա /կադաստրային ծածկագիր 06-046-0041-0001/ հողամասը փոխադրել բնակավայրերի հողերի նպատակային նշանակության հողերի կատեգորիա՝ հասարակական կառուցապատման գործառական նշանակության՝ հանդիսությունների սրահ կառուցելու նպատակով.

ՈՐՈՇՈՒՄ ԵՄ՝

Լոռու մարզի Լուսաղբյուր համայնքի վարչական տարածքի հողերի օգտագործման ընդերքօգտագործման և այլ արտադրական նշանակության 0.14հա /կադաստրային ծածկագիր 06-046-0041-0001/ հողամասը փոխադրել բնակավայրերի հողերի նպատակային նշանակության հողերի կատեգորիա՝ հասարակական կառուցապատման գործառական նշանակության՝ հանդիսությունների սրահ կառուցելու:

ԼՈՒՍԱԴԲՅՈՒՐ ՀԱՄԱՅՆՔԻ ՂԵԿԱՎԱՐ



Ա. ՀԱԿՈՒԲՅԱՆ



ՀԱՅԱՍՏԱՆԻ ՀԱՆՐԱՊԵՏՈՒԹՅՈՒՆ
ԼՈՌՈՒ ՄԱՐԶ
ԼՈՒՍԱՂԲՅՈՒՐ ՀԱՄԱՅՆՔԻ ՂԵԿԱՎԱՐ

ՈՐՈՇՈՒՄ N 24

«06» դեկտեմբեր 2017 թ.

ՀՈՂԱՄԱՍԻՑ ՄԻԱՎՈՐԻ ԱՌԱՆՁՆԵՑՄԱՆ ԵՎ ՀԱՄԱՅՆՔԻ ՍԵՓԱԿԱՆՈՒԹՅԱՆ ԻՐԱՎՈՒՆՔԻ
ՊԵՏԱԿԱՆ ԳՐԱՆՑՄԱՆ ՄԱՍԻՆ

Ղեկավարվելով "Տեղական ինքնակառավարման մասին" ՀՀ օրենքի 43-րդ հոդվածով, ՀՀ հողային օրենսգրքի 5-րդ հոդվածի 5-րդ կետով, հիմք ընդունելով ՀՀ կառավարության 29.06.2005 թիվ 1020-Ն որոշումը՝

ՈՐՈՇՈՒՄ ԵՄ

1. Հաստատել ՀՀ կառավարության 29.06.2005 թիվ 1020-Ն որոշման 5-րդ հավելվածով Լուսաղբյուր համայնքին փոխանցված, համայնքային սեփականություն հանդիսացող 06-046-0229-0001 ծածկագրով գյուղատնտեսական նշանակության 3-րդ կարգի անջրտի վարելահողից առանձնացված 3.8878 հա հաղամասի սահմանները համաձայն սույն որոշման հավելվածը հանդիսացող հատակագծի:
2. Լուսաղբյուր համայնքի համայնքային սեփականություն հանդիսացող 06-046-0229-0001 ծածկագրով գյուղատնտեսական նշանակության 3-րդ կարգի անջրտի վարելահողից առանձնացված 3.8878 հա հաղամասը սույն որոշման հավելվածը հանդիսացող հատակագծի առանձնացնել որպես առանձին միավոր:
3. Դիմել ՀՀ կառավարությանն առընթեր անշարժ գույքի կադաստրի պետական կոմիտեի Լոռու մարզային ստորաբաժանում, սույն որոշմից ծագող իրավունքների պետական գրանցում կատարելու և համայնքային սեփականության իրավունքի վկայական տրամադրելու համար:

Համայնքի ղեկավար



Ա.Հակոբյան

ՀՈՂԱՄԱՍԻ ՀԱՏԱԿԱԳԻԾ

«ՀԱՍՏԱՏՈՒՄ ԵՍ»
 Կ.տ.
 Ա. ՀԱԿՈՐՅԱՆ
 2017թ.

Հողատեղեկացման հիմքը


Հողատեղեկացման հիմքը

Մասշտաբ 1:2000

Լոռի


Լուսաղբյուր

Կարգի



Մակերեսը (հա)	3.8878	Երջարարձ ային (բնկման) կետեր	Կտորոշիմատները		Չորջարարձ ային (բնկման) կետեր	Գործառնական նշանակությունը	Քանակ հոլանդ հատակագծի	Գործառնական նշանակությունը (անվանումը)	Երջարարձ ային (բնկման) կետեր	Կտորոշիմատները		Գծային չափերը
			X	Y						X	Y	
Ճանապարհ	1	8418260.0520	4524988.2795	120.00	Սահմանակից սեփականատիրոջ (օգտագործողի) անուն, ազգանուն, (անվանումը)	Ճանապարհ						
Գյուղատնտեսական նշանակությունը	2	8418296.7998	4525102.5144	324.00	Ճանապարհ	Ճանապարհ						
Վարելահող	3	8418606.2111	4525006.3863	120.00	Ճանապարհ	Ճանապարհ						
Գործառնական նշանակությունը	4	8418569.4634	4524892.1515	324.00	Ճանապարհ	Ճանապարհ						
Հողամասը ծանրաբեռնված է	1	8418260.0520	4524988.2795	324.00	Ճանապարհ	Ճանապարհ						



Կատարող  04.12.2017թ.
 Ա. ՍԱԲԱՆՅԱՆ
 Որակավորման վկայական 0301 19.09.2013թ.
 Ա. ՍԱԲԱՆՅԱՆ
 «Արտյոմ Սականյան» ՍՊԸ 26.890934
 Կենտրոնական գրասենյակի հասցե



ՀԱՅԱՍՏԱՆԻ ՀԱՆՐԱՊԵՏՈՒԹՅՈՒՆ
ԼՈՒՈՒ ՄԱՐԶ
ԼՈՒՍԱՂԲՅՈՒՐ ՀԱՄԱՅՆՔԻ ՂԵԿԱՎԱՐ

ՈՐՈՇՈՒՄ N 25

«06» դեկտեմբեր 2017 թ.

ՀՈՂԱՄԱՍԻՑ ՄԻԱՎՈՐԻ ԱՌԱՆՁՆԵՑՄԱՆ ԵՎ ՀԱՄԱՅՆՔԻ ՍԵՓԱԿԱՆՈՒԹՅԱՆ ԻՐԱՎՈՒՆՔԻ
ՊԵՏԱԿԱՆ ԳՐԱՆՑՄԱՆ ՄԱՍԻՆ

Ղեկավարվելով "Տեղական ինքնակառավարման մասին" ՀՀ օրենքի 43-րդ հոդվածով, ՀՀ հողային օրենսգրքի 5-րդ հոդվածի 5-րդ կետով, հիմք ընդունելով ՀՀ կառավարության 29.06.2005 թիվ 1020-Ն որոշումը՝

ՈՐՈՇՈՒՄ ԵՄ

1. Հաստատել ՀՀ կառավարության 29.06.2005 թիվ 1020-Ն որոշման 5-րդ հավելվածով Լուսաղբյուր համայնքին փոխանցված, համայնքային սեփականություն հանդիսացող 06-046-0229-0001 ծածկագրով գյուղատնտեսական նշանակության 3-րդ կարգի անջրտի վարելահողից առանձնացված 1.03675 հա հաղամասի սահմանները համաձայն սույն որոշման հավելվածը հանդիսացող հատակագծի:
2. Լուսաղբյուր համայնքի համայնքային սեփականություն հանդիսացող 06-046-0229-0001 ծածկագրով գյուղատնտեսական նշանակության 3-րդ կարգի անջրտի վարելահողից առանձնացված 1.03675 հա հաղամասը սույն որոշման հավելվածը հանդիսացող հատակագծի առանձնացնել որպես առանձին միավոր:
3. Դիմել ՀՀ կառավարությանն առընթեր անշարժ գույքի կադաստրի պետական կոմիտեի Լոռու մարզային ստորաբաժանում, սույն որոշմից ծագող իրավունքների պետական գրանցում կատարելու և համայնքային սեփականության իրավունքի վկայական տրամադրելու համար:

Համայնքի ղեկավար



Ա.Հակոբյան


ՀՈՂԱՍԱՍԻ ՀԱՏԱԿԱԳԻԾ

«ՀԱՍՏԱՏՈՒՄ ԵՍ»

Կ.տ. Ա. ՀԱԿՈԲՅԱՆ 2017թ.

Հողատերական հիմքը _____
 Հասցեն _____
 Լուսադրույր _____
 Լուսադրույր _____
 Լուսադրույր _____

Մասշտաբ 1:2000



Սակերներ (հա)	1.03675	Երթուղարձ ային (բեկման) կետեր	Կողողինատները		Գծային չափերը	Սահմանակից սեփականատիրոջ (օգտագործողի) անուն, ազգանուն, (անվանումը)	Չածաղը ըստ հողատեղի հատակագծի	Գործառնական նշանակությունը (անվանումը)	Երթուղարձ ային (բեկման) կետեր	Կողողինատները		Գծային չափերը
			X	Y						X	Y	
Ծածկագիրը	06-046-0229-0001	1	8418250.2526	4524957.8169	32.00	Ճանապարհ						
Նապատակային նշանակությունը	Գյուղատնտեսական նշանակություն	2	8418260.0520	4524988.2795	324.00	Չողանաս						
Գործառնական նշանակությունը	Վարելահող	3	8418569.4634	4524892.1515	32.00	Չողանաս						
Չողանասը ծանրաբերելիված է	-	4	8418559.6640	4524861.6889	324.00	Չողանաս						
		1	8418250.2526	4524957.8169								



Կատարող _____ 04.12.2017թ
 Ա. ՍԱԲԱՍՅԱՆ
 Որակավորման վկայական 0301 19.09.2013թ
 Ա. ՍԱԲԱՍՅԱՆ
 «Արտյոմ Սաբասյան» ՍՊԸ 26.890934
 Սահմանափակ ընկերություն



ՀԱՅԱՍՏԱՆԻ ՀԱՆՐԱՊԵՏՈՒԹՅՈՒՆ
ԼՈՒՈՒ ՄԱՐԶ
ԼՈՒՍԱՂԲՅՈՒՐ ՀԱՄԱՅՆՔԻ ՂԵԿԱՎԱՐ

ՈՐՈՇՈՒՄ N 26

«06» դեկտեմբեր 2017 թ.

ՀՈՂԱՄԱՍԻՑ ՄԻԱՎՈՐԻ ԱՌԱՆՁՆԵՑՄԱՆ ԵՎ ՀԱՄԱՅՆՔԻ ՍԵՓԱԿԱՆՈՒԹՅԱՆ ԻՐԱՎՈՒՆՔԻ
ՊԵՏԱԿԱՆ ԳՐԱՆՑՄԱՆ ՄԱՍԻՆ

Ղեկավարվելով "Տեղական ինքնակառավարման մասին" ՀՀ օրենքի 43-րդ հոդվածով, ՀՀ հողային օրենսգրքի 5-րդ հոդվածի 5-րդ կետով, հիմք ընդունելով ՀՀ կառավարության 29.06.2005 թիվ 1020-Ն որոշումը՝

ՈՐՈՇՈՒՄ ԵՄ

1. Հաստատել ՀՀ կառավարության 29.06.2005 թիվ 1020-Ն որոշման 5-րդ հավելվածով Լուսաղբյուր համայնքին փոխանցված, համայնքային սեփականություն հանդիսացող 06-046-0229-0001 ծածկագրով գյուղատնտեսական նշանակության 3-րդ կարգի անջրտի վարելահողից առանձնացված 1.03675 հա հաղամասի սահմանները համաձայն սույն որոշման հավելվածը հանդիսացող հատակագծի:
2. Լուսաղբյուր համայնքի համայնքային սեփականություն հանդիսացող 06-046-0229-0001 ծածկագրով գյուղատնտեսական նշանակության 3-րդ կարգի անջրտի վարելահողից առանձնացված 1.03675 հա հաղամասը սույն որոշման հավելվածը հանդիսացող հատակագծի առանձնացնել որպես առանձին միավոր:
3. Դիմել ՀՀ կառավարությանն առընթեր անշարժ գույքի կադաստրի պետական կոմիտեի Լոռու մարզային ստորաբաժանում, սույն որոշմից ծագող իրավունքների պետական գրանցում կատարելու և համայնքային սեփականության իրավունքի վկայական տրամադրելու համար:

Համայնքի ղեկավար



Ա.Հակոբյան

ՀՈՂԱՄԱՍԻ ՀԱՏԱԿԱԳԻԾ



Հողատեղի համայնք


Հողատեղի համայնք

Մասշտաբ 1:2000

Լոռի մարզ


Լուսաղբյուր համայնք

Կապ



Սակերեսը (հա)	Ծածկագիրը	Տրոհարարի (հա) համարը	Կոորդինատները		Ուղղանկյունի անհավասարակողմ (սզտագործողի) անուն, ազգանուն, (անվանումը)	Քանակը՝ ըստ հողամասի հատակագծի	Գործարձակված նշանակությունը (անվանումը)	Շրջափարձային (բնկան) կետեր	Կոորդինատները		Ուղղանկյունի անհավասարակողմ (սզտագործողի) անուն, ազգանուն, (անվանումը)	Քանակը՝ ըստ հողամասի հատակագծի
			X	Y					X	Y		
1.03675	06-046-0229-0001	1	8418240.4532	4524927.3543	Ճանապարհ							
		2	8418250.2526	4524957.8169	Հողամաս							
		3	8418559.6640	4524861.6889	Հողամաս							
		4	8418549.8646	4524831.2262	Հողամաս							
		1	8418240.4532	4524927.3543	Հողամաս							



Կատարող  04.12.2017թ.
 Որակավորման վկայական 0301 19.09.2013թ.
 Մուտքի Սարգսյանի Ս/Չ 26.890934



ՀԱՅԱՍՏԱՆԻ ՀԱՆՐԱՊԵՏՈՒԹՅՈՒՆ
ԼՈՌՈՒ ՄԱՐԶ
ԼՈՒՍԱՂԲՅՈՒՐ ՀԱՄԱՅՆՔԻ ՂԵԿԱՎԱՐ

ՈՐՈՇՈՒՄ N27

«06» դեկտեմբեր 2017 թ.

ՀՈՂԱՄԱՍԻՑ ՄԻԱՎՈՐԻ ԱՌԱՆՁՆԵՑՄԱՆ ԵՎ ՀԱՄԱՅՆՔԻ ՍԵՓԱԿԱՆՈՒԹՅԱՆ ԻՐԱՎՈՒՆՔԻ
ՊԵՏԱԿԱՆ ԳՐԱՆՑՄԱՆ ՄԱՍԻՆ

Ղեկավարվելով "Տեղական ինքնակառավարման մասին" ՀՀ օրենքի 43-րդ հոդվածով, ՀՀ հողային օրենսգրքի 5-րդ հոդվածի 5-րդ կետով, հիմք ընդունելով ՀՀ կառավարության 29.06.2005 թիվ 1020-Ն որոշումը՝

ՈՐՈՇՈՒՄ ԵՄ

1. Հաստատել ՀՀ կառավարության 29.06.2005 թիվ 1020-Ն որոշման 5-րդ հավելվածով Լուսաղբյուր համայնքին փոխանցված, համայնքային սեփականություն հանդիսացող 06-046-0229-0001 ծածկագրով գյուղատնտեսական նշանակության 3-րդ կարգի անջրտի վարելահողից առանձնացված 0.52197 հա հաղամասի սահմանները համաձայն սույն որոշման հավելվածը հանդիսացող հատակագծի:
2. Լուսաղբյուր համայնքի համայնքային սեփականություն հանդիսացող 06-046-0229-0001 ծածկագրով գյուղատնտեսական նշանակության 3-րդ կարգի անջրտի վարելահողից առանձնացված 0.52197 հա հաղամասը սույն որոշման հավելվածը հանդիսացող հատակագծի առանձնացնել որպես առանձին միավոր:
3. Դիմել ՀՀ կառավարությանն առընթեր անշարժ գույքի կադաստրի պետական կոմիտեի Լոռու մարզային ստորաբաժանում, սույն որոշմից ծագող իրավունքների պետական գրանցում կատարելու և համայնքային սեփականության իրավունքի վկայական տրամադրելու համար:

Համայնքի ղեկավար



Ա.Հակոբյան

Հողատիրական համայնքի հաշվառման փուլի արձանագրություն

Հողատիրական համայնքի հաշվառման փուլի արձանագրություն

Հողատիրական համայնքի հաշվառման փուլի արձանագրություն

«ՀԱՍՏԱՏՈՒՆ»
Կ.Ս.
Ա. ՀԱԿՈԲՅԱՆ
2017թ.

Մասշտաբ 1:2000

Լոռի մարզ

Լուսաղբյուր համայնք

2

1

3

4

Սակերեղ (հա)	0.52197	Երջարարի անուն (բնկման) կետեր	Կտորի նամակներ		Օճային չափերը	Սահմանակից սեփականատիրոջ (օգտագործողի) անուն, ազգանուն, (անվանումը)	Համարը՝ ըստ հողատիրական հատվածի	Գործառնական նշանակությունը (անվանումը)	Երջարարի անուն (բնկման) կետեր	Կտորի նամակներ		Օճային չափերը
			X	Y						X	Y	
Նապատակային նշանակությունը	Գյուղատնտեսական նշանակության	1	8448708.1046	4528085.8410	16.00	Նանապարի						
Գործառնական նշանակությունը	Վարելահող	2	8448790.5491	4528200.0432	324.00	Հողամաս						
		3	8448865.3806	4528170.0072	16.58	Հողամաս						
Հողամասը ծանրաբեռնված է		4	8448790.1326	4528052.7026	328.50	Հողամաս						
		1	8448708.1046	4528085.8410								



Կատարող  Ա. ՍԱԲԵՆՅԱՆ 04.12.2017թ.

Որակավորման վկայական 0301 19.09.2013թ.

«Արտյոմ Սահակյան» Ա/Հ 26.890934 Ա. ՍԱԲԵՆՅԱՆ



ՀԱՅԱՍՏԱՆԻ ՀԱՆՐԱՊԵՏՈՒԹՅՈՒՆ
ԼՈՒՈՒ ՄԱՐԶ
ԼՈՒՍԱՂԲՅՈՒՐ ՀԱՄԱՅՆՔԻ ՂԵԿԱՎԱՐ

ՈՐՈՇՈՒՄ N 28

«06» դեկտեմբեր 2017 թ.

ՀՈՂԱՄԱՍԻՑ ՄԻԱՎՈՐԻ ԱՌԱՆՁՆԵՑՄԱՆ ԵՎ ՀԱՄԱՅՆՔԻ ՍԵՓԱԿԱՆՈՒԹՅԱՆ ԻՐԱՎՈՒՆՔԻ ՊԵՏԱԿԱՆ ԳՐԱՆՑՄԱՆ ՄԱՍԻՆ

Ղեկավարվելով "Տեղական ինքնակառավարման մասին" ՀՀ օրենքի 43-րդ հոդվածով, ՀՀ հողային օրենսգրքի 5-րդ հոդվածի 5-րդ կետով, հիմք ընդունելով ՀՀ կառավարության 29.06.2005 թիվ 1020-Ն որոշումը՝

ՈՐՈՇՈՒՄ ԵՄ

1. Հաստատել ՀՀ կառավարության 29.06.2005 թիվ 1020-Ն որոշման 5-րդ հավելվածով Լուսաղբյուր համայնքին փոխանցված, համայնքային սեփականություն հանդիսացող 06-046-0229-0001 ծածկագրով գյուղատնտեսական նշանակության 3-րդ կարգի անջրտի վարելահողից առանձնացված 0.52917 հա հաղամասի սահմանները համաձայն սույն որոշման հավելվածը հանդիսացող հատակագծի:
2. Լուսաղբյուր համայնքի համայնքային սեփականություն հանդիսացող 06-046-0229-0001 ծածկագրով գյուղատնտեսական նշանակության 3-րդ կարգի անջրտի վարելահողից առանձնացված 0.52917 հա հաղամասը սույն որոշման հավելվածը հանդիսացող հատակագծի առանձնացնել որպես առանձին միավոր:
3. Դիմել ՀՀ կառավարությանն առընթեր անշարժ գույքի կադաստրի պետական կոմիտեի Լոռու մարզային ստորաբաժանում, սույն որոշմից ծագող իրավունքների պետական գրանցում կատարելու և համայնքային սեփականության իրավունքի վկայական տրամադրելու համար:

Համայնքի ղեկավար



Ա.Հակոբյան



ՀԱՅԱՍՏԱՆԻ ՀԱՆՐԱՊԵՏՈՒԹՅՈՒՆ
ԼՈՒՈՒ ՄԱՐԶ
ԼՈՒՍԱՂԲՅՈՒՐ ՀԱՄԱՅՆՔԻ ՂԵԿԱՎԱՐ

ՈՐՈՇՈՒՄ N 29

«06» դեկտեմբեր 2017 թ.

ՀՈՂԱՄԱՍԻՑ ՄԻԱՎՈՐԻ ԱՌԱՆՁՆԵՑՄԱՆ ԵՎ ՀԱՄԱՅՆՔԻ ՍԵՓԱԿԱՆՈՒԹՅԱՆ ԻՐԱՎՈՒՆՔԻ
ՊԵՏԱԿԱՆ ԳՐԱՆՑՄԱՆ ՄԱՍԻՆ

Ղեկավարվելով "Տեղական ինքնակառավարման մասին" ՀՀ օրենքի 43-րդ հոդվածով, ՀՀ հողային օրենսգրքի 5-րդ հոդվածի 5-րդ կետով, հիմք ընդունելով ՀՀ կառավարության 29.06.2005 թիվ 1020-Ն որոշումը՝

ՈՐՈՇՈՒՄ ԵՄ

1. Հաստատել ՀՀ կառավարության 29.06.2005 թիվ 1020-Ն որոշման 5-րդ հավելվածով Լուսաղբյուր համայնքին փոխանցված, համայնքային սեփականություն հանդիսացող 06-046-0229-0001 ծածկագրով գյուղատնտեսական նշանակության 3-րդ կարգի անջրտի վարելահողից առանձնացված 0.53637 հա հաղամասի սահմանները համաձայն սույն որոշման հավելվածը հանդիսացող հատակագծի:
2. Լուսաղբյուր համայնքի համայնքային սեփականություն հանդիսացող 06-046-0229-0001 ծածկագրով գյուղատնտեսական նշանակության 3-րդ կարգի անջրտի վարելահողից առանձնացված 0.53637 հա հաղամասը սույն որոշման հավելվածը հանդիսացող հատակագծի առանձնացնել որպես առանձին միավոր:
3. Դիմել ՀՀ կառավարությանն առընթեր անշարժ գույքի կադաստրի պետական կոմիտեի Լոռու մարզային ստորաբաժանում, սույն որոշմից ծագող իրավունքների պետական գրանցում կատարելու և համայնքային սեփականության իրավունքի վկայական տրամադրելու համար:

Համայնքի ղեկավար



Ա.Հակոբյան

ՀՈՂԱՍԱՍԻ ՀԱՏԱԿԱԳԻԾ



Լուսաղբյուրի համայնք

Հողատիրոջ հիմքը


Լուսաղբյուր

Լոռի

Կապ

Մասշտաբ 1:2000

2



1

3

4

Մակերեսը (հա)	0.53637	Երթուղարձ ային (բեկման) կետեր	Կտորի հատմանը		Գծային չափերը	Սահմանակից սեփականատիրոջ (օգտագործողի) անուն, ազգանուն, (անվանումը)	Հանադր ուստ հողատիրոջ հատակագիծ	Գործառնական նշանակությունը (անվանումը)	Երթուղարձ ային (բեկման) կետեր	Կտորի հատմանը		Գծային չափերը
			X	Y						X	Y	
Ծածկագիրը	06-046-0229-0001											
Նապատակային նշանակությունը	Գյուղատնտեսական նշանակություն	1	8418225.7541	4524881.6603	16.00	Ճանապարհ						
Գործառնական նշանակությունը	Վարելահող	2	8418230.6538	4524896.8916	333.00	Հողամաս						
		3	8418548.6600	4524798.0934	16.57	Հողամաս						
		4	8418548.0576	4524781.5269	337.50	Հողամաս						
Հողամասը ճանաչման համար	-	1	8418225.7541	4524881.6603								



Կատարող  Ա. ՍԱԲԱՆՅԱՆ 04.12.2017թ

Որակավորման վկայական  0301 19.09.2013թ

Վերջին Սաբանյանի ՍՊԸ 26.890934 Ա. ՍԱԲԱՆՅԱՆ



ՀԱՅԱՍՏԱՆԻ ՀԱՆՐԱՊԵՏՈՒԹՅՈՒՆ
ԼՈՌՈՒ ՄԱՐԶ
ԼՈՒՍԱՂԲՅՈՒՐ ՀԱՄԱՅՆՔԻ ՂԵԿԱՎԱՐ

ՈՐՈՇՈՒՄ N 30

«06» դեկտեմբեր 2017 թ.

ՀՈՂԱՄԱՍԻՑ ՄԻԱՎՈՐԻ ԱՌԱՆՁՆԵՑՄԱՆ ԵՎ ՀԱՄԱՅՆՔԻ ՍԵՓԱԿԱՆՈՒԹՅԱՆ ԻՐԱՎՈՒՆՔԻ
ՊԵՏԱԿԱՆ ԳՐԱՆՑՄԱՆ ՄԱՍԻՆ

Ղեկավարվելով "Տեղական ինքնակառավարման մասին" ՀՀ օրենքի 43-րդ հոդվածով, ՀՀ հողային օրենսգրքի 5-րդ հոդվածի 5-րդ կետով, հիմք ընդունելով ՀՀ կառավարության 29.06.2005 թիվ 1020-Ն որոշումը՝

ՈՐՈՇՈՒՄ ԵՄ

1. Հաստատել ՀՀ կառավարության 29.06.2005 թիվ 1020-Ն որոշման 5-րդ հավելվածով Լուսաղբյուր համայնքին փոխանցված, համայնքային սեփականություն հանդիսացող 06-046-0229-0001 ծածկագրով գյուղատնտեսական նշանակության 3-րդ կարգի անջրտի վարելահողից առանձնացված 0.54357 հա հաղամասի սահմանները համաձայն սույն որոշման հավելվածը հանդիսացող հատակագծի:
2. Լուսաղբյուր համայնքի համայնքային սեփականություն հանդիսացող 06-046-0229-0001 ծածկագրով գյուղատնտեսական նշանակության 3-րդ կարգի անջրտի վարելահողից առանձնացված 0.54357 հա հաղամասը սույն որոշման հավելվածը հանդիսացող հատակագծի առանձնացնել որպես առանձին միավոր:
3. Դիմել ՀՀ կառավարությանն առընթեր անշարժ գույքի կադաստրի պետական կոմիտեի Լոռու մարզային ստորաբաժանում, սույն որոշմից ծագող իրավունքների պետական գրանցում կատարելու և համայնքային սեփականության իրավունքի վկայական տրամադրելու համար:

Համայնքի ղեկավար



Ա.Հակոբյան

ՀՈՂԱՄԱՍԻ ՀԱՏԱԿԱԳԻԾ

Լուսաղբյուրի համայնք

Հողատեղաման հիմքը

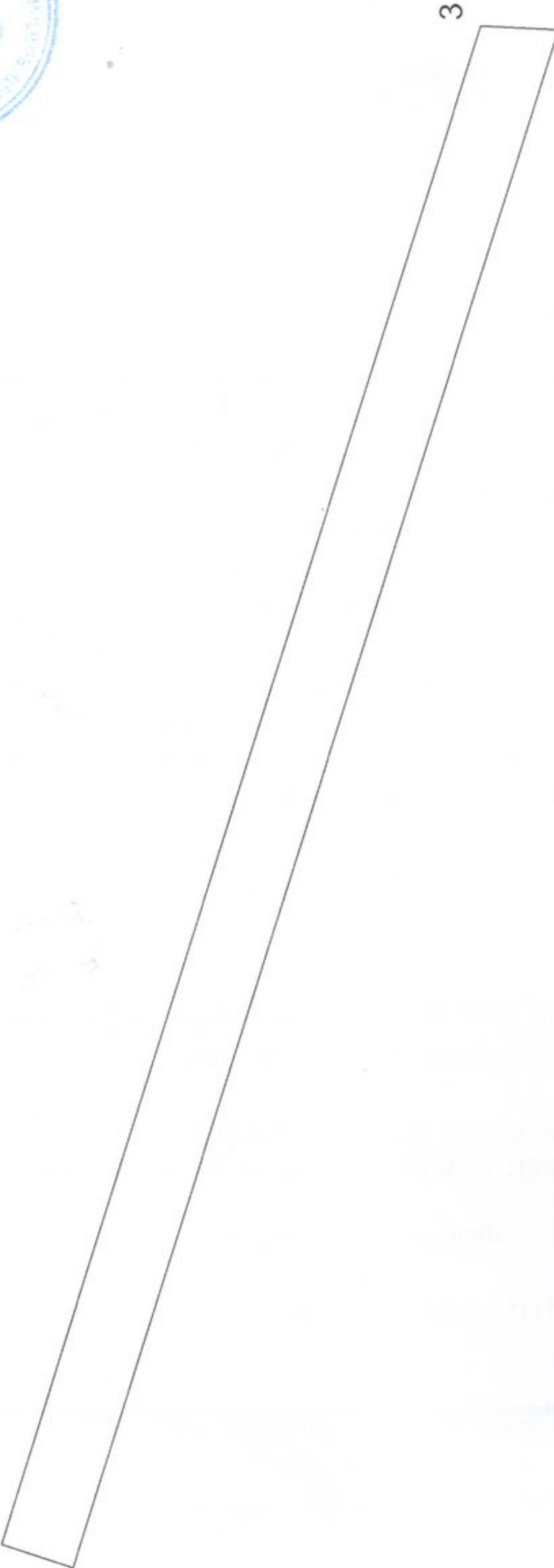
Մասշտաբ 1:2000

Լոռի

Լուսաղբյուր

2

1 սայցե




1

3

4

Մակերեսը (հա)	0.54357	Երթարձ ային (ընկման) կետեր	Կտորիքներ		Գծային չափերը	Սահմանակից սեփականատիրոջ (օգտագործողի) անուն, ազգանուն, (անվանումը)	Հանարժ ուտ հորանձաի հատակագիծ	Գործառնական նշանակությունը (անվանումը)	Երթարձ ային (ընկման) կետեր	Կտորիքներ		Գծային չափերը
			X	Y						X	Y	
Նապատակային նշանակությունը	Գյուղատնտեսական նշանակության	1	8418220.8544	4524866.4290	16.00	Ճանապարհ				X	Y	
Գործառնական նշանակությունը	Վարելահող	2	8418225.7541	4524881.6603	337.50	Հողամաս						
Հողամասը ծանրաբեռնված է	-	3	8418548.0576	4524781.5269	16.58	Հողամաս						
		4	8418547.4553	4524764.9605	342.00	Հողամաս						
		1	8418220.8544	4524866.4290								



Կատարող  Ա. ՍԱԲԱՆՅԱՆ 04.12.2017թ

Որակավորման վկայական  Ա. ՍԱԲԱՆՅԱՆ 19.09.2013թ

Մոմ Սարգսյան» Ա/Չ  Ա. ՍԱԲԱՆՅԱՆ 26.890934



ՀԱՅԱՍՏԱՆԻ ՀԱՆՐԱՊԵՏՈՒԹՅՈՒՆ
ԼՈՌՈՒ ՄԱՐԶ
ԼՈՒՍԱՂԲՅՈՒՐ ՀԱՄԱՅՆՔԻ ՂԵԿԱՎԱՐ

ՈՐՈՇՈՒՄ N 31

«06» դեկտեմբեր 2017 թ.

ՀՈՂԱՄԱՍԻՑ ՄԻԱՎՈՐԻ ԱՌԱՆՁՆԵՑՄԱՆ ԵՎ ՀԱՄԱՅՆՔԻ ՍԵՓԱԿԱՆՈՒԹՅԱՆ ԻՐԱՎՈՒՆՔԻ
ՊԵՏԱԿԱՆ ԳՐԱՆՑՄԱՆ ՄԱՍԻՆ

Ղեկավարվելով "Տեղական ինքնակառավարման մասին" ՀՀ օրենքի 43-րդ հոդվածով, ՀՀ հողային օրենսգրքի 5-րդ հոդվածի 5-րդ կետով, հիմք ընդունելով ՀՀ կառավարության 29.06.2005 թիվ 1020-Ն որոշումը՝

ՈՐՈՇՈՒՄ ԵՄ

1. Հաստատել ՀՀ կառավարության 29.06.2005 թիվ 1020-Ն որոշման 5-րդ հավելվածով Լուսաղբյուր համայնքին փոխանցված, համայնքային սեփականություն հանդիսացող 06-046-0229-0001 ծածկագրով գյուղատնտեսական նշանակության 3-րդ կարգի անջրտի վարելահողից առանձնացված 1.02595 հա հաղամասի սահմանները համաձայն սույն որոշման հավելվածը հանդիսացող հատակագծի:
2. Լուսաղբյուր համայնքի համայնքային սեփականություն հանդիսացող 06-046-0229-0001 ծածկագրով գյուղատնտեսական նշանակության 3-րդ կարգի անջրտի վարելահողից առանձնացված 1.02595 հա հաղամասը սույն որոշման հավելվածը հանդիսացող հատակագծի առանձնացնել որպես առանձին միավոր:
3. Դիմել ՀՀ կառավարությանն առընթեր անշարժ գույքի կադաստրի պետական կոմիտեի Լոռու մարզային ստորաբաժանում, սույն որոշմից ծագող իրավունքների պետական գրանցում կատարելու և համայնքային սեփականության իրավունքի վկայական տրամադրելու համար:

Համայնքի ղեկավար



Ա.Հակոբյան



ՀԱՅԱՍՏԱՆԻ ՀԱՆՐԱՊԵՏՈՒԹՅՈՒՆ
 ԼՈՒՈՒ ՄԱՐԶ
 ԼՈՒՍԱՂԲՅՈՒՐ ՀԱՄԱՅՆՔԻ ՂԵԿԱՎԱՐ

ՈՐՈՇՈՒՄ N 32

«06» դեկտեմբեր 2017 թ.

ՀՈՂԱՄԱՍԻՑ ՄԻԱՎՈՐԻ ԱՌԱՆՁՆԵՑՄԱՆ ԵՎ ՀԱՄԱՅՆՔԻ ՍԵՓԱԿԱՆՈՒԹՅԱՆ ԻՐԱՎՈՒՆՔԻ
 ՊԵՏԱԿԱՆ ԳՐԱՆՑՄԱՆ ՄԱՍԻՆ

Ղեկավարվելով "Տեղական ինքնակառավարման մասին" ՀՀ օրենքի 43-րդ հոդվածով, ՀՀ հողային օրենսգրքի 5-րդ հոդվածի 5-րդ կետով, հիմք ընդունելով ՀՀ կառավարության 29.06.2005 թիվ 1020-Ն որոշումը՝

ՈՐՈՇՈՒՄ ԵՄ

1. Հաստատել ՀՀ կառավարության 29.06.2005 թիվ 1020-Ն որոշման 5-րդ հավելվածով Լուսաղբյուր համայնքին փոխանցված, համայնքային սեփականություն հանդիսացող 06-046-0229-0001 ծածկագրով գյուղատնտեսական նշանակության 3-րդ կարգի անջրտի վարելահողից առանձնացված 1.02595 հա հաղամասի սահմանները համաձայն սույն որոշման հավելվածը հանդիսացող հատակագծի:
2. Լուսաղբյուր համայնքի համայնքային սեփականություն հանդիսացող 06-046-0229-0001 ծածկագրով գյուղատնտեսական նշանակության 3-րդ կարգի անջրտի վարելահողից առանձնացված 1.02595 հա հաղամասը սույն որոշման հավելվածը հանդիսացող հատակագծի առանձնացնել որպես առանձին միավոր:
3. Դիմել ՀՀ կառավարությանն առընթեր անշարժ գույքի կադաստրի պետական կոմիտեի Լոռու մարզային ստորաբաժանում, սույն որոշմից ծագող իրավունքների պետական գրանցում կատարելու և համայնքային սեփականության իրավունքի վկայական տրամադրելու համար:

Համայնքի ղեկավար



Ա.Հակոբյան



ՀԱՅԱՍՏԱՆԻ ՀԱՆՐԱՊԵՏՈՒԹՅՈՒՆ
ԼՈՒՈՒ ՄԱՐԶ
ԼՈՒՍԱՂԲՅՈՒՐ ՀԱՄԱՅՆՔԻ ՂԵԿԱՎԱՐ

ՈՐՈՇՈՒՄ N 33

«06» դեկտեմբեր 2017 թ.

ՀՈՂԱՄԱՍԻՑ ՄԻԱՎՈՐԻ ԱՌԱՆՁՆԵՑՄԱՆ ԵՎ ՀԱՄԱՅՆՔԻ ՍԵՓԱԿԱՆՈՒԹՅԱՆ ԻՐԱՎՈՒՆՔԻ
ՊԵՏԱԿԱՆ ԳՐԱՆՑՄԱՆ ՄԱՍԻՆ

Ղեկավարվելով "Տեղական ինքնակառավարման մասին" ՀՀ օրենքի 43-րդ հոդվածով, ՀՀ հողային օրենսգրքի 5-րդ հոդվածի 5-րդ կետով, հիմք ընդունելով ՀՀ կառավարության 29.06.2005 թիվ 1020-Ն որոշումը՝

ՈՐՈՇՈՒՄ ԵՄ

1. Հաստատել ՀՀ կառավարության 29.06.2005 թիվ 1020-Ն որոշման 5-րդ հավելվածով Լուսաղբյուր համայնքին փոխանցված, համայնքային սեփականություն հանդիսացող 06-046-0229-0001 ծածկագրով գյուղատնտեսական նշանակության 3-րդ կարգի անջրտի վարելահողից առանձնացված 1.36793 հա հաղամասի սահմանները համաձայն սույն որոշման հավելվածը հանդիսացող հատակագծի:
2. Լուսաղբյուր համայնքի համայնքային սեփականություն հանդիսացող 06-046-0229-0001 ծածկագրով գյուղատնտեսական նշանակության 3-րդ կարգի անջրտի վարելահողից առանձնացված 1.36793 հա հաղամասը սույն որոշման հավելվածը հանդիսացող հատակագծի առանձնացնել որպես առանձին միավոր:
3. Դիմել ՀՀ կառավարությանն առընթեր անշարժ գույքի կադաստրի պետական կոմիտեի Լոռու մարզային ստորաբաժանում, սույն որոշմից ծագող իրավունքների պետական գրանցում կատարելու և համայնքային սեփականության իրավունքի վկայական տրամադրելու համար:

Համայնքի ղեկավար



Ա.Հակոբյան

ՀՈՂԱՍԱՍԻ ՀԱՏԱԿԱԳԻԾ



Մասշտաբ 1:2000


Լուսաղբյուրի համայնք

Հողատեղագրման հիմքը

Լուսաղբյուր

Լուսաղբյուր

Լուսաղբյուր



Մակերեսը (հա)	1.36793	Երթարտի անի (թվան) կետեր	Կոորդինատները		Վանկային թիվը	Սահմանակից սեփականատիրոջ (օգտագործողի) անուն, ազգանուն, (անվանումը)	Համարը (ըստ հողատեղագրի)	Գործառնական նշանակությունը (անվանումը)	Երթարտի անի (թվան) կետեր	Կոորդինատները		Վանկային թիվը
			X	Y						X	Y	
Նախատեսված նշանակությունը	06-046-0229-0001	1	8418190.2313	4524771.2333	40.00	Ճանապարհ						
Գործառնական նշանակությունը	Վարելահող	2	8418202.4806	4524809.3116	342.00	Հողամաս						
		3	8418529.0814	4524707.8431	40.00	Հողամաս						
		4	8418516.8322	4524669.7648	342.00	Հողամաս						
Հողամասը ծանրաբեռնված է	-	1	8418190.2313	4524771.2333								



Կատարող: Ա. ՍԱԲԸՆՅԱՆ 04.12.2017թ

Որակավորման վկայական: 0301 19.09.2013թ

Պատվերի համար: 26.890934 Ա. ՍԱԲԸՆՅԱՆ



ՀԱՅԱՍՏԱՆԻ ՀԱՆՐԱՊԵՏՈՒԹՅՈՒՆ
 ԼՈՒՈՒ ՄԱՐԶ
 ԼՈՒՍԱՂԲՅՈՒՐ ՀԱՄԱՅՆՔԻ ՂԵԿԱՎԱՐ

ՈՐՈՇՈՒՄ N 34

«06» դեկտեմբեր 2017 թ.

ՀՈՂԱՄԱՍԻՑ ՄԻԱՎՈՐԻ ԱՌԱՆՁՆԵՑՄԱՆ ԵՎ ՀԱՄԱՅՆՔԻ ՍԵՓԱԿԱՆՈՒԹՅԱՆ ԻՐԱՎՈՒՆՔԻ ՊԵՏԱԿԱՆ ԳՐԱՆՑՄԱՆ ՄԱՍԻՆ

Ղեկավարվելով "Տեղական ինքնակառավարման մասին" ՀՀ օրենքի 43-րդ հոդվածով, ՀՀ հողային օրենսգրքի 5-րդ հոդվածի 5-րդ կետով, հիմք ընդունելով ՀՀ կառավարության 29.06.2005 թիվ 1020-Ն որոշումը՝

ՈՐՈՇՈՒՄ ԵՄ

1. Հաստատել ՀՀ կառավարության 29.06.2005 թիվ 1020-Ն որոշման 5-րդ հավելվածով Լուսաղբյուր համայնքին փոխանցված, համայնքային սեփականություն հանդիսացող 06-046-0229-0001 ծածկագրով գյուղատնտեսական նշանակության 3-րդ կարգի անջրտի վարելահողից առանձնացված 0.54966 հա հաղամասի սահմանները համաձայն սույն որոշման հավելվածը հանդիսացող հատակագծի:
2. Լուսաղբյուր համայնքի համայնքային սեփականություն հանդիսացող 06-046-0229-0001 ծածկագրով գյուղատնտեսական նշանակության 3-րդ կարգի անջրտի վարելահողից առանձնացված 0.54966 հա հաղամասը սույն որոշման հավելվածը հանդիսացող հատակագծի առանձնացնել որպես առանձին միավոր:
3. Դիմել ՀՀ կառավարությանն առընթեր անշարժ գույքի կադաստրի պետական կոմիտեի Լոռու մարզային ստորաբաժանում, սույն որոշմից ծագող իրավունքների պետական գրանցում կատարելու և համայնքային սեփականության իրավունքի վկայական տրամադրելու համար:

Համայնքի ղեկավար



Ա.Հակոբյան

ՀՈՂԱՍԱՍԻ ՀԱՏԱԿԱԳԻԾ



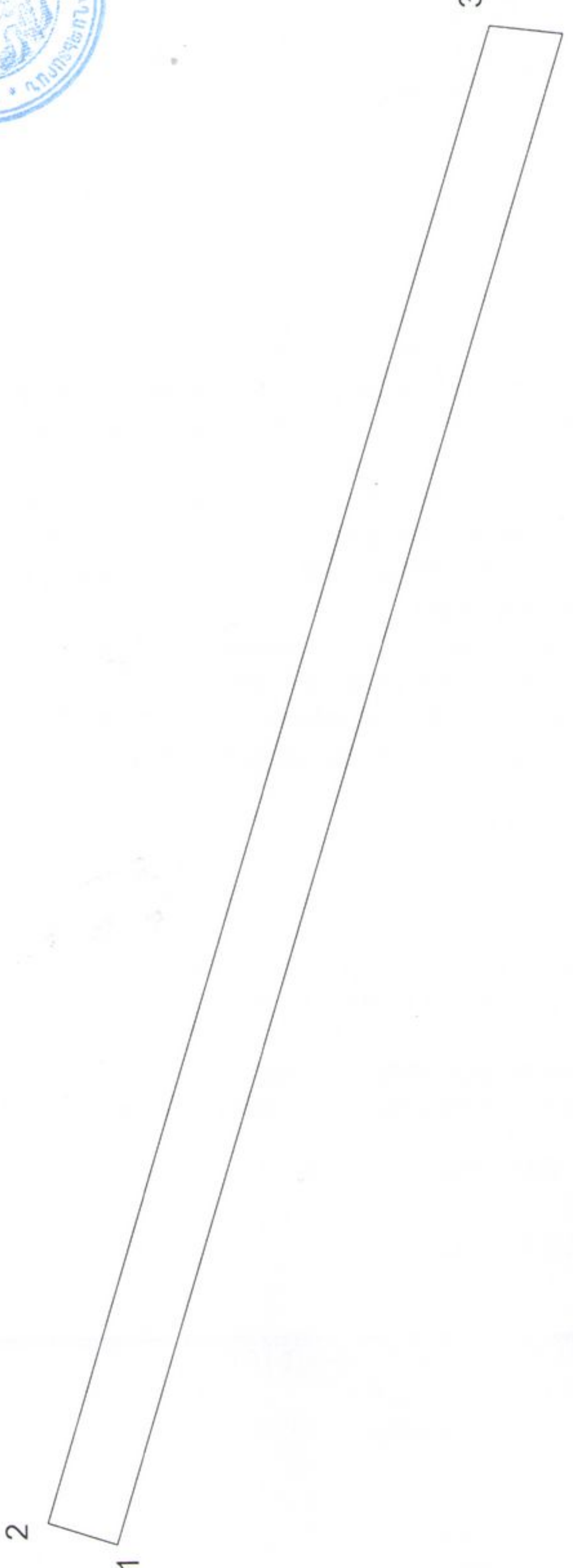
Մասշտաբ 1:2000

Նախագծի համայնք

Նախագծի համայնք

Նախագծի համայնք

Նախագծի համայնք



Մակերևույթ (հա)	0.54966	Երթարարձ ային (բեկման) կետեր	Կոորդինատները		Գծային չափերը	Սահմանակից սեփականատիրոջ (օգտագործողի) անուն և, ազգանուն, (անվանումը)	Համարը ուստ հորանակի հատակագծի	Գործառնական նշանակությունը (անվանումը)	Երթարարձ ային (բեկման) կետեր	Կոորդինատները		Գծային չափերը
			X	Y						X	Y	
Նախատեսված նշանակությունը	Գյուղատնտեսական նշանակության	1	8418185.3316	4524756.0020	16.00	Ճանապարհ				X	Y	
Գործառնական նշանակությունը	Վարելահող	2	8418190.2313	4524771.2333	342.00	Հողամաս						
		3	8418516.8322	4524669.7648	16.27	Հողամաս						
Հողամասը ձանրարեցնված է		4	8418514.9049	4524653.6100	345.11	Հողամաս						
		1	8418185.3316	4524756.0020								



Կատարող  Ա. ՍԱԲԸՍՅԱՆ 04.12.2017թ

Օրակազմի վկայական  Ա. ՍԱԲԸՍՅԱՆ 19.09.2013թ

Վարչական» Ա/Շ 26.890934  Ա. ՍԱԲԸՍՅԱՆ



ՀԱՅԱՍՏԱՆԻ ՀԱՆՐԱՊԵՏՈՒԹՅՈՒՆ
ԼՈՌՈՒ ՄԱՐԶ
ԼՈՒՍԱՂԲՅՈՒՐ ՀԱՄԱՅՆՔԻ ՂԵԿԱՎԱՐ

ՈՐՈՇՈՒՄ N 35

«06» դեկտեմբեր 2017 թ.

ՀՈՂԱՄԱՍԻՑ ՄԻԱՎՈՐԻ ԱՌԱՆՁՆԵՑՄԱՆ ԵՎ ՀԱՄԱՅՆՔԻ ՍԵՓԱԿԱՆՈՒԹՅԱՆ ԻՐԱՎՈՒՆՔԻ
ՊԵՏԱԿԱՆ ԳՐԱՆՑՄԱՆ ՄԱՍԻՆ

Ղեկավարվելով "Տեղական ինքնակառավարման մասին" ՀՀ օրենքի 43-րդ հոդվածով, ՀՀ հողային օրենսգրքի 5-րդ հոդվածի 5-րդ կետով, հիմք ընդունելով ՀՀ կառավարության 29.06.2005 թիվ 1020-Ն որոշումը՝

ՈՐՈՇՈՒՄ ԵՄ

1. Հաստատել ՀՀ կառավարության 29.06.2005 թիվ 1020-Ն որոշման 5-րդ հավելվածով Լուսաղբյուր համայնքին փոխանցված, համայնքային սեփականություն հանդիսացող 06-046-0229-0001 ծածկագրով գյուղատնտեսական նշանակության 3-րդ կարգի անջրտի վարելահողից առանձնացված 1.04404 հա հաղամասի սահմանները համաձայն սույն որոշման հավելվածը հանդիսացող հատակագծի:
2. Լուսաղբյուր համայնքի համայնքային սեփականություն հանդիսացող 06-046-0229-0001 ծածկագրով գյուղատնտեսական նշանակության 3-րդ կարգի անջրտի վարելահողից առանձնացված 1.04404 հա հաղամասը սույն որոշման հավելվածը հանդիսացող հատակագծի առանձնացնել որպես առանձին միավոր:
3. Դիմել ՀՀ կառավարությանն առընթեր անշարժ գույքի կադաստրի պետական կոմիտեի Լոռու մարզային ստորաբաժանում, սույն որոշմից ծագող իրավունքների պետական գրանցում կատարելու և համայնքային սեփականության իրավունքի վկայական տրամադրելու համար:

Համայնքի ղեկավար



Ա.Հակոբյան



ՀԱՅԱՍՏԱՆԻ ՀԱՆՐԱՊԵՏՈՒԹՅՈՒՆ
ԼՈՒՈՒ ՄԱՐԶ
ԼՈՒՍԱՂԲՅՈՒՐ ՀԱՄԱՅՆՔԻ ՂԵԿԱՎԱՐ

ՈՐՈՇՈՒՄ N 36

«06» դեկտեմբեր 2017 թ.

ՀՈՂԱՄԱՍԻՑ ՄԻԱՎՈՐԻ ԱՌԱՆՁՆԵՑՄԱՆ ԵՎ ՀԱՄԱՅՆՔԻ ՍԵՓԱԿԱՆՈՒԹՅԱՆ ԻՐԱՎՈՒՆՔԻ
ՊԵՏԱԿԱՆ ԳՐԱՆՑՄԱՆ ՄԱՍԻՆ

Ղեկավարվելով "Տեղական ինքնակառավարման մասին" ՀՀ օրենքի 43-րդ հոդվածով, ՀՀ հողային օրենսգրքի 5-րդ հոդվածի 5-րդ կետով, հիմք ընդունելով ՀՀ կառավարության 29.06.2005 թիվ 1020-Ն որոշումը՝

ՈՐՈՇՈՒՄ ԵՄ

1. Հաստատել ՀՀ կառավարության 29.06.2005 թիվ 1020-Ն որոշման 5-րդ հավելվածով Լուսաղբյուր համայնքին փոխանցված, համայնքային սեփականություն հանդիսացող 06-046-0229-0001 ծածկագրով գյուղատնտեսական նշանակության 3-րդ կարգի անջրտի վարելահողից առանձնացված 9.50424 հա հաղամասի սահմանները համաձայն սույն որոշման հավելվածը հանդիսացող հատակագծի:
2. Լուսաղբյուր համայնքի համայնքային սեփականություն հանդիսացող 06-046-0229-0001 ծածկագրով գյուղատնտեսական նշանակության 3-րդ կարգի անջրտի վարելահողից առանձնացված 9.50424 հա հաղամասը սույն որոշման հավելվածը հանդիսացող հատակագծի առանձնացնել որպես առանձին միավոր:
3. Դիմել ՀՀ կառավարությանն առընթեր անշարժ գույքի կադաստրի պետական կոմիտեի Լոռու մարզային ստորաբաժանում, սույն որոշմից ծագող իրավունքների պետական գրանցում կատարելու և համայնքային սեփականության իրավունքի վկայական տրամադրելու համար:

Համայնքի ղեկավար



Ա.Հակոբյան

ՀՈՂԱՄԱՍԻ ՀԱՏԱԿԱԳԻԾ


Հողատեղամասի հիմքը

Լուսաղբյուրի համայնք

Լոռի մարզ

Լուսաղբյուր համայնք

Մասշտաբ 1:5000



Մակերեսը (հա)	9.50424	Երթարձր ալին կետեր	Կոորդինատները		Գծային չափերը	Սահմանակից սեփականատիրոջ (օգտագործողի) անուն, ազգանուն, (անվանումը)	Հանարձր ըստ հողատեղամասի	Գործառնական նշանակությունը (անվանումը)	Երթարձր ալին կետեր	Կոորդինատները		Գծային չափերը
			X	Y						X	Y	
Օձովագիղը	06-046-0229-0001	1	8418102.0798	4524497.2035	241.86	Ճանապարհ						
Նապատակային նշանակությունը	Գյուղատնտեսական նշանակություն	2	8418176.1447	4524727.4433	350.95	Հողամաս						
Գործառնական նշանակությունը	Վարելահող	3	8418511.2912	4524623.3198	268.81	Հողամաս						
Հողամասը ծանրաբեռնված է	-	4	8418479.4474	4524356.4041	402.78	Հողամաս						
		1	8418102.0798	4524497.2035								



Կատարող Ա. ՍԱԲԱՍՅԱՆ 04.12.2017թ

Որակապիտան վկայական 19.09.2013թ

Վերականգնող Ա. ՍԱԲԱՍՅԱՆ

Վերականգնողի հասցե 26.890934