



ՀԱՅԱՍՏԱՆԻ ՀԱՆՐԱՊԵՏՈՒԹՅՈՒՆ ԼՈՒԻ ՄԱՐԶ ԳՈՒԳԱՐՔԻ ՀԱՄԱՅՆՔԱՊԵՏԱՐԱՆ

ՀՀ Լոռու մարզի Գուգարք գյուղ, Հեռ. 5-24-76

N 12

18 հունվար 2018թ.

ՀՀ ԼՈՒՈՒ ՄԱՐԶՊԵՏԱՐԱՆ
ՄԱՐԶՊԵՏ
ԱՐԹՈՒՐ ՆԱԼԲԱՆԴՅԱՆԻՆ

Հարգելի պարոն Նալբանդյան.

Ներկայացնում եմք Գուգարք համայնքի ղեկավարի
162-171 որոշումները:

ՀԱՄԱՅՆՔԻ ՂԵԿԱՎԱՐ

Աշոտ Աշուրյան



ՀԱՅԱՍՏԱՆԻ ՀԱՆՐԱՊԵՏՈՒԹՅՈՒՆ
ԼՈՌՈՒ ՄԱՐԶ
ԳՈՒԳԱՐՔ ՀԱՄԱՅՆՔԻ ՂԵԿԱՎԱՐ

Ո Ր Ո Շ ՈՒ Մ N 162
30 հոկտեմբերի 2017


ՍՈՑԻԱԼՈՒԹՅՈՒՆ ՏԱԼՈՒ ՄԱՍԻՆ

*Հիմք ընդունելով «Տեղական ինքնակառավարման մասին» Հայաստանի
Հանրապետության օրենքի N 48 հոդվածի 1-ին մասի 2-րդ կետը՝*

Գուգարքի ներքոհիշյալ բնակիչներին տալ դրամական օգնություն.

1. Մելինե Գյոզայան – 60000դր
2. Լարիսա Առաքելյան – 50000դր.
3. Ծովինար Վահրամյան – 80000դր.
4. Ռուդիկ Պողոսյան – 50000դր.
5. Համեստ Ալավերդյան – 70000դր.:

ԳՈՒԳԱՐՔ ՀԱՄԱՅՆՔԻ ՂԵԿԱՎԱՐ՝



Ա.ԱՇՈՒՂՅԱՆ



**ՀԱՅԱՍՏԱՆԻ ՀԱՆՐԱՊԵՏՈՒԹՅԱՆ ԼՈՒՈՒ ՄԱՐԶԻ
ԳՈՒԳԱՐՔ ՀԱՄԱՅՆՔԻ ՂԵԿԱԿԱՐ**

Ո Ր Ո Շ ՈՒ Մ

« 01 » _____ 11 _____ 2017 թվականի N 163

06-031-0049-0002 ԾԱԾԿԱԳՐԻ ՏԱԿ ԳՏՆՎՈՂ ԲՆԱԿԵԼԻ ՏԱՆ , ՕԺԱՆՂԱԿ
ՇԻՆՈՒԹՅԱՆ ԵՎ ՀՈՂԱՄԱՍԻ ՆԿԱՏՄԱՄԲ ՍԵՓԱԿԱՆՈՒԹՅԱՆ ԻՐԱՎՈՒՆՔԸ
ՃԱՆԱԶԵԼՈՒ ՄԱՍԻՆ

Ղեկավարվելով Տեղական ինքնակառավարման մասին ՀՀ օրենքի 43-րդ հոդվածով, Իրավունք հաստատող փաստաթղթերը չպահպանված անհատական բնակելի տների կարգավիճակի մասին ՀՀ օրենքի 2-րդ և 3-րդ հոդվածներով, ՀՀ ՀՕ 60-րդ և 64-րդ հոդվածներով, Ինքնական կառուցված շենքերի, շինությունների և ինքնական զբաղեցրած հողամասերի իրավական կարգավիճակի մասին ՀՀ ՀՕ 510-Ն օրենքի 7 հոդվածով և հիմք ընդունելով ըստ օրենքի ժառանգության իրավունքի սեղ.5126, 30/10/2017 թվականի վկայագիրը

ՈՐՈՇՈՒՄ ԵՄ

1. Գուգարք համայնքի 06-031-0049-0002 ծածկագրի տակ գտնվող 0.08035 հա փաստացի օգտագործվող հողամասի նկատմամբ օրենքի ուժով ճանաչել Միհրան Մարտունի Հարությունյանի / ծնված 23/02/1972թ/ սեփականության իրավունքը
2. Հողամասը չի գտնվում ինժեներատրանսպորտային օբյեկտների օտարման կամ անվտանգության գոտիներում, չի գտնվում ՀՀ ՀՕ 60-րդ հոդվածով սահմանված հողամասերի ցանկում, հողամասի սեփականության իրավունքի ճանաչումը չի սահմանափակում այլ անձանց իրավունքները և /կամ/ չի առաջացնում սերվիտուտ:
3. Ճանաչել 06-031-0003-0011 ծածկագրի տակ գտնվող 0,08035 հա բնակելի տան կառուցման և սպասարկման հողամասում գտնվող այլ անձանց իրավունքները և օրենքով պահանջվող շահերը չխախտող, առանց քաղաքաշինական նորմերի ու կանոնների էական խախտումների իրականացրած և հարկադիր սերվիտուտ պահանջելու իրավունք չառաջացնող մինչև 2001 թվականը կառուցված 179.33 քմ բնակելի տան , 85.24 քմ ավտոտնակի նկատմամբ Միհրան Մարտունի Հարությունյանի / ծնված 23/02/1972թ/ սեփականության իրավունքը:
4. Հողամասի սահմանները որոշվում են համայնքի ղեկավարի կողմից հաստատված հատակագծով:
5. Անշարժ գույքին տրամադրել փոստային հասցե՝ Գուգարք համայնք, 12 փողոց, 4 բնակելի տուն:
6. Ուժը կորցրած ճանաչել 30/10/2000 թվականին տրված քաղվածքը:



Համայնքի ղեկավար

Ա. ԱՇՈՒՂՅԱՆ



ՀԱՅԱՍՏԱՆԻ ՀԱՆՐԱՊԵՏՈՒԹՅՈՒՆ
ԼՈՒՈՒՒ ՄԱՐԶ
ԳՈՒԳԱՐՔ ՀԱՄԱՅՆՔԻ ՂԵԿԱՎԱՐ

03 նոյեմբերի 2017թ.


ՈՐՈՇՈՒՄ No 164

ՀՀ ԼՈՒՈՒՒ ՄԱՐԶԻ ԳՈՒԳԱՐՔԻ ԿԱԴԱՍՏՐԱՅԻՆ ՔԱՐՏԵԶԻ 06-031-0012-0081 ԾԱԾԿԱԳՐԻ՝ ԱՐԱՄ ՍՊԱՐՏԱԿԻ ԶՈՒԼՀԱԿՅԱՆԻՆ ՊԱՏԿԱՆՈՂ ԲՆԱԿԵԼԻ ՏԱՆ ՃՇՏՎԱԾ ՓՈՍՏԱՅԻՆ ՀԱՍՑԵՆ ՀԱՍՏԱՏԵԼՈՒ ՄԱՍԻՆ

Ղեկավարվելով <<Տեղական ինքնակառավարման մասին>> Հայաստանի Հանրապետության օրենքի 35 հոդվածի 1-ին մասի 22 կետով, Հայաստանի Հանրապետության կառավարության 29.12.2005թ. N 2387-Ն որոշումով՝ որոշում եմ.

Գուգարքի կադաստրային քարտեզի 06-031-0012-0081 ծածկագրի՝ Արամ Սպարտակի Զուլիակյանին (մահացած 13.10.2017թ.) պատկանող բնակելի տան համար (անշարժ գույքի սեփականության իրավունքի վկայական 1946135, տրվ. 14.12.2011թ.) հաստատել հետևյալ ճշտված փոստային հասցեն՝
գ. Գուգարք Կոտեջային 3 փողոց, բնակարան 1/ 1:

Գուգարքի համայնքի ղեկավար՝



Ա. ԱՇՈՒՂՅԱՆ



ՀԱՅԱՍՏԱՆԻ ՀԱՆՐԱՊԵՏՈՒԹՅԱՆ ԼՈՒՈՒ ՄԱՐԶԻ
ԳՈՒԳԱՐՔ ՀԱՄԱՅՆՔԻ ՂԵԿԱԿԱՐ

ՀՀ Լոռու մարզ, Գուգարքի գյուղական համայնք

Ո Ր Ո Շ ՈՒ Մ

«06» 11 2017 թվականի N 165

06-031-0011-0006 Ծածկագրի ՏԱԿ զՏՆԿՈՂ ԲՆԱԿԵԼԻ ՏԱՆ ԵՎ ՀՈՂԱՍԱՍԻ
ՆԿԱՏՄԱՍԲ ՍԵՓԱԿԱՆՈՒԹՅԱՆ ԻՐԱՎՈՒՆՔԸ ՃԱՆԱՉԵԼՈՒ ՄԱՍԻՆ

Ղեկավարվելով Տեղական ինքնակառավարման մասին ՀՀ օրենքի 38-րդ հոդվածով, Իրավունք հաստատող փաստաթղթերը չպահպանված անհատական բնակելի տների կարգավիճակի մասին ՀՀ օրենքի 1-ին և 3-րդ հոդվածներով, ՀՀ կառավարության 12/08/2010թ թիվ 1004-Ն որոշմամբ, ՀՀ ՀՕ 60-րդ և 64-րդ հոդվածներով և ՀՀ կառավարության 2005թ. Դեկտեմբերի 29-ի թիվ 2387-Ն որոշմամբ

ՈՐՈՇՈՒՄ ԵՄ

1. Գուգարք համայնքի 06-031-0011-0006 ծածկագրի տակ գտնվող 0.03146 հա փաստացի օգտագործվող հողամասի նկատմամբ օրենքի ուժով ճանաչել վարուժան Արտուշի Վարդանյանի /ծնված 1958թ/ սեփականության իրավունքը:
2. Հողամասը չի գտնվում ինժեներապարանսպորտային օբյեկտների օտարման կամ անվտանգության գոտիներում, չի գտնվում ՀՀ ՀՕ 60-րդ հոդվածով սահմանված հողամասերի ցանկում, հողամասի սեփականության իրավունքի ճանաչումը չի սահմանափակում այլ անձանց իրավունքները և /կամ/ չի առաջացնում սերվիտուտ:
3. Հողամասի գործառնական նշանակությունը՝ բնակելի կառուցապարման:
4. Ճանաչել 06-031-0011-0006 ծածկագրի տակ գտնվող 0.03146 հա բնակելի տան կառուցման և սպասարկման հողամասում գտնվող այլ անձանց իրավունքները և օրենքով պահանջվող շահերը չխախտող, առանց քաղաքաշինական նորմերի ու կանոնների էական խախտումների իրականացրած և հարկադիր սերվիտուտ պահանջելու իրավունք չառաջացնող 1992-1993թթ կառուցված 77.16 քմ բնակելի տան նկատմամբ Վարուժան Արտուշի Վարդանյանի /ծնված 1958թ/ սեփականության իրավունքը:
5. Հողամասի սահմանները որոշվում են համայնքի ղեկավարի կողմից հաստատված հատկազոտով:
6. Անշարժ գույքին տրամադրել փոստային հասցե՝ Գուգարք համայնք, Բենեդիկտյան և Երվանդ Կ. Բյ փողոց, 24 բնակելի տուն:

Համայնքի ղեկավար



(Handwritten signature)

Ա. Աշուղյան



ՀԱՅԱՍՏԱՆԻ ՀԱՆՐԱՊԵՏՈՒԹՅՈՒՆ
 ԼՈՌՈՒ ՄԱՐԶ
 ԳՈՒԳԱՐՔԻ ՀԱՄԱՅՆՔԱՊԵՏԻ

07.11. 2017թ.

ՈՐՈՇՈՒՄ No 166

ՀԱՇՎԻ ԱՌՆԵԼՈՎ ՀՀ ԼՈՌՈՒ ՄԱՐԶԻ ԳՈՒԳԱՐՔ ՀԱՄԱՅՆՔԻ ԲՆԱԿԻՉՆԵՐ ՀԱՐՈՒԹՅՈՒՆ ՄԻՔԱԵԼԻ ՋԱԼԱԼՅԱՆԻ, ՌՈԶԱ ՎԱԶԳԵՆԻ ԱՌԱՔԵԼՅԱՆԻ, ԱՆՆԱ ՀԱՐՈՒԹՅՈՒՆԻ ՋԱԼԱԼՅԱՆԻ, ՀԱՅԿ ՀԱՐՈՒԹՅՈՒՆԻ ՋԱԼԱԼՅԱՆԻ ԵՎ ՄԻՇԱ ՀԱՐՈՒԹՅՈՒՆԻ ՋԱԼԱԼՅԱՆԻ ԳԻՄՈՒՄԸ, ՈՐՈՎ ՆՐԱՆՔ ՀՐԱԺԱՐՎՈՒՄ ԵՆ ԻՐԵՆՅ ԱՆՎԱՍԲ ՍԵՓԱԿԱՆԱՇՆՈՐՀՎԱԾ ԳՈՒԳԱՐՔԻ ԿԱԴԱՍՏՐԱՅԻՆ ՔԱՐՏԵԶԻ 0245-0066 ԾԱԾԿԱԳՐԻ 1676թմ ՎԱՐԵԼԱՀՈՂԻՑ ԵՎ

Ղեկավարվելով ՀՀ հողային օրենսգրքի 101 հոդվածի 1-ին կետով:

ՈՐՈՇՈՒՄ ԵՄ.

Գուգարքի կադաստրային քարտեզի 0245-0066 ծածկագրի 1676թմ վարելահողը, որը համարվել է Հարություն Ջալալյանի, Ռոզա Առաքելյանի, Աննա Ջալալյանի, Հայկ Ջալալյանի և Միշա Ջալալյանի համատեղ սեփականությունը, ճանաչել որպես համայնքային սեփականություն:

Միջնորդել ՀՀ կառավարությանն առընթեր անշարժ գույքի կադաստրի վարչության Վանաձորի տարածքային ստորաբաժանման ղեկավարությանը կատարելու համապատասխան փոփոխություն և Գուգարքի կադաստրային քարտեզի 0245-0066 ծածկագրի 1676թմ վարելահողը գրանցել որպես համայնքային սեփականություն:

Գուգարքի համայնքապետ



Ա. ԱՇՈՒԴՅԱՆ



ՀԱՅԱՍՏԱՆԻ ՀԱՆՐԱՊԵՏՈՒԹՅՈՒՆ
 ԼՈՌՈՒՒ ՄԱՐԶ
 ԳՈՒԳԱՐՔԻ ՀԱՄԱՅՆՔԱՊԵՏԻ

07 11 2017թ.

ՈՐՈՇՈՒՄ No 167


ՀՀ ԼՈՌՈՒՒ ՄԱՐԶԻ ԳՈՒԳԱՐՔԻ ԿԱԴԱՍՏՐԱՅԻՆ ՔԱՐՏԵԶԻ 06-031-0061-0035 ԾԱԾԿԱԳՐԻՑ 29.4քմ ՄԱԿԵՐԵՍՈՎ ՀՈՂԱՏԱՐԱԾՔԻ ՆԿԱՏԱՄԱՔ ՀԱՄԱՅՆՔԻ ՍԵՓԱԿԱՆՈՒԹՅԱՆ ԻՐԱՎՈՒՆՔԻ ԳՐԱՆՑՄԱՆ ԵՎ ԳՈՒՅՔԻՆ ՓՈՍՏԱՅԻՆ ՀԱՍՑԵ ՏՐԱՄԱԴՐԵԼՈՒ ՄԱՍԻՆ.

Ղեկավարվելով ՀՀ հողային օրենսգրքի 53 հոդվածի 1-ին կետով, ՀՀ կառավարության 29.12.2005թ. N 2387Ն որոշմամբ, «Իրավական ակտերի մասին» ՀՀ օրենքի 72-րդ հոդվածով՝

ՈՐՈՇԵՑԻ.

1. Գուգարքի կադաստրային քարտեզի 06-031-0061-0035 ծածկագրից (համաձայն հատակագծի) 29.4քմ մակերեսով ընդհանուր օգտագործման հողատարածքի նկատմամբ ճանաչել Գուգարք համայնքի սեփականության իրավունքը:
 Միջնորդել անշարժ գույքի կադաստրի Լոռու մարզի տարածքային ստորաբաժանման ղեկավարությանը կատարելու համապատասխան գրանցում:
2. Գույքին տրամադրել հետևյալ փոստային հասցեն՝
- գ. Գուգարք 1 փողոց 14/43
3. Ուժը կորցրած ճանաչել համայնքապետի 05.10.2017թ. N 147 որոշումը:

Գուգարքի համայնքապետ



Ա. ԱՇՈՒՂՅԱՆ



ՀԱՅԱՍՏԱՆԻ ՀԱՆՐԱՊԵՏՈՒԹՅՈՒՆ
ԼՈՌՈՒ ՄԱՐԶ
ԳՈՒԳԱՐՔ ՀԱՄԱՅՆՔԻ ՂԵԿԱՎԱՐ

Ո Ր Ո Շ ՈՒ Մ N 168
10 նոյեմբերի 2017

ՍՈՑՕԳՆՈՒԹՅՈՒՆ ՏԱԼՈՒ ՄԱՍԻՆ

*Հիմք ընդունելով «Տեղական ինքնակառավարման մասին» Հայաստանի
Հանրապետության օրենքի N 48 հոդվածի 1-ին մասի 2-րդ կետը՝*

Գուգարքի ներքոհիշյալ բնակիչներին տալ դրամական օգնություն.

1. Միրանուշ Ղասարյան – 20000դր.
2. Միշա Մադոյան – 50000դր.
3. Արեն Հարությունյան – 60000դր.
4. Ռիմա Պողոսյան – 100000դր.:

ԳՈՒԳԱՐՔ ՀԱՄԱՅՆՔԻ ՂԵԿԱՎԱՐ



Ա.ԱՇՈՒՂՅԱՆ



ՀԱՅԱՍՏԱՆԻ ՀԱՆՐԱՊԵՏՈՒԹՅՈՒՆ
 ԼՈՌՈՒԻ ՄԱՐԶ
 ԳՈՒԳԱՐՔԻ ՀԱՄԱՅՆՔԱՊԵՏԻ

10 11. 2017թ.

ՈՐՈՇՈՒՄ No 169

ՀՀ ԼՈՌՈՒԻ ՄԱՐԶԻ ԳՈՒԳԱՐՔԻ ԿԱԴԱՍՏՐԱՅԻՆ ԶԱՐԿԵԶԻ 06-031-0224-0262 ԾԱԾԿԱԳՐԻ 0.05772հա ՎԱՐԵԼԱՀՈՂԻ ՆԿԱՏԱՄԲ ՍՏՅՈՊԱ ԻՎԱՆԻ ԱՇՈՒՂՅԱՆԻ, ԱԼՎԱՐԴ ՅՈՒՍԿԻ ԱՇՈՒՂՅԱՆԻ, ՎԱԶԵ ՍՏՅՈՊԱՅԻ ԱՇՈՒՂՅԱՆԻ ԵՎ ՎՐԵԺ ՍՏՅՈՊԱՅԻ ԱՇՈՒՂՅԱՆԻ ՀՈՂՀԱՏԿԱՑՄԱՆ ՓԱՏԱԹՂԹԵՐԻ ՀԻՄՔԵՐԸ ՎԵՐԱԿԱՆԳՆԵԼՈՒ, ՆՐԱՆՑ ՀԱՍԱՏԵՂ ՍԵՓԱԿԱՆՈՒԹՅԱՆ ԻՐԱՎՈՒՆՔԸ ՃԱՆԱՉԵԼՈՒ ՍԱՄԻՆ.

Հիմք ընդունելով Ստյոպա Աշոտյանի դիմումը, Գուգարքի գյուղատրիքի հողերի սեփականաշնորհման հանձնաժողովի 21.11.1991թ. N 11 որոշումը, «Մել և Սիլ» գեոդեզիայի և քարտեզագրման կենտրոն ՄՊԸ-ի կողմից տրամադրված հատակագիծը՝

ՈՐՈՇՈՒՄ ԵՄ.

Վերականգնել Գուգարքի կադաստրային քարտեզի 06-031-0224-0262 ծածկագրի 0.05772հա վարելահողի նկատմամբ Ստյոպա Իվանի Աշոտյանի, Ալվարդ Յուսկի Աշոտյանի, Վաչե Ստյոպայի Աշոտյանի և Վրեժ Ստյոպայի Աշոտյանի հողհատկացման փաստաթղթերի հիմքերը, ճանաչել նրանց համատեղ սեփականության իրավունքը վերոհիշյալ վարելահողի նկատմամբ:

Գուգարքի համայնքապետ



Ա. Ա. ԱՇՈՒՂՅԱՆ



ՀԱՅԱՍՏԱՆԻ ՀԱՆՐԱՊԵՏՈՒԹՅՈՒՆ
ԼՈՒՈՒՒ ՄԱՐԶ
ԳՈՒԳԱՐՔԻ ՀԱՄԱՅՆՔԱՊԵՏԻ

16 11. 2017թ.

ՈՐՈՇՈՒՄ No 170

ՀՀ ԼՈՒՈՒՒ ՄԱՐԶԻ ԳՈՒԳԱՐՔԻ ԿԱԴԱՍՏՐԱՅԻՆ ԶԱՐՏԵԶԻ 06-031-0011-0006 ՃԱՆԿԱԳՐԻ, ՎԱՐՈՒԺԱՆ ԱՐՏՈՒՇԻ ՎԱՐԴԱՆՅԱՆԻՆ ՊԱՏԿԱՆՈՂ (ՀԱՄԱՁԱՅՆ ԱՆՇԱՐԺ ԳՈՒՅՔԻ ՍԵՓԱԿԱՆՈՒԹՅԱՆ ԻՐԱՎՈՒՆԻՔԻ N 09112017-06-0016 ՎԿԱՅԱԿԱՆԻ) ԲՆԱԿԵԼԻ ՏԱՆ ՃՇՏՎԱԾ ՓՈՍՏԱՅԻՆ ՀԱՍՅԵՆ ՀԱՍՏԱՏԵԼՈՒ ՄԱՍԻՆ.

Ղեկավարվելով «Տեղական ինքնակառավարման մասին» ՀՀ օրենքի 35 հոդվածի 1-ին մասի 22 կետով, ՀՀ կառավարության 29.12.2005թ. N 2387Ն որոշմամբ՝

ՈՐՈՇԵՑԻ.

Գուգարքի կադաստրային քարտեզի 06-031-0011-0006 ծածկագրի, Վարուժան Արտուշի Վարդանյանին պատկանող բնակելի տան համար հաստատել հետևյալ ճշտված փոստային հասցեն՝

գ. Գուգարք Էներգետիկների 4-րդ փողոց տուն 23

Գուգարքի համայնքապետ՝

Ա. ԱՇՈՒՂՅԱՆ



ՀԱՅԱՍՏԱՆԻ ՀԱՆՐԱՊԵՏՈՒԹՅՈՒՆ
 ԼՈՌՈՒՒ ՄԱՐԶ
 ԳՈՒԳԱՐՔԻ ՀԱՍԱՅՆՔԱՊԵՏԻ

21.11.2017թ.

ՈՐՈՇՈՒՄ No 171.


ՀՀ ԼՈՌՈՒՒ ՄԱՐԶԻ ԳՈՒԳԱՐՔԻ ԿՈՏԵՋԱՅԻՆ ԹԱՂԱՍԱՍԻ 2-րդ ՓՈՂՈՑԻ 10/4 ՏԱՆ ԲՆԱԿՉՈՒՎԻ ՄԵԼԱՆՅԱ ՄԻՆԻՍՏԻ ՇԱՀԻՆՅԱՆԻՆ ԻՐ ԿՈՏԵՋԻ ՉԲԱՐՔՅՐԱԾ ԵՎ ՍՊԱՍԱՐԿՄԱՆ ՀԱՄԱՐ ՆԱԽԱՏԵՍՎԱԾ ՀՈՂԱՏԱՐԱԾՔԸ ԱՆՀԱՏՈՒՅՑՑՄԱՆ ՄԵՓԱԿԱՆՈՒԹՅԱՆ ԻՐԱՎՈՒՆՔՈՎ ՀԱՏԿԱՅՆԵԼՈՒ, ԿԱՌՈՒՅՎԱԾ ԿԱՌՈՒՅՑՆԵՐՆ ՕՐԻՆԱԿԱՆ ՃԱՆԱՉԵԼՈՒ ԵՎ ԳՈՒՅՔԻ ՓՈՍՏԱՅԻՆ ՀԱՍՅԵՆ ՀԱՍՏԱՏԵԼՈՒ ՄԱՍԻՆ:

Ղեկավարվելով ՀՀ հողային օրենսգրքի 63 հոդվածի 1-ին կետով, ՀՀ կառավարության 08.05.2003թ. N 714 Ն որոշման «Է» կետով, 26.12.2002թ. ՀՀ ՀՕ 510 Ն օրենքի դրույթներով, «Իրավունք հաստատող փաստաթղթերը չպահպանված անհատական բնակելի տների կարգավիճակի մասին» ՀՀ օրենքի 1-ին և 3-րդ հոդվածներով, ՀՀ կառավարության 29.12.2005թ. N 2387 Ն որոշմամբ, «Իրավական ակտերի մասին» ՀՀ օրենքի 72-րդ հոդվածով՝

ՈՐՈՇԵՑԻ.

1. Գուգարքի կադաստրային քարտեզի 06-031-0012-0069 ծածկագրի 109.62քմ (որից 32.34քմ-ը որպես սեփականություն, իսկ 77.28քմ-ը որպես ընդհանուր բաժնային սեփականություն Գուգարքի Կոտեջային 2-րդ փողոցի 10/2 հասցեի բնակիչների հետ) հողատարածքը անհատույց հատկացնել Մելանյա Սիիրանի Շահինյանին (համաձայն հատակագծի):
2. Նշված հողատարածքում կառուցված շինությունները օրենքի ուժով ճանաչել օրինական:
3. Գուգարքի համար հաստատել հետևյալ փոստային հասցեն՝
- գ. Գուգարք Կոտեջային 2-րդ փողոց տուն 10/4
4. Ուժը կորցրած ճանաչել համայնքապետի 20.06.2017թ. թիվ 96 որոշումը:

Գուգարքի համայնքապետ



Ա. ԱՇՈՒՂՅԱՆ