



**ՀԱՅԱՍՏԱՆԻ ՀԱՆՐԱՊԵՏՈՒԹՅԱՆ ԼՈՌԻ ՄԱՐԶԻ ԳՅՈՒԼԱԳԱՐԱԿ  
ՀԱՄԱՅՆՔԻ ՂԵԿԱՎԱՐ**

Հայաստանի Հանրապետության Լոռու մարզի Գյուլագարակ համայնք  
ՀՀ, Լոռու մարզ, գ. Գյուլագարակ, +37494747698, gyulagarak.lori@mta.gov.am

**Ո Ր Ո Շ ՈՒ Մ**

04 ՓԵՏՐՎԱՐԻ 2025 թվականի N 70

**ՓՈՍՏԱՅԻՆ ՀԱՍՑԵ ՏՐԱՄԱԴԻԵԼՈՒ ՄԱՍԻՆ**

Ղեկավարվելով «Տեղական ինքնակառավարման մասին» ՀՀ օրենքի 35-րդ հոդվածի 22-րդ կետով, ՀՀ Կառավարության 2005 թվականի դեկտեմբերի 29-ի թիվ 2387-Ն որոշմամբ, որոշում եմ՝

1. ՀՀ Լոռու մարզի Գյուլագարակ համայնքի Գյուլագարակ բնակավայրի թիվ 06-029-0022-0001 կադաստրային ծածկագրի հողամասին տրամադրել փոստային հասցե՝ ՀՀ Լոռու մարզ, Գյուլագարակ համայնք, Գյուլագարակ բնակավայր, 7-րդ փողոց, 10 հողամաս:

2. Սույն որոշումն ուժի մեջ է մտնում ստորագրման պահից:



**ՀԱՄԱՅՆՔԻ ՂԵԿԱՎԱՐ**

**ԽԱԶԻԿ ՎԱՐԴԱՆՅԱՆ**

20 \_\_ թ. \_\_\_\_\_  
գ. Գյուլագարակ



**ՀԱՅԱՍՏԱՆԻ ՀԱՆՐԱՊԵՏՈՒԹՅԱՆ ԼՈՌԻ ՄԱՐԶԻ ԳՅՈՒԼԱԳԱՐԱԿ  
ՀԱՄԱՅՆՔԻ ԴԵԿԱՎԱՐ**

Հայաստանի Հանրապետության Լոռու մարզի Գյուլագարակ համայնք  
ՀՀ, Լոռու մարզ, գ. Գյուլագարակ, +37494747698, gyulagarak.lori@mta.gov.am

**Ո Ր Ո Շ ՈՒ Մ**  
**04 ՓԵՏՐՎԱՐԻ 2025 թվականի N 71**

**ԳՅՈՒԼԱԳԱՐԱԿ ՀԱՄԱՅՆՔԻ ԳՅՈՒԼԱԳԱՐԱԿ ԳՅՈՒՂԻ 06-029-0058-0004 ԾԱԾԿԱԳՐԻ  
ՏԱԿ ԳՏԵԿՈՂ 0.14685 ՀԱ ՀՈՂԱՄԱՍԻ ՀԻՄՔԵՐԸ ՎԵՐԱԿԱՆԳՆԵԼՈՒ, ՀՈՂԱՄԱՍԸ  
ՎԵՐԱՀԱՏԿԱՑՆԵԼՈՒ ՄԱՍԻՆ**

Հիմք ընդունելով Մարտին Մկրտիչի Այվազյանի կողմից ներկայացված դիմումը, 20.11.2024թ. համայնքի ղեկավարի կողմից տրամադրված թիվ 252 հողային բարեփոխումների և սեփականաշնորհման տեղական հանձնաժողովի 26.03.1991թ. թիվ 03 որոշումից քաղվածքը «Դիանա Անդրանիկի Մկրտչյան» ԱՁ-ի կողմից տրված տեղագրական հատակագիծը, ղեկավարվելով ՀՀ հողային օրենսգրքի 59-րդ հոդվածի 3-րդ մասով, 64-րդ հոդվածի 8-րդ և 16-րդ մասերով, 3-րդ և 57-րդ հոդվածներով, «Իրավունք հաստատող փաստաթղթերը չպահպանված անհատական բնակելի տների կարգավիճակի մասին» ՀՀ օրենքի 2-րդ և 3-րդ հոդվածներով, «Տեղական ինքնակառավարման մասին» ՀՀ օրենքի 35-րդ հոդվածովի 24-րդ կետով, ՀՀ կառավարության 2005 թվականի դեկտեմբերի 29-ի թիվ 2387 որոշմամբ՝ որոշում եմ.

1. Վերականգնել Գյուլագարակ համայնքի Գյուլագարակ գյուղի 06-029-0058-0004 կադաստրային ծածկագրի տակ գտնվող 0.14685 հա մակերեսով բնակավայրերի նպատակային նշանակության, բնակելի կառուցապատման գործառնական նշանակության հողի՝ որը ընդգրկված չէ ՀՀ հողային օրենսգրքի 60-րդ հոդվածով նախատեսված սահմանափակումների ցանկում, հողատկացման հիմքերը՝ ա/Գյուլագարակ համայնքի Գյուլագարակ գյուղի 06-029-0058-0004 ծածկագրի տակ գտնվող բնակավայրերի նպատակային նշանակության, բնակելի կառուցապատման գործառնական նշանակության հողամասի մակերեսը 0,14685 հա բ/հողամասի սահմանները և հատակագիծը համաձայն հավելվածի:


2. Սույն որոշման 1-ին կետով նշված 0,14685 հա մակերեսով բնակավայրերի նպատակային նշանակության, բնակելի կառուցապատման գործառնական նշանակության հողամասը ընդհանուր համատեղ սեփականության իրավունքով վերահատկացնել Մարտին Մկրտիչի Այվազյանին և Խանումիկ Պոլենդուրի Այվազյանին:

3. Վերը նշված հողամասում 1960թ.-ին կառուցված 84.60 քմ մակերեսով բնակելի տան, 27.60 քմ մակերեսով բաց պատշգամբի, 21.10 քմ մակերեսով մառանի նկուղի, 8.60 քմ մակերեսով բաղնիքի, 21.10 քմ մակերեսով անասնաշենքի և 5.30 քմ մակերեսով պարիսպի նկատմամբ ճանաչել Մարտին Մկրտիչի Այվազյանի և Խանումիկ Պոլենդուրի Այվազյանի ընդհանուր համատեղ սեփականության իրավունքը:

4. Սույն որոշումը ուժի մեջ է մտնում ստորագրման պահից:

**ՀԱՄԱՅՆՔԻ ԴԵԿԱՎԱՐ**

**ԽԱԶԻԿ ՎԱՐԴԱՆՅԱՆ**





**ՀԱՅԱՍՏԱՆԻ ՀԱՆՐԱՊԵՏՈՒԹՅԱՆ ԼՈՌԻ ՄԱՐԶԻ ԳՅՈՒԼԱԳԱՐԱԿ  
ՀԱՄԱՅՆՔԻ ՂԵԿԱՎԱՐ**

Հայաստանի Հանրապետության Լոռու մարզի Գյուլագարակ համայնք  
ՀՀ, Լոռու մարզ, գ. Գյուլագարակ, +37494747698, gyulagarak.lori@mta.gov.am

**Ո Ր Ո Շ ՈՒ Մ**

**04 ՓԵՏՐՎԱՐԻ 2025 թվականի N 72**

**ՀՀ ԼՈՌԻ ՄԱՐԶԻ ԳՅՈՒԼԱԳԱՐԱԿ ՀԱՄԱՅՆՔԻ ՂԵԿԱՎԱՐԻ 04.11.2024Թ. ԹԻԿ  
776 ՈՐՈՇՄԱՆ ՄԵՋ ՓՈՓՈԽՈՒԹՅՈՒՆ ԿԱՏԱՐԵԼՈՒ ՄԱՍԻՆ**

Ղեկավարվելով «Նորմատիվ իրավական ակտերի մասին» ՀՀ օրենքի 33-րդ հոդվածի 1-ին մասի 1-ին և 4-րդ կետերով, 34-րդ հոդվածի 1-ին մասով, «Տեղական ինքնակառավարման մասին» ՀՀ օրենքի 35-րդ հոդվածի 1-ին մասի 24-րդ կետով՝ որոշում եմ


1. ՀՀ Լոռու մարզի Գյուլագարակ համայնքի ղեկավարի 04.11.2024 թվականի թիվ 776 որոշման մեջ կատարել հետևյալ փոփոխությունները՝ ա/ որոշման վերնագրում գրքած <<ՔԱՂԱՔԱՅԻՆԵՐԻՆ ՍԵՓԱԿԱՆՈՒԹՅԱՆ ԻՐԱՎՈՒՆՔՈՎ ՊԱՏԿԱՆՈՂ ՀՈՂԱՄԱՍԻ ՎՐԱ ԳՏԵՎՈՂ ԻՆՔՆԱԿԱՄ ԿԱՌՈՒՅՑՆԵՐԻ ՕՐԻՆԱԿԱՑՄԱՆ ՄԱՍԻՆ>> բովանդակության փոխարեն կարդալ <<ՔԱՂԱՔԱՅԻՆԵՐԻՆ ՍԵՓԱԿԱՆՈՒԹՅԱՆ ԻՐԱՎՈՒՆՔՈՎ ՊԱՏԿԱՆՈՂ ՀՈՂԱՄԱՍԻ ՎՐԱ ԳՏԵՎՈՂ ԻՆՔՆԱԿԱՄ ԿԱՌՈՒՅՑՆԵՐԻ ՕՐԻՆԱԿԱՑՆԵԼՈՒ, ԿԱԴԱՍՏՐԱՅԻՆ ՀԱՏԱԿԱԳԾԵՐՈՒՄ ԵՎ ՔԱՐՏԵՉՆԵՐՈՒՄ ՀԱՅՏՆԱԲԵՐՎԱԾ ՍԽԱԼՆԵՐԻ ՈՒՂՂՄԱՆ ՄԱՍԻՆ>> բովանդակությունը, բ/ որոշման հիմքում ավելացնել <<ՀՀ կառավարության կադաստրային քարտեզներում հայտնաբերված սխալների ուղղման կարգը սահմանելու մասին 29.04.2021 թ.-ի թիվ 698-Ն որոշումով, ՀՀ Կառավարության 2005 թվականի դեկտեմբերի 29-ի թիվ 2387-Ն որոշմամբ>> բովանդակությունը, գ/ որոշման մեջ ավելացնել կետ <<Հաստատել, թիվ 791776 վկայականով հողամասի գծային չափերը և հողամասի ընդհանուր մակերեսը ըստ «Դիանա Անդրանիկի Մկրտչյան» ԱՁ -ի կողմից տրված և համայնքի ղեկավարի կողմից հաստատված տեղագրական հատակագծի:>>:

2. Սույն որոշումն ուժի մեջ է մտնում ընդունման պահից: Որոշումից ծագող իրավունքները ենթակա են պետական գրանցման Հայաստանի Հանրապետության կադաստրի կոմիտեում:



**ՀԱՄԱՅՆՔԻ ՂԵԿԱՎԱՐ**

**ԽԱԶԻԿ ՎԱՐԴԱՆՅԱՆ**



**ՀԱՅԱՍՏԱՆԻ ՀԱՆՐԱՊԵՏՈՒԹՅԱՆ ԼՈՒՈՒ ՄԱՐԶԻ ԳՅՈՒԼԱԳԱՐԱԿ  
ՀԱՄԱՅՆՔԻ ՂԵԿԱՎԱՐ**

Հայաստանի Հանրապետության Լոռու մարզի Գյուլագարակ համայնք  
ՀՀ, Լոռու մարզ, գ. Գյուլագարակ, +37494747698, gyulagarak.lori@mta.gov.am

**Ո Ր Ո Շ ՈՒ Մ**  
**05 ՓԵՏՐՎԱՐԻ 2025 թվականի N 73**

**ՓՈՍՏԱՅԻՆ ՀԱՍՑԵ ՏՐԱՄԱԴՐԵԼՈՒ ՄԱՍԻՆ**

Ղեկավարվելով «Տեղական ինքնակառավարման մասին» ՀՀ օրենքի 35-րդ հոդվածի 22-րդ կետով, ՀՀ Կառավարության 2005 թվականի դեկտեմբերի 29-ի թիվ 2387-Ն որոշմամբ, որոշում եմ՝

1. ՀՀ Լոռու մարզի Գյուլագարակ համայնքի Գյուլագարակ բնակավայրի թիվ 06-029-0058-0004 կադաստրային ծածկագրի հողամասին և բնակելի տանը տրամադրել փոստային հասցե՝ ՀՀ Լոռու մարզ, Գյուլագարակ համայնք, Գյուլագարակ բնակավայր, 29-րդ փողոց, 6 բնակելի տուն:

2. Սույն որոշումն ուժի մեջ է մտնում ստորագրման պահից:

**ՀԱՄԱՅՆՔԻ ՂԵԿԱՎԱՐ**



**ԽԱԶԻԿ ՎԱՐԴԱՆՅԱՆ**

20 \_\_ թ. \_\_\_\_\_  
գ. Գյուլագարակ



**ՀԱՅԱՍՏԱՆԻ ՀԱՆՐԱՊԵՏՈՒԹՅԱՆ ԼՈՌԻ ՄԱՐԶԻ ԳՅՈՒԼԱԳԱՐԱԿ  
ՀԱՄԱՅՆՔԻ ԴԵԿԱՎԱՐ**

Հայաստանի Հանրապետության Լոռու մարզի Գյուլագարակ համայնք  
ՀՀ, Լոռու մարզ, գ.Գյուլագարակ, +37494747698, gyulagarak.lori@mta.gov.am

**Ո Ր Ո Շ ՈՒ Մ  
05 ՓԵՏՐՎԱՐԻ 2025թվականի N 74**

**ԳՅՈՒԼԱԳԱՐԱԿ ՀԱՄԱՅՆՔԻ ԳՅՈՒԼԱԳԱՐԱԿ ԳՅՈՒՂԻ 06-029-0004-0015 ԾԱԾԿԱԳՐԻ  
ՏԱԿ ԳՏՆՎՈՂ 0.18741 ՀԱ ՀՈՂԱՄԱՍԻ ՀԻՄՔԵՐԸ ՎԵՐԱԿԱՆԳՆԵԼՈՒ, ՀՈՂԱՄԱՍԸ  
ՎԵՐԱՀԱՏԿԱՑՆԵԼՈՒ ՄԱՍԻՆ**

Հիմք ընդունելով Մարինե Չավենի Ասրյանի կողմից ներկայացված դիմումը, ժառանգության վկայագիր գործ թիվ 10/2025 գրանցված սեղանամատյան թիվ 154-ով, 06.12.2024թ. համայնքի ղեկավարի կողմից տրամադրված թիվ 269 հողային բարեփոխումների և սեփականաշմորհման տեղական հանձնաժողովի 26.03.1991թ. թիվ 03 որոշումից քաղվածքը, «Տարոն Սերոբյան» ԱԶ-ի կողմից տրված տեղագրական հատակագիծը, ղեկավարվելով ՀՀ հողային օրենսգրքի 59-րդ հոդվածի 3-րդ մասով, 64-րդ հոդվածի 8-րդ և 16-րդ մասերով, 3-րդ և 57-րդ հոդվածներով, «Իրավունք հաստատող փաստաթղթերը չպահպանված անհատական բնակելի տների կարգավիճակի մասին» ՀՀ օրենքի 2-րդ և 3-րդ հոդվածներով, «Տեղական ինքնակառավարման մասին» ՀՀ օրենքի 35-րդ հոդվածովի 24-րդ կետով, ՀՀ կառավարության 2005 թվականի դեկտեմբերի 29-ի թիվ 2387 որոշմամբ՝ որոշում եմ.

1.Վերականգնել Գյուլագարակ համայնքի Գյուլագարակ գյուղի 06-029-0004-0015 կադաստրային ծածկագրի տակ գտնվող 0.18741 հա մակերեսով բնակավայրերի նպատակային նշանակության, բնակելի կառուցապատման գործառնական նշանակության հողի՝ որը ընդգրկված չէ ՀՀ հողային օրենսգրքի 60-րդ հոդվածով նախատեսված սահմանափակումների ցանկում, հողհատկացման հիմքերը՝ ա/Գյուլագարակ համայնքի Գյուլագարակ գյուղի 06-029-0004-0015 ծածկագրի տակ գտնվող բնակավայրերի նպատակային նշանակության, բնակելի կառուցապատման գործառնական նշանակության հողամասի մակերեսը 0,18741 հա բ/հողամասի սահմանները և հատակագիծը համաձայն հավելվածի:

2.Սույն որոշման 1-ին կետով նշված 0,18741 հա մակերեսով բնակավայրերի նպատակային նշանակության, բնակելի կառուցապատման գործառնական նշանակության հողամասը սեփականության իրավունքով վերահատկացնել Մարինե Չավենի Ասրյանին:

3.Վերը նշված հողամասում 1990թ.-ին կառուցված 28.90 քմ մակերեսով անասնաշենքի, նկատմամբ ճանաչել Մարինե Չավենի Ասրյանի սեփականության իրավունքը:


4.Հողամասում առկա է 2004թ. ինքնակամ կառուցված 95.30 քմ մակերեսով բնակելի տուն:

5.Սույն որոշումը ուժի մեջ է մտնում ստորագրման պահից:

**ՀԱՄԱՅՆՔԻ ԴԵԿԱՎԱՐ**  **ԽԱԶԻԿ ՎԱՐԴԱՆՅԱՆ**

20 \_\_\_\_\_ թ.  
գ.Գյուլագարակ





**ՀԱՅԱՍՏԱՆԻ ՀԱՆՐԱՊԵՏՈՒԹՅԱՆ ԼՈՌԻ ՄԱՐԶԻ ԳՅՈՒԼԱԳԱՐԱԿ  
ՀԱՄԱՅՆՔԻ ՂԵԿԱՎԱՐ**

Հայաստանի Հանրապետության Լոռու մարզի Գյուլագարակ համայնք  
ՀՀ, Լոռու մարզ, գ. Գյուլագարակ, +37494747698, gyulagarak.lori@mta.gov.am

**Ո Ր Ո Շ ՈՒ Մ  
05 ՓԵՏՐՎԱՐԻ 2025թվականի N 75**

**ՓՈՍՏԱՅԻՆ ՀԱՍՑԵ ՏՐԱՄԱԴՐԵԼՈՒ ՄԱՍԻՆ**

Ղեկավարվելով «Տեղական ինքնակառավարման մասին» ՀՀ օրենքի 35-րդ հոդվածի 22-րդ կետով, ՀՀ Կառավարության 2005 թվականի դեկտեմբերի 29-ի թիվ 2387-Ն որոշմամբ, որոշում եմ՝

1. ՀՀ Լոռու մարզի Գյուլագարակ համայնքի Գյուլագարակ բնակավայրի թիվ 06-029-0004-0015 կադաստրային ծածկագրի հողամասին և բնակելի տանը տրամադրել փոստային հասցե՝ ՀՀ Լոռու մարզ, Գյուլագարակ համայնք, Գյուլագարակ բնակավայր, 4-րդ փողոց, 1-ին նրբանցք, 3 բնակելի տուն:

2. Սույն որոշումն ուժի մեջ է մտնում ստորագրման պահից:

**ՀԱՄԱՅՆՔԻ ՂԵԿԱՎԱՐ**



**ԽԱԶԻԿ ՎԱՐԴԱՆՅԱՆ**

20 թ. \_\_\_\_\_  
գ. Գյուլագարակ



**ՀԱՅԱՍՏԱՆԻ ՀԱՆՐԱՊԵՏՈՒԹՅԱՆ ԼՈՒՈՒ ՄԱՐԶԻ ԳՅՈՒԼԱԳԱՐԱԿ  
ՀԱՄԱՅՆՔԻ ՂԵԿԱԿԱՐ**

Հայաստանի Հանրապետության Լոռու մարզի Գյուլագարակ համայնք  
ՀՀ, Լոռու մարզ, գ. Գյուլագարակ, +37494747698, gyulagarak.ori@mta.gov.am

**Ո Ր Ո Շ ՈՒ Մ  
05 ՓԵՏՐՎԱՐԻ 2025թվականի N 76**

**ԳՅՈՒԼԱԳԱՐԱԿ ՀԱՄԱՅՆՔԻ ՂԵԿԱԿԱՐԻ ԿՈՂՄԻՑ ՏՐԱՄԱԴՐՎԱՅ  
ՔԱՂՎԱՑՔՆԵՐԸ ՈՒԺԸ ԿՈՐՑՐԱՅ ԾԱՆԱԶԵԼՈՒ ՄԱՍԻՆ**

Ղեկավարվելով «Նորմատիվ իրավական ակտերի մասին» ՀՀ օրենքի 33-րդ հոդվածի  
1-ին մասի 1-ին կետով, 34-րդ հոդվածի 1-ին մասով՝ որոշում եմ

1. Ուժը կորցրած ճանաչել Գյուլագարակ համայնքի Ղեկավարի կողմից 06-029-0046-  
0009 կադաստրային ծածկագրով հողամասի վերաբերյալ նախկինում  
տրամադրված հողային բարեփոխումների և սեփականաշնորհման տեղական  
հանձնաժողովի որոշմամբ քաղվածքները և հիմք ընդունել համայնքի Ղեկավարի  
կողմից տրամադրված 20.01.2025թ. թիվ 06 հողային բարեփոխումների և  
սեփականաշնորհման տեղական հանձնաժողովի 26.03.1991թ. թիվ 03 որոշմամբ  
քաղվածքը:

2. Սույն որոշումը ուժի մեջ է մտնում ընդունման պահից

**ՀԱՄԱՅՆՔԻ ՂԵԿԱԿԱՐ**



**ԽԱԶԻԿ ՎԱՐԴԱՆՅԱՆ**

20 \_\_\_\_\_ թ.  
գ. Գյուլագարակ



**ՀԱՅԱՍՏԱՆԻ ՀԱՆՐԱՊԵՏՈՒԹՅԱՆ ԼՈՒՈՒ ՄԱՐԶԻ ԳՅՈՒԼԱԳԱՐԱԿ  
ՀԱՄԱՅՆՔԻ ՂԵԿԱՎԱՐ**

Հայաստանի Հանրապետության Լոռու մարզի Գյուլագարակ համայնք  
ՀՀ, Լոռու մարզ, գ. Գյուլագարակ, +37494747698, gyulagarak.lori@mta.gov.am

**Ո Ր Ո Շ ՈՒ Մ**

05 ՓԵՏՐՎԱՐԻ 2025թվականի N 77

**ԱՇՈՏ ՄԵՍՐՈՊՅԱՆԻՆ ՎԱՃԱՌՔԻ ԹՈՒՅԼՏՎՈՒԹՅՈՒՆ ՏԱԼՈՒ ՄԱՍԻՆ**

Ղեկավարվելով «Տեղական ինքնակառավարման մասին» Հայաստանի Հանրապետության օրենքի 45-րդ հոդվածի 1-ին մասի 2-րդ կետով, «Տեղական տուրքերի և վճարների մասին» Հայաստանի Հանրապետության օրենքի 12-րդ հոդվածի 1-ին մասի 12-րդ կետի բ. ենթակետով, համաձայն Գյուլագարակ համայնքի ավագանու 2024թվականի դեկտեմբերի 17-ի «ՀՀ Լոռու մարզի Գյուլագարակ համայնքում 2025թվականի տեղական հարկերի, տուրքերի և վճարների տեսակներն ու դրույքաչափերը սահմանելու մասին» թիվ 123-Ն որոշումը, հիմք ընդունելով «Աշոտ Մեսրոպյան» ԱՁ-ի հայտը, որոշում եմ.

1. Բավարարել ՀՀ Լոռու մարզի Գյուլագարակ համայնքի Ամրակից գյուղում գործող ԱՁ «Աշոտ Մեսրոպյան»-ի հայտը, նրան տալ ծխախոտի և ոգելից խմիչքների վաճառքի թույլտվություն 01.01.2025-31.12.2025թթ. ժամանակահատվածի համար:
2. Հանձնարարել համայնքապետարանի աշխատակազմի քարտուղարին՝ եռօրյա ժամկետում սահմանված կարգով հայտատուին տրամադրել համապատասխան թույլտվությունը:
3. Սույն որոշումը ուժի մեջ է մտնում ընդունմանը հաջորդող օրվանից:

**ՀԱՄԱՅՆՔԻ ՂԵԿԱՎԱՐ**

**ԽԱԶԻԿ ՎԱՐԴԱՆՅԱՆ**



20 \_\_ թ. \_\_\_\_\_  
գ. Գյուլագարակ





ՀԱՅԱՍՏԱՆԻ ՀԱՆՐԱՊԵՏՈՒԹՅԱՆ ԼՈՌԻ Ի ՄԱՐԶԻ ԳՅՈՒԼԱԳԱՐԱԿ ՀԱՄԱՅՆՔԻ  
ՂԵԿԱՎԱՐ

Հայաստանի Հանրապետության Լոռու մարզի Գյուլագարակ համայնք  
ՀՀ, Լոռու մարզ, գ. Գյուլագարակ, +37494747698, gyulagarak.lori@mta.gov.am

Ո Ր Ո Շ ՈՒ Մ

06 ՓԵՏՐՎԱՐԻ 2025թվականի N 78

ՀԱՅԱՍՏԱՆԻ ՀԱՆՐԱՊԵՏՈՒԹՅԱՆ ԳՅՈՒԼԱԳԱՐԱԿ ՀԱՄԱՅՆՔԻ ԱՄՐԱԿԻՑ ԲՆԱԿԱՎԱՅՐԻ  
ՎԱՐՉԱԿԱՆ ՍԱՀՄԱՆՆԵՐՈՒՄ ԳՏՆՎՈՂ ՀՈՂԱՄԱՍՐ ՀԱՄԱՅՆՔԱՅԻՆ ՍԵՓԱԿԱՆՈՒԹՅՈՒՆ  
ՃԱՆԱՉԵԼՈՒ ՄԱՍԻՆ

.Ղեկավարվելով Հայաստանի Հանրապետության հողային օրենսգրքի 101-րդ հոդվածի և  
«Տեղական ինքնակառավարման մասին» Հայաստանի Հանրապետության օրենքի 77-րդ  
հոդվածով, հիմք ընդունելով Գազիկ Ժիրայրի Դաղիվանյանի, Աշխեն Գազիկի Դաղիվանյանի,  
Գայանե Գազիկի Դաղիվանյանի և Աննա Անդրանիկի Դաղիվանյանի ընդհանուր  
համատեղ սեփականության իրավունքով պատկանող հողամասից (վկայական թիվ 22112024-  
06-021) հրաժարվելու մասին համատեղ ներկայացված դիմումը՝ որոշում եմ

1. Քաղաքացիներ Գազիկ Ժիրայրի Դաղիվանյանի, Աշխեն Գազիկի Դաղիվանյանի, Գայանե  
Գազիկի Դաղիվանյանի և Աննա Անդրանիկի Դաղիվանյանի ընդհանուր  
համատեղ սեփականության իրավունքով պատկանող հետևյալ հողամասը ճանաչել  
համայնքային սեփականություն.

1) 06-013-0114-0029 կադաստրային ծածկագրով 0,383 հա խոտհարք:

2. Սույն որոշումն ընդունվելուց հետո, սույն որոշումից ծագող իրավունքների պետական  
գրանցման նպատակով՝ 15-օրյա ժամկետում ներկայացնել Հայաստանի Հանրապետության  
կադաստրի կոմիտե:

3. Հողամասի նկատմամբ իրավունք հավաստող վկայականը ստանալուց հետո՝ համայնքի  
ավագանու առաջիկա նիստում ավագանու հաստատմանը ներկայացնել համայնքի  
գույրագրման փաստաթղթերում առաջացող փոփոխությունները:



ՀԱՄԱՅՆՔԻ ՂԵԿԱՎԱՐ

ԽԱՉԻԿ ՎԱՐԴԱՆՅԱՆ



ՀԱՅԱՍՏԱՆԻ ՀԱՆՐԱՊԵՏՈՒԹՅԱՆ ԼՈՌԻ Ի ՄԱՐԶԻ ԳՅՈՒԼԱԳԱՐԱԿԻ ՀԱՄԱՅՆՔԻ  
ՂԵԿԱՎԱՐ

Հայաստանի Հանրապետության Լոռու մարզի Գյուլագարակ համայնք  
ՀՀ, Լոռու մարզ, գ.Գյուլագարակ, +37494747698, gyulagarak.lori@mta.gov.am

Ո Ր Ո Շ ՈՒ Մ

06 ՓԵՏՐՎԱՐԻ 2025թվականի N 79

ՀԱՅԱՍՏԱՆԻ ՀԱՆՐԱՊԵՏՈՒԹՅԱՆ ԳՅՈՒԼԱԳԱՐԱԿԻ ՀԱՄԱՅՆՔԻ ԱՄՐԱԿԻՑ ԲՆԱԿԱՎԱՅՐԻ  
ՎԱՐՉԱԿԱՆ ՍԱՀՄԱՆՆԵՐՈՒՄ ԳՏՎՈՂ ՀՈՂԱՄԱՍԸ ՀԱՄԱՅՆՔԱՅԻՆ ՍԵՓԱԿԱՆՈՒԹՅՈՒՆ  
ՃԱՆԱԶԵԼՈՒ ՄԱՍԻՆ

.Ղեկավարվելով Հայաստանի Հանրապետության հողային օրենսգրքի 101-րդ հոդվածի և  
«Տեղական ինքնակառավարման մասին» Հայաստանի Հանրապետության օրենքի 77-րդ  
հոդվածով, հիմք ընդունելով Գագիկ Ժիրայրի Դաղիվանյանի, Աշխեն Գագիկի Դաղիվանյանի,  
Գայանե Գագիկի Դաղիվանյանին Աննա Անդրանիկի Դաղիվանյանի ընդհանուր  
համատեղ սեփականության իրավունքով պատկանող հողամասից (վկայական թիվ 22112024-  
06-0057) հրաժարվելու մասին համատեղ ներկայացված դիմումը՝ որոշում եմ

1. Քաղաքացիներ Գագիկ Ժիրայրի Դաղիվանյանի, Աշխեն Գագիկի Դաղիվանյանի, Գայանե  
Գագիկի Դաղիվանյանին Աննա Անդրանիկի Դաղիվանյանի ընդհանուր  
համատեղ սեփականության իրավունքով պատկանող հետևյալ հողամասը ճանաչել  
համայնքային սեփականություն.

1) 06-013-0111-0014 կադաստրային ծածկագրով 0,464 հա խոտհարք:

2. Սույն որոշումն ընդունվելուց հետո, սույն որոշումից ծագող իրավունքների պետական  
գրանցման նպատակով՝ 15-օրյա ժամկետում ներկայացնել Հայաստանի Հանրապետության  
կադաստրի կոմիտե:

3. Հողամասի նկատմամբ իրավունք հավաստող վկայականը ստանալուց հետո՝ համայնքի  
ավագանու առաջիկա նիստում ավագանու հաստատմանը ներկայացնել համայնքի  
գույքագրման փաստաթղթերում առաջացող փոփոխությունները:

ՀԱՄԱՅՆՔԻ ՂԵԿԱՎԱՐ

ԽԱԶԻԿ ՎԱՐԴԱՆՅԱՆ



20 \_\_ թ. \_\_\_\_\_  
գ.Գյուլագարակ



ՀԱՅԱՍՏԱՆԻ ՀԱՆՐԱՊԵՏՈՒԹՅԱՆ ԼՈՌԻ ՄԱՐԶԻ ԳՅՈՒԼԱԳԱՐԱԿ ՀԱՄԱՅՆՔԻ  
ՂԵԿԱՎԱՐ

Հայաստանի Հանրապետության Լոռու մարզի Գյուլագարակ համայնք  
ՀՀ, Լոռու մարզ, գ.Գյուլագարակ, +37494747698, gyulagarak.lori@mta.gov.am

Ո Ր Ո Շ ՈՒ Մ

06 ՓԵՏՐՎԱՐԻ 2025թվականի N 80

ՀԱՅԱՍՏԱՆԻ ՀԱՆՐԱՊԵՏՈՒԹՅԱՆ ԳՅՈՒԼԱԳԱՐԱԿ ՀԱՄԱՅՆՔԻ ԱՄՐԱԿԻՑ ԲՆԱԿԱՎԱՅՐԻ  
ՎԱՐՉԱԿԱՆ ՍԱՀՄԱՆՆԵՐՈՒՄ ԳՏՆՎՈՂ ՀՈՂԱՄԱՍԸ ՀԱՄԱՅՆՔԱՅԻՆ ՍԵՓԱԿԱՆՈՒԹՅՈՒՆ  
ՃԱՆԱՉԵԼՈՒ ՄԱՍԻՆ

.Ղեկավարվելով Հայաստանի Հանրապետության հողային օրենսգրքի 101-րդ հոդվածի և «Տեղական ինքնակառավարման մասին» Հայաստանի Հանրապետության օրենքի 77-րդ հոդվածով, հիմք ընդունելով Գոհարիկ Արստակի Զուրաֆյանի, Սուրեն Տիգրանի Զուրաֆյանի, Գայանե Սուրենի Զուրաֆյանի, Իրինա Սուրենի Զուրաֆյանի, Սամվել Սուրենի Զուրաֆյանի ընդհանուր համատեղ սեփականության իրավունքով պատկանող հողամասից (վկայական թիվ 16122024-06-0079) հրաժարվելու մասին համատեղ ներկայացված դիմումը՝ որոշում եմ

1. Քաղաքացիներ Գոհարիկ Արստակի Զուրաֆյանի, Սուրեն Տիգրանի Զուրաֆյանի, Գայանե Սուրենի Զուրաֆյանի, Իրինա Սուրենի Զուրաֆյանի, Սամվել Սուրենի Զուրաֆյանի ընդհանուր համատեղ սեփականության իրավունքով պատկանող հետևյալ հողամասը ճանաչել համայնքային սեփականություն.

1) 06-013-0108-0027 կադաստրային ծածկագրով 0,073 հա խոտհարք:

2. Սույն որոշումն ընդունվելուց հետո, սույն որոշումից ծագող իրավունքների պետական գրանցման նպատակով՝ 15-օրյա ժամկետում ներկայացնել Հայաստանի Հանրապետության կադաստրի կոմիտե:

3. Հողամասի նկատմամբ իրավունք հավաստող վկայականը ստանալուց հետո՝ համայնքի ավագանու առաջիկա նիստում ավագանու հաստատմանը ներկայացնել համայնքի գույքագրման փաստաթղթերում առաջացող փոփոխությունները:

ՀԱՄԱՅՆՔԻ ՂԵԿԱՎԱՐ

ԽԱՉԻԿ ՎԱՐԴԱՆՅԱՆ





ՀԱՅԱՍՏԱՆԻ ՀԱՆՐԱՊԵՏՈՒԹՅԱՆ ԼՈՌՈՒԻ ՄԱՐԶԻ ԳՅՈՒԼԱԳԱՐԱԿ ՀԱՄԱՅՆՔԻ  
ՂԵԿԱՎԱՐ

Հայաստանի Հանրապետության Լոռու մարզի Գյուլագարակ համայնք  
ՀՀ, Լոռու մարզ, գ. Գյուլագարակ, +37494747698, gyulagarak.lori@mta.gov.am

Ո Ր Ո Շ ՈՒ Մ

06 ՓԵՏՐՎԱՐԻ 2025թվականի N 81

ՀԱՅԱՍՏԱՆԻ ՀԱՆՐԱՊԵՏՈՒԹՅԱՆ ԳՅՈՒԼԱԳԱՐԱԿ ՀԱՄԱՅՆՔԻ ԱՄՐԱԿԻՑ ԲՆԱԿԱՎԱՅՐԻ  
ՎԱՐՉԱԿԱՆ ՍԱՀՄԱՆՆԵՐՈՒՄ ԳՏՆՎՈՂ ՀՈՂԱՄԱՍԸ ՀԱՄԱՅՆՔԱՅԻՆ ՍԵՓԱԿԱՆՈՒԹՅՈՒՆ  
ՃԱՆԱՉԵԼՈՒ ՄԱՍԻՆ

.Ղեկավարվելով Հայաստանի Հանրապետության հողային օրենսգրքի 101-րդ հոդվածի և «Տեղական ինքնակառավարման մասին» Հայաստանի Հանրապետության օրենքի 77-րդ հոդվածով, հիմք ընդունելով Գոհարիկ Արստակի Զուրաֆյանի, Սուրեն Տիգրանի Զուրաֆյանի, Գայանե Սուրենի Սուքիասյանի, Իրինա Սուրենի Զուրաֆյանի, Սամվել Սուրենի Զուրաֆյանի ընդհանուր համատեղ սեփականության իրավունքով պատկանող հողամասից (վկայական թիվ 28122024-06-0107) հրաժարվելու մասին համատեղ ներկայացված դիմումը՝ որոշում եմ

1. Քաղաքացիներ Գոհարիկ Արստակի Զուրաֆյանի, Սուրեն Տիգրանի Զուրաֆյանի, Գայանե Սուրենի Սուքիասյանի, Իրինա Սուրենի Զուրաֆյանի, Սամվել Սուրենի Զուրաֆյանի ընդհանուր համատեղ սեփականության իրավունքով պատկանող հետևյալ հողամասը ճանաչել համայնքային սեփականություն.

1) 06-013-0109-0043 կադաստրային ծածկագրով 0,7215 հա խոտհարք:

2. Սույն որոշումն ընդունվելուց հետո, սույն որոշումից ծագող իրավունքների պետական գրանցման նպատակով՝ 15-օրյա ժամկետում ներկայացնել Հայաստանի Հանրապետության կադաստրի կոմիտե:

3. Հողամասի նկատմամբ իրավունք հավաստող վկայականը ստանալուց հետո՝ համայնքի ավագանու առաջիկա նիստում ավագանու հաստատմանը ներկայացնել համայնքի գույքագրման փաստաթղթերում առաջացող փոփոխությունները:

ՀԱՄԱՅՆՔԻ ՂԵԿԱՎԱՐ



ԽԱՉԻԿ ՎԱՐԴԱՆՅԱՆ



ՀԱՅԱՍՏԱՆԻ ՀԱՆՐԱՊԵՏՈՒԹՅԱՆ ԼՈՌԻ ՄԱՐԶԻ ԳՅՈՒԼԱԳԱՐԱԿ  
ՀԱՄԱՅՆՔԻ ՂԵԿԱՎԱՐ

Հայաստանի Հանրապետության Լոռու մարզի Գյուլագարակ համայնք  
ՀՀ, Լոռու մարզ, գ.Գյուլագարակ, +37494747698, gyulagarak.lori@mta.gov.am

Ո Ր Ո Շ ՈՒ Մ

06 ՓԵՏՐՎԱՐԻ 2025թվականի N 82

ՀԱՅԱՍՏԱՆԻ ՀԱՆՐԱՊԵՏՈՒԹՅԱՆ ԳՅՈՒԼԱԳԱՐԱԿ ՀԱՄԱՅՆՔԻ ԱՄՐԱԿԻՑ  
ԲՆԱԿԱՎԱՅՐԻ ՎԱՐՉԱԿԱՆ ՍԱՀՄԱՆՆԵՐՈՒՄ ԳՏՆՎՈՂ ՀՈՂԱՄԱՍԸ  
ՀԱՄԱՅՆՔԱՅԻՆ ՍԵՓԱԿԱՆՈՒԹՅՈՒՆ ՃԱՆԱՉԵԼՈՒ ՄԱՍԻՆ

.Ղեկավարվելով Հայաստանի Հանրապետության հողային օրենսգրքի 101-րդ հոդվածի և «Տեղական ինքնակառավարման մասին» Հայաստանի Հանրապետության օրենքի 77-րդ հոդվածով, հիմք ընդունելով Գոհարիկ Արստակի Ջուրաֆյանի, Սուրեն Տիգրանի Ջուրաֆյանի ընդհանուր համատեղ սեփականության իրավունքով պատկանող հողամասից (վկայական թիվ 16122024-06-0027) հրաժարվելու մասին համատեղ ներկայացված դիմումը՝ որոշում եմ

1. Քաղաքացիներ Գոհարիկ Արստակի Ջուրաֆյանի, Սուրեն Տիգրանի Ջուրաֆյանի ընդհանուր համատեղ սեփականության իրավունքով պատկանող հետևյալ հողամասը ճանաչել համայնքային սեփականություն.

1) 06-013-0113-0007 կադաստրային ծածկագրով 0,429 հա խոտհարք:

2. Սույն որոշումն ընդունվելուց հետո, սույն որոշումից ծագող իրավունքների պետական գրանցման նպատակով՝ 15-օրյա ժամկետում ներկայացնել Հայաստանի Հանրապետության կադաստրի կոմիտե:

3. Հողամասի նկատմամբ իրավունք հավաստող վկայականը ստանալուց հետո՝ համայնքի ավագանու առաջիկա նիստում ավագանու հաստատմանը ներկայացնել համայնքի գույքագրման վիճակագրերում առաջացող փոփոխությունները:

ՀԱՄԱՅՆՔԻ ՂԵԿԱՎԱՐ

ԽԱԶԻԿ ՎԱՐԴԱՆՅԱՆ





**ՀԱՅԱՍՏԱՆԻ ՀԱՆՐԱՊԵՏՈՒԹՅԱՆ ԼՈՒՈՒ ՄԱՐԶԻ ԳՅՈՒԼԱԳԱՐԱԿ  
ՀԱՄԱՅՆՔԻ ԴԵԿԱՎԱՐ**

Հայաստանի Հանրապետության Լոռու մարզի Գյուլագարակ համայնք  
ՀՀ, Լոռու մարզ, գ.Գյուլագարակ, +37494747698, gyulagarak.ori@mta.gov.am

**Ո Ր Ո Շ ՈՒ Մ  
07 ՓԵՏՐՎԱՐԻ 2025թվականի N 83**

**ՔԱՂԱՔԱՑԻՆԵՐԻՆ ՍԵՓԱԿԱՆՈՒԹՅԱՆ ԻՐԱՎՈՒՆՔՈՎ ՊԱՏԿԱՆՈՂ ՀՈՂԱՄԱՍԻ ՎՐԱ  
ԳՏՆՎՈՂ ԻՆՔՆԱԿԱՍ ԿԱՌՈՒՅՑՆԵՐԻ ՕՐԻՆԱԿԱՑՄԱՆ ՄԱՍԻՆ**

Հիմք ընդունելով Արտաշ Սուրենի Սարգսյանի կողմից ներկայացված դիմումը, Լոռու մարզի Գյուլագարակ համայնքի Վարդաբլուր գյուղում գտնվող 06-104-0021-0010 կադաստրային ծածկագրում ինքնակամ կառույցների օրինականացնելու խնդրանքը, «Դիանա Անդրանիկի Մկրտչյան» ԱՁ-ի կողմից տրված տեղագրական հատակագիծը, թիվ 2024XMVLM հաշվառման տվյալների մուտքագրման տեղեկանքը, նկատի ունենալով, որ տվյալ կառույցների պահպանումը չի խախտում այլ անձանց իրավունքները և օրենքով պահանջվող շահերը, վտանգ չի սպառնում քաղաքացիների կյանքին և առողջությանը և քանի որ շինությունները կառուցված չեն քաղաքաշինության նորմերի և կանոնների էական խախտումներով, չեն առաջացնում հարկադիր սերվիտուտ պահանջելու իրավունք, ուստի ղեկավարվելով՝ «Տեղական ինքնակառավարման մասին» ՀՀ օրենքի 35-րդ հոդվածի 1-ին մասի 22 կետով, ՀՀ կառավարության 18.05.2006 թվականի թիվ 912 որոշման, ՀՀ Կառավարության 05.01.2022 թ.-ի թիվ 14-Ն որոշմամբ սահմանված կարգով՝ որոշում եմ.

1. Հաստատել ՀՀ Լոռու մարզի Գյուլագարակ համայնքի Վարդաբլուր գյուղի 06-104-0021-0010 կադաստրային ծածկագրի հողամասի սահմանային չափերը և մակերեսը համաձայն «Դիանա Անդրանիկի Մկրտչյան» ԱՁ-ի կողմից կազմված հատակագծի:

2. Օրինականացնել Արտաշ Սուրենի Սարգսյանին սեփականության իրավունքով պատկանող 0.14134 հա հողամասում 2016թ. կառուցված 14.40 քմ մակերեսներով բնակելի տունը, 12.60 քմ մակերեսով բաց պատշգամբը, 37.60 քմ մակերեսով անասնաշենքը և 2017թ. կառուցված 8.40 քմ մակերեսով հավանոցը:

3. Օրինականացման համար համայնքի բյուջե վճարել՝ 14.40 քմ մակերեսներով բնակելի տան համար 9100/ինը հազար մեկ հարյուր/ ՀՀ դրամ, 12.60 քմ մակերեսով բաց պատշգամբի համար 8000/ութ հազար/ ՀՀ դրամ, 37.60 քմ մակերեսով անասնաշենքի համար 23800/քսաներեք հազար ութ հարյուր/ ՀՀ դրամ, 8.40 քմ մակերեսով հավանոցի համար 5400/հինգ հազար չորս հարյուր / ՀՀ դրամ, ընդհանուր 73 քմ մակերեսով շինությունների համար վճարել 46300 /քառասունվեց հազար երեք հարյուր/ ՀՀ դրամ, որը վճարվում է համայնքի բյուջեի թիվ 900255000078 հաշվեհամարին:

4. Օրինականացման համար սահմանված վճարը 60-օրյա ժամկետում չվճարելու դեպքում որոշումը համարել ուժը կորցրած:

5. Սույն որոշումն ուժի մեջ է մտնում ստորագրման պահից, որոշումից ծագող իրավունքները ենթակա են պետական գրանցման ՀՀ կադաստրի կոմիտեում:

**ՀԱՄԱՅՆՔԻ ԴԵԿԱՎԱՐ**  **ԽԱԶԻԿ ՎԱՐԴԱՆՅԱՆ**



20 \_\_\_\_ թ. \_\_\_\_\_  
գ.Գյուլագարակ



**ՀԱՅԱՍՏԱՆԻ ՀԱՆՐԱՊԵՏՈՒԹՅԱՆ ԼՈՌՈՒ ՄԱՐԶԻ ԳՅՈՒԼԱԳԱՐԱԿ  
ՀԱՄԱՅՆՔԻ ՂԵԿԱԿԱՐ**

Հայաստանի Հանրապետության Լոռու մարզի Գյուլագարակ համայնք  
ՀՀ, Լոռու մարզ, գ.Գյուլագարակ, +37494747698, gyulagarak.lori@mta.gov.am

**Ո Ր Ո Շ ՈՒ Մ  
07 ՓԵՏՐՎԱՐԻ 2025թվականի N 84**

**ՀՀ ԼՈՌՈՒ ՄԱՐԶ ԳՅՈՒԼԱԳԱՐԱԿ ՀԱՄԱՅՆՔ ԳՅՈՒՂ ԿՈՒՐԹԱՆ ԹԻՎ 2332855  
ՎԿԱՅԱԿԱՆՈՎ ՀՈՂԱՄԱՍԻ ՏԵՂԱԴԻՐՔԸ ՈՒՂԴԵԼՈՒ, ԿԱԴԱՍՏՐԱՅԻՆ  
ՀԱՏԱԿԱԳԾԵՐՈՒՄ ԵՎ ԶԱՐՏԵԶՆԵՐՈՒՄ ՀԱՅՏՆԱԲԵՐՎԱԾ ՍԽԱԼԻ ՈՒՂՂՄԱՆ  
ՀԻՄՔՈՎ ՎԵՐԱԳՐԱՆՑՈՒՄ ԿԱՏԱՐԵԼՈՒ ՄԱՍԻՆ**

Հիմք ընդունելով «Տիրակալ» ՍՊԸ-ի տնօրեն Կարեն Հայկի Արաբյանի կողմից ներկայացված դիմումը, «ՄԱՐ-ՄՈՍ» ՍՊԸ-ի կողմից կազմված հատակագիծը, 02 օգոստոսի 2007թ. թիվ 2332855 անշարժ գույքի նկատմամբ իրավունքների պետական գրանցման վկայականը, ՀՀ կառավարության 10 փետրվարի 2005թ. «ՀՈՂԵՐԻ ՎԱՏԵԳՈՐԻԱՆ ՓՈՒՏԵԼՈՒ ՄԱՍԻՆ» թիվ 110-Ն որոշումը ղեկավարվելով «Տեղական ինքնակառավարման մասին» ՀՀ օրենքի 35-րդ հոդվածի 24 կետով և 43-րդ հոդվածով, ՀՀ կառավարության կադաստրային հատակագծերում և քարտեզներում հայտնաբերված սխալների ուղղման կարգը հաստատելու մասին 29.04.2021թ. թիվ 698-Ն որոշմամբ՝ որոշում եմ.

1. Կատարել ՀՀ Մրգ Լոռի համայնք Գյուլագարակ գյուղ Կուրթան 06-057-0171-0001, 06-057-0616-0001, 06-057-0061-0002, 06-057-0062-0001, 06-057-0062-0002, 06-057-0172-0001 կադաստրային ծածկագրերից հողամասի տեղադիրքի և նպատակային նշանակության ուղղում կադաստրային քարտեզում համաձայն «ՄԱՐ-ՄՈՍ» ՍՊԸ-ի կողմից կազմված և համայնքի ղեկավարի կողմից հաստատված հատակագծերի;
2. Նշված հողամասի տեղադիրքի ուղղումը կատարվում է, քանի որ իսկզբանե նշված հողամասը հատկացվել է ներկայացված հատակագծերին համապատասխան սակայն, քանի որ հատկացման պահին կադաստրային քարտեզներ առկա չեն եղել և հողամասը տեղադրվել է քարտեզում մոտավոր՝ առանց կոորդինատների, որի սահմանային չափերը և տեղադիրքը փոփոխման չեն ենթարկվել մինչ օրս;
3. «Տիրակալ» ՍՊԸ-ին իրականացնել ՀՀ մարզ Լոռի համայնք Գյուլագարակ գյուղ Կուրթան 06-057-0171-0001, 06-057-0616-0001, 06-057-0061-0002, 06-057-0062-0001, 06-057-0062-0002, 06-057-0172-0001 կադաստրային ծածկագրերից հողամասի վերագրանցում, կադաստրային քարտեզում տեղադիրքի և նպատակային նշանակության սխալի ուղղման հիմքով;
4. Սույն որոշումն ուժի մեջ է մտնում ընդունման պահից, որոշումից ծագող իրավունքները ենթակա են պետական գրանցման ՀՀ կադաստրի կոմիտեում;

**ՀԱՄԱՅՆՔԻ ՂԵԿԱԿԱՐ** *Ստեփան* **ԽԱԶԻԿ ՎԱՐԴԱՆՅԱՆ**



20 \_\_ թ. \_\_\_\_\_  
գ.Գյուլագարակ