

**ՀԱՅԱՍՏԱՆԻ ՀԱՆՐԱՊԵՏՈՒԹՅԱՆ ԼՈՌԻ ՄԱՐԶԻ ԳՅՈՒԼԱԳԱՐԱԿ  
ՀԱՄԱՅՆՔԻ ՂԵԿԱՎԱՐ**

Հայաստանի Հանրապետության Լոռու մարզի Գյուլագարակ համայնք  
ՀՀ, Լոռու մարզ, գ. Գյուլագարակ, +37494747698, gyulagarak.lori@mta.gov.am

**Ո Ր Ո Շ ՈՒ Մ**

02 ՍԵՊՏԵՄԲԵՐԻ 2024թվականի N 575

**ՀՈՂԱՄԱՍԸ ՏԱՐԱՆՋԱՏԵԼՈՒ ԵՎ ՏԱՐԱՆՋԱՏՈՒՄԻՑ ԱՌԱՋԱՑԱՑ ՄԻԱՎՈՐՆԵՐԻՆ  
ՀԱՍՑԵ ՏՐԱՄԱԴՐԵԼՈՒ ՄԱՍԻՆ**

Հիմք ընդունելով Արմեն Ռոմիկի Խարազյանի անձնագիր՝ 001485150 տրված՝ 11.09.2014թ. 012-ի կողմից դիմումը, «Արտյոմ Սարանյան» ԱԶ-ի կողմից տրված տեղագրական հատակագծերը և ղեկավարվելով «Տեղական ինքնակառավարման մասին» Հայաստանի Հանրապետության օրենքի 35-րդ հոդվածի 1-ին մասի 24-րդ կետով, որոշում եմ


1. 06-057-0033-0022 կադաստրային ծածկագրից տարանջատված 0.14045 հա հողամասին և բնակելի տանը տրամադրել փոստային հասցե՝ ՀՀ Լոռու մարզ, Գյուլագարակ համայնք, գյուղ Կուրթան, 5-րդ փողոց, 5-րդ նրբանցք, 19 բնակելի տուն:
2. 06-057-0033-0022 կադաստրային ծածկագրից տարանջատված 0.05255 հա հողամասին տրամադրել փոստային հասցե՝ ՀՀ Լոռու մարզ, Գյուլագարակ համայնք, գյուղ Կուրթան, 5-րդ փողոց, 5-րդ նրբանցք, 19/1 հողամաս:
3. Հողամասի սահմանները որոշվում են «Արտյոմ Սարանյան» ԱԶ-ի կողմից տրամադրված և համայնքի ղեկավարի կողմից հաստատված հատակագծերով:
4. Սույն որոշումը ուժի մեջ է մտնում ստորագրման պահից

**ՀԱՄԱՅՆՔԻ ՂԵԿԱՎԱՐ**

**ԽԱԶԻԿ ՎԱՐԴԱՆՅԱՆ**



20 թ. \_\_\_\_\_  
գ. Գյուլագարակ



**ՀԱՅԱՍՏԱՆԻ ՀԱՆՐԱՊԵՏՈՒԹՅԱՆ ԼՈՒՈՒ ՄԱՐԶԻ ԳՅՈՒԼԱԳԱՐԱԿ  
ՀԱՄԱՅՆՔԻ ՂԵԿԱԿԱՐ**

Հայաստանի Հանրապետության Լոռու մարզի Գյուլագարակ համայնք  
ՀՀ, Լոռու մարզ, գ.Գյուլագարակ, +37494747698, gyulagarak.lori@mta.gov.am

**Ո Ր Ո Շ ՈՒ Մ**

03 ՍԵՊՏԵՄԲԵՐԻ 2024թվականի N 576

**ՓՈՍՏԱՅԻՆ ՀԱՍՑԵ ՏՐԱՄԱԴՐԵԼՈՒ ՄԱՍԻՆ**

Ղեկավարվելով «Տեղական ինքնակառավարման մասին» ՀՀ օրենքի 35-րդ հոդվածի 22-րդ կետով, ՀՀ Կառավարության 2005 թվականի դեկտեմբերի 29-ի թիվ 2387-Ն որոշմամբ, որոշում եմ՝


1. ՀՀ Լոռու մարզի Գյուլագարակ համայնքի Կուրթան բնակավայրի թիվ 06-057-0003-0048 կադաստրային ծածկագրի հողամասին տրամադրել փոստային հասցե՝ ՀՀ Լոռու մարզ, Գյուլագարակ համայնք, Կուրթան բնակավայր, 3-րդ թաղամաս, 42 հողամաս:
2. Սույն որոշումն ուժի մեջ է մտնում ստորագրման պահից:

**ՀԱՄԱՅՆՔԻ ՂԵԿԱԿԱՐ**



**ԽԱԶԻԿ ՎԱՐԴԱՆՅԱՆ**

20 \_\_ թ. \_\_\_\_\_  
գ.Գյուլագարակ



**ՀԱՅԱՍՏԱՆԻ ՀԱՆՐԱՊԵՏՈՒԹՅԱՆ ԼՈՒՈՒ ՄԱՐԶԻ ԳՅՈՒԼԱԳԱՐԱԿ  
ՀԱՄԱՅՆՔԻ ՂԵԿԱԿԱՐ**

Հայաստանի Հանրապետության Լոռու մարզի Գյուլագարակ համայնք  
ՀՀ, Լոռու մարզ, գ.Գյուլագարակ, +37494747698, gyulagarak.lori@mta.gov.am

**Ո Ր Ո Շ ՈՒ Մ**

03 ՍԵՊՏԵՄԲԵՐԻ 2024թվականի N 577

**ՓՈՍՏԱՅԻՆ ՀԱՍՑԵ ՏՐԱՄԱԴՐԵԼՈՒ ՄԱՍԻՆ**

Ղեկավարվելով «Տեղական ինքնակառավարման մասին» ՀՀ օրենքի 35-րդ հոդվածի 22-րդ կետով, ՀՀ Կառավարության 2005 թվականի դեկտեմբերի 29-ի թիվ 2387-Ն որոշմամբ, որոշում եմ՝


1. ՀՀ Լոռու մարզի Գյուլագարակ համայնքի Կուրթան բնակավայրի թիվ 06-057-0030-0013 կադաստրային ծածկագրի հողամասին տրամադրել փոստային հասցե՝ ՀՀ Լոռու մարզ, Գյուլագարակ համայնք, Կուրթան բնակավայր, 4-րդ փողոց, 10 հողամաս:
2. Սույն որոշումն ուժի մեջ է մտնում ստորագրման պահից:

**ՀԱՄԱՅՆՔԻ ՂԵԿԱԿԱՐ**



**ԽԱԶԻԿ ԿԱՐԴԱՆՅԱՆ**

20...թ.  
գ.Գյուլագարակ



**ՀԱՅԱՍՏԱՆԻ ՀԱՆՐԱՊԵՏՈՒԹՅԱՆ ԼՈՒՈՒ ՄԱՐԶԻ ԳՅՈՒԼԱԳԱՐԱԿ  
ՀԱՄԱՅՆՔԻ ՂԵԿԱԿԱՐ**

Հայաստանի Հանրապետության Լոռու մարզի Գյուլագարակ համայնք  
ՀՀ, Լոռու մարզ, գ.Գյուլագարակ, +37494747698, gyulagarak.lori@mta.gov.am

**Ո Ր Ո Շ ՈՒ Մ**

03 ՍԵՊՏԵՄԲԵՐԻ 2024թվականի N 578

ՓՈՍԱՅԻՆ ՀԱՍՑԵ ՏՐԱՄԱԴՐԵԼՈՒ ՄԱՍԻՆ

Ղեկավարվելով «Տեղական ինքնակառավարման մասին» ՀՀ օրենքի 35-րդ հոդվածի 22-րդ կետով, ՀՀ Կառավարության 2005 թվականի դեկտեմբերի 29-ի թիվ 2387-Ն որոշմամբ, որոշում եմ՝

1. ՀՀ Լոռու մարզի Գյուլագարակ համայնքի Կուրթան բնակավայրի թիվ 06-057-0031-0007 կադաստրային ծածկագրի հողամասին և բնակելի տանը տրամադրել փոստային հասցե՝ ՀՀ Լոռու մարզ, Գյուլագարակ համայնք, Կուրթան բնակավայր, 4-րդ փողոց, 3 բնակելի տուն:


2. Սույն որոշումն ուժի մեջ է մտնում ստորագրման պահից:

**ՀԱՄԱՅՆՔԻ ՂԵԿԱԿԱՐ**



**ԽԱԶԻԿ ՎԱՐԴԱՆՅԱՆ**

20\_\_թ. \_\_\_\_\_  
գ.Գյուլագարակ



**ՀԱՅԱՍՏԱՆԻ ՀԱՆՐԱՊԵՏՈՒԹՅԱՆ ԼՈՌԻ ԽԱՐԶԻ ԳՅՈՒԼԱԳԱՐԱԿ  
ՀԱՄԱՅՆՔԻ ՂԵԿԱՎԱՐ**

Հայաստանի Հանրապետության Լոռու մարզի Գյուլագարակ համայնք  
ՀՀ, Լոռու մարզ, գ. Գյուլագարակ, +37494747698, gyulagarak.lori@mta.gov.am

**Ո Ր Ո Շ ՈՒ Մ**

04 ՍԵՊՏԵՄԲԵՐԻ 2024թվականի N 579

ՀՀ ԼՈՌԻ ԽԱՐԶԻ «ԳՅՈՒԼԱԳԱՐԱԿ ՀԱՄԱՅՆՔԻ ԱՄՐԱԿԻՑԻ ՄԱՆԿԱՊԱՐՏԵՁ» ՀՈԱԿ-Ի  
ՏՆՕՐԵՆԻ ԹԱՓՈՒՐ ՊԱՇՏՈՆԸ ԶԲԱՂԵՑՆԵԼՈՒ ՀԱՄԱՐ ՄՐՅՈՒՅԹ ՀԱՅՏԱՐԱՐԵԼՈՒ  
ՄԱՍԻՆ

Ղեկավարվելով «Տեղական ինքնակառավարման մասին» ՀՀ օրենքի 35-րդ հոդվածի  
1-ին մասի 1-րդ կետով, ՀՀ տարածքային կառավարման և  
ենթակառուցվածքների նախարարի 26.03.2020 թվականի «Համայնքային ոչ  
առևտրային կազմակերպությունների տնօրենի թափուր պաշտոն զբաղեցնելու  
մրցույթի նախապատրաստման, անցկացման և արդյունքների ամփոփման  
կարգը հաստատելու մասին» թիվ 02-Ն հրամանով հաստատված կարգի՝ որոշում եմ.

1.2024թվականի հոկտեմբերի 04-ին՝ ժամը 11:00-ին նշանակել և անցկացնել  
«Հայաստանի Հանրապետության Լոռու մարզի Գյուլագարակ համայնքի Ամրակիցի  
մանկապարտեզ դպրոց» ՀՈԱԿ-ի տնօրենի թափուր պաշտոնի մրցույթ:

2.Մրցույթի նախապատրաստական աշխատանքներն իրականացնել ՀՀ տարածքային  
կառավարման նախարարության և ենթակառուցվածքների նախարարի 2020  
թվականի մարտի 26-ի N 02-Ն հրամանի պահանջներով:

3.Մրցույթների անցկացման մասին տալ հայտարարություն [www.azdarar.am](http://www.azdarar.am) հասցեում  
գտնվող Հայաստանի Հանրապետության հրապարակային ծանուցումների  
պաշտոնական ինտերնետային կայքում:

4.Մրցույթի տեխնիկական սպասարկման աշխատանքները կազմակերպելու, մրցույթի մասին  
հայտարարություն հրապարակելու համար լիազոր անձ նշանակել Սերիտե Նալբանդյանին:

5. Սույն որոշումն ուժի մեջ է մտնում ստորագրման պահից:

**ՀԱՄԱՅՆՔԻ ՂԵԿԱՎԱՐ**



**ԽԱՐԶԻ ԿԱՐԴԱՆՅԱՆ** 20 \_\_ թ.

Գ Գյուլագարակ



**ՀԱՅԱՍՏԱՆԻ ՀԱՆՐԱՊԵՏՈՒԹՅԱՆ ԼՈՒՈՒ ՄԱՐԶԻ ԳՅՈՒԼԱԳԱՐԱԿ  
ՀԱՄԱՅՆՔԻ ՂԵԿԱՎԱՐ**

Հայաստանի Հանրապետության Լոռու մարզի Գյուլագարակ համայնք  
ՀՀ, Լոռու մարզ, գ.Գյուլագարակ, +37494747698, gyulagarak.lori@mta.gov.am

**Ո Ր Ո Շ ՈՒ Մ**

04 ՍԵՊՏԵՄԲԵՐԻ 2024թվականի N 580

ՀՀ ԼՈՒՈՒ ՄԱՐԶԻ ԳՅՈՒԼԱԳԱՐԱԿ ՀԱՄԱՅՆՔԻ ՊՈՒՇԿԻՆՈ ԳՅՈՒՂԻ 06-093-0033-0018  
ԾԱԾԿԱԳՐԻ ՀՈՂԱՄԱԻ ՀՈՂՀԱՏԿԱՑՄԱՆ ՀԻՄՔԵՐԸ ՎԵՐԱԿԱՆԳՆԵԼՈՒ ՄԱՍԻՆ

Հիմք ընդունելով Օվսաննա Գառնիկի Հովսեփյանի կողմից ներկայացված դիմումը, Գյուլագարակ համայնքի ղեկավարի կողմից 27.02.2024թ. տրված 139 հողային բարեփոխումների և սեփականաշնորհման հանձնաժողովի 15.03.1990թ. թիվ 02 քաղվածքը, «ԳԵՈԼԵՆԴ» ՍՊԸ-ի կողմից տրված տեղագրական հատակագիծը, ղեկավարվելով ՀՀ հողային օրենսգրքի 59-րդ հոդվածի 3-րդ մասով, 64-րդ հոդվածի 8-րդ և 16-րդ մասերով, 3-րդ և 57-րդ հոդվածներով, «Իրավունք հաստատող փաստաթղթերը չպահպանված անհատական բնակելի տների կարգավիճակի մասին» ՀՀ օրենքի 2-րդ և 3-րդ հոդվածներով, «Տեղական ինքնակառավարման մասին» ՀՀ օրենքի 35-րդ հոդվածովի 24-րդ կետով, ՀՀ կառավարության 2005 թվականի դեկտեմբերի 29-ի թիվ 2387 որոշմամբ՝ որոշում եմ.

1. Վերականգնել Գյուլագարակ համայնքի Պուշկինո գյուղի 06-093-0033-0018 ծածկագրում գտնվող 0.05953 քմ բնակավայրերի բնակելի կառուցապատման հողամասի հողատկացման հիմքերը՝ ա/ Գյուլագարակ համայնքի Պուշկինո գյուղի 06-093-0033-0018 ծածկագրի հողամասի մակերեսը 0.05953 քմ բ/ հողամասի սահմանները և հատակագիծը համաձայն հավելվածի:


2. Սույն որոշման 1-ին կետում նշված 0.05953 քմ մակերեսով հողամասը, որը չի գտնվում ՀՀ հողային օրենսգրքի 60-րդ հոդվածով սահմանված հողամասերի ցանկում, չի գտնվում ինժինեռատրանսպորտային օբյեկտների օտարման գոտում, չի հակասում քաղաքաշինական նորմերին, չի առաջացնում սերվիտուտ, անհատույց սեփականության իրավունքով վերահատկացնել Օվսաննա Գառնիկի Հովսեփյանին:

3. Սույն որոշումն ուժի մեջ է մտնում ընդունման պահից: Որոշումից ծագող իրավունքները ենթական են պետական գրանցման ՀՀ կադաստրի կոմիտեի Լոռու մարզային ստորաբաժանումում:

**ՀԱՄԱՅՆՔԻ ՂԵԿԱՎԱՐ**

**ԽԱԶԻԿ ՎԱՐԴԱՆՅԱՆ**





# ՀԱՅԱՍՏԱՆԻ ՀԱՆՐԱՊԵՏՈՒԹՅԱՆ ԼՈՌՈՒ ՄԱՐԶԻ ԳՅՈՒԼԱԳԱՐԱԿ ՀԱՄԱՅՆՔԻ ՂԵԿԱՎԱՐ

Հայաստանի Հանրապետության Լոռու մարզի Գյուլագարակ համայնք  
ՀՀ, Լոռու մարզ, գ. Գյուլագարակ, +37494747698, gyulagarak.lori@mta.gov.am

## Ո Ր Ո Շ ՈՒ Մ

04 ՍԵՊՏԵՄԲԵՐԻ 2024թվականի N 581

ՀՀ ԼՈՌՈՒ ՄԱՐԶԻ ԳՅՈՒԼԱԳԱՐԱԿ ՀԱՄԱՅՆՔԻ ՊՈՒՇԿԻՆՈ ԳՅՈՒՂԻ 06-093-0125-0005  
ԾԱԾԿԱԳՐԻ ՀՈՂԱՄԱԻ ՀՈՂՀԱՏԿԱՑՄԱՆ ՀԻՄՔԵՐԸ ՎԵՐԱԿԱՆԳՆԵԼՈՒ ՄԱՍԻՆ


Հիմք ընդունելով Օվսաննա Գառնիկի Հովսեփյանի կողմից ներկայացված դիմումը, Գյուլագարակ համայնքի ղեկավարի կողմից 27.02.2024թ. տրված 139 հողային բարեփոխումների և սեփականաշնորհման հանձնաժողովի 15.03.1990թ. թիվ 02 քաղվածքը, «ԳԵՈԼԵՆԴ» ՍՊԸ-ի կողմից տրված տեղագրական հատակագիծը, ղեկավարվելով ՀՀ հողային օրենսգրքի 59-րդ հոդվածի 3-րդ մասով, 64-րդ հոդվածի 8-րդ և 16-րդ մասերով, 3-րդ և 57-րդ հոդվածներով, «Իրավունք հաստատող փաստաթղթերը չպահպանված անհատական բնակելի տների կարգավիճակի մասին» ՀՀ օրենքի 2-րդ և 3-րդ հոդվածներով, «Տեղական ինքնակառավարման մասին» ՀՀ օրենքի 35-րդ հոդվածովի 24-րդ կետով, ՀՀ կառավարության 2005 թվականի դեկտեմբերի 29-ի թիվ 2387 որոշմամբ՝ որոշում եմ.

1. Վերականգնել Գյուլագարակ համայնքի Պուշկինո գյուղի 06-093-0125-0005 ծածկագրում գտնվող 1.40092 հա գյուղատնտեսական վարելահող հողամասի հողահատկացման հիմքերը՝ ա/ Գյուլագարակ համայնքի Պուշկինո գյուղի 06-093-0125-0005 ծածկագրի հողամասի մակերեսը 1.40092 հա բ/ հողամասի սահմանները և հատակագիծը համաձայն հավելվածի:
2. Սույն որոշման 1-ին կետում նշված 1,40092 հա մակերեսով հողամասը, որը չի գտնվում ՀՀ հողային օրենսգրքի 60-րդ հոդվածով սահմանված հողամասերի ցանկում, չի գտնվում ինժինեռատրանսպորտային օբյեկտների օտարման գոտում, չի հակասում քաղաքաշինական նորմերին, չի առաջացնում սերվիտուտ, անհատույց սեփականության իրավունքով վերահատկացնել Օվսաննա Գառնիկի Հովսեփյանին:
3. Սույն որոշումն ուժի մեջ է մտնում ընդունման պահից: Որոշումից ծագող իրավունքները ենթական են պետական գրանցման ՀՀ կադաստրի կոմիտեի Լոռու մարզային ստորաբաժանումում:

ՀԱՄԱՅՆՔԻ ՂԵԿԱՎԱՐ



ԽԱԶԻԿ ՎԱՐԴԱՆՅԱՆ



**ՀԱՅԱՍՏԱՆԻ ՀԱՆՐԱՊԵՏՈՒԹՅԱՆ ԼՈՌԻ ՄԱՐԶԻ ԳՅՈՒԼԱԳԱՐԱԿ  
ՀԱՄԱՅՆՔԻ ՂԵԿԱՎԱՐ**

Հայաստանի Հանրապետության Լոռու մարզի Գյուլագարակ համայնք  
ՀՀ, Լոռու մարզ, գ. Գյուլագարակ, +37494747698, gyulagarak.lori@mta.gov.am

**Ո Ր Ո Շ ՈՒ Մ**

04 ՍԵՊՏԵՄԲԵՐԻ 2024թվականի N 582

ՀՀ ԼՈՌԻ ՄԱՐԶԻ ԳՅՈՒԼԱԳԱՐԱԿ ՀԱՄԱՅՆՔԻ ՊՈՒՇԿԻՆՈ ԳՅՈՒՂԻ 06-093-0137-0001  
ԾԱԾԿԱԳՐԻ ՀՈՂԱՄԱԻ ՀՈՂՀԱՏԿԱՑՄԱՆ ՀԻՄՔԵՐԸ ՎԵՐԱԿԱՆԳՆԵԼՈՒ ՄԱՍԻՆ

Հիմք ընդունելով Օվսաննա Գառնիկի Հովսեփյանի կողմից ներկայացված դիմումը, Գյուլագարակ համայնքի ղեկավարի կողմից 27.02.2024թ. տրված 139 հողային բարեփոխումների և սեփականաշնորհման հանձնաժողովի 15.03.1990թ. թիվ 02 քաղվածքը, «ԳԵՈԼԵՆԴ» ՍՊԸ-ի կողմից տրված տեղագրական հատակագիծը, ղեկավարվելով ՀՀ հողային օրենսգրքի 59-րդ հոդվածի 3-րդ մասով, 64-րդ հոդվածի 8-րդ և 16-րդ մասերով, 3-րդ և 57-րդ հոդվածներով, «Իրավունք հաստատող փաստաթղթերը չպահպանված անհատական բնակելի տների կարգավիճակի մասին» ՀՀ օրենքի 2-րդ և 3-րդ հոդվածներով, «Տեղական ինքնակառավարման մասին» ՀՀ օրենքի 35-րդ հոդվածովի 24-րդ կետով, ՀՀ կառավարության 2005 թվականի դեկտեմբերի 29-ի թիվ 2387 որոշմամբ՝ որոշում եմ.

1. Վերականգնել Գյուլագարակ համայնքի Պուշկինո գյուղի 06-093-0137-0001 ծածկագրում գտնվող 1.58000 հա գյուղատնտեսական վարելահող հողամասի հողահատկացման հիմքերը՝ ա/ Գյուլագարակ համայնքի Պուշկինո գյուղի 06-093-0137-0001 ծածկագրի հողամասի մակերեսը 1.58000 հա բ/ հողամասի սահմանները և հատակագիծը համաձայն հավելվածի:

2. Սույն որոշման 1-ին կետում նշված 1,58000 հա մակերեսով հողամասը, որը չի գտնվում ՀՀ հողային օրենսգրքի 60-րդ հոդվածով սահմանված հողամասերի ցանկում, չի գտնվում ինժինեռատրանսպորտային օբյեկտների օտարման գոտում, չի հակասում քաղաքաշինական նորմերին, չի առաջացնում սերվիտուտ, անհատույց սեփականության իրավունքով վերահատկացնել Օվսաննա Գառնիկի Հովսեփյանին:

3. Սույն որոշումն ուժի մեջ է մտնում ընդունման պահից: Որոշումից ծագող իրավունքները ենթական են պետական գրանցման ՀՀ կադաստրի կոմիտեի Լոռու մարզային ստորաբաժանումում:

**ՀԱՄԱՅՆՔԻ ՂԵԿԱՎԱՐ**



**ԽԱԶԻԿ ՎԱՐԴԱՆՅԱՆ**





**ՀԱՅԱՍՏԱՆԻ ՀԱՆՐԱՊԵՏՈՒԹՅԱՆ ԼՈՌԻ ՄԱՐԶԻ ԳՅՈՒԼԱԳԱՐԱԿ  
ՀԱՄԱՅՆՔԻ ՂԵԿԱՎԱՐ**

Հայաստանի Հանրապետության Լոռու մարզի Գյուլագարակ համայնք  
ՀՀ, Լոռու մարզ, գ. Գյուլագարակ, +37494747698, gyulagarak.lori@mta.gov.am

**Ո Ր Ո Շ ՈՒ Մ**

04 ՍԵՊՏԵՄԲԵՐԻ 2024 թվականի N 583

**ԳՅՈՒԼԱԳԱՐԱԿ ՀԱՄԱՅՆՔԻ 2024 ԹՎԱԿԱՆԻ ԲՅՈՒՋԵԻ ՆԱԽԱՀԱՇՎՈՒՄ  
ՓՈՓՈԽՈՒԹՅՈՒՆ ԿԱՏԱՐԵԼՈՒ ՄԱՍԻՆ**

Ղեկավարվելով «ՀՀ բյուջետային համակարգի մասին» ՀՀ օրենքի 33-րդ հոդվածի 3-րդ կետով, հիմք ընդունելով Գյուլագարակ համայնքի ավագանու 2023 թվականի դեկտեմբերի 25-ի «ՀՀ Լոռու մարզի Գյուլագարակ համայնքի 2024 թվականի տարեկան բյուջեն հաստատելու մասին» թիվ 143-Ն որոշման 2-րդ ենթակետը՝ համայնքի ղեկավարի թույլտվությունը բյուջեում վերաբաշխումներ կատարելու մասին, որոնց հանրագումարը տարվա ընթացքում չի կարող գերազանցել տարվա բյուջեի 15%-ը. որոշում եմ.

1. Գյուլագարակ համայնքի 2024 թվականի բյուջեի

01-06-01 ընդհանուր բնույթի ծառայություններ նախահաշվի 4269 հոդվածից 70 000 / յոթանասուն հազար/ ՀՀ դրամ տեղափոխել նույն նախահաշվի 4823 հոդված :


2. Սույն որոշումը ուժի մեջ է մտնում ընդունման պահից:

**ՀԱՄԱՅՆՔԻ ՂԵԿԱՎԱՐ**



**ԽԱԶԻԿ ՎԱՐԴԱՆՅԱՆ**

20 \_\_ թ. \_\_\_\_\_  
գ. Գյուլագարակ



**ՀԱՅԱՍՏԱՆԻ ՀԱՆՐԱՊԵՏՈՒԹՅԱՆ ԼՈՒՈՒ ՄԱՐԶԻ ԳՅՈՒԼԱԳԱՐԱԿ  
ՀԱՄԱՅՆՔԻ ՂԵԿԱՎԱՐ**

Հայաստանի Հանրապետության Լոռու մարզի Գյուլագարակ համայնք  
ՀՀ, Լոռու մարզ, գ.Գյուլագարակ, +37494747698, gyulagarak.lori@mta.gov.am

**Ո Ր Ո Շ ՈՒ Մ**

04 ՍԵՊՏԵՄԲԵՐԻ 2024թվականի N 584

**ՓՈՍՏԱՅԻՆ ՀԱՍՅԵ ՏՐԱՄԱԴՐԵԼՈՒ ՄԱՍԻՆ**

Ղեկավարվելով «Տեղական ինքնակառավարման մասին» ՀՀ օրենքի 35-րդ հոդվածի 22-րդ կետով, ՀՀ Կառավարության 2005 թվականի դեկտեմբերի 29-ի թիվ 2387-Ն որոշմամբ, որոշում եմ՝

1. ՀՀ Լոռու մարզի Գյուլագարակ համայնքի Գարգառ բնակավայրի 06-027-0052-0006 կադաստրային ծածկագրի հողամասին տրամադրել փոստային հասցե՝ ՀՀ Լոռու մարզ, Գյուլագարակ համայնք, Գարգառ բնակավայր, 4-րդ փողոց, 91 հողամաս:
2. Սույն որոշումն ուժի մեջ է մտնում ստորագրման պահից:



**ՀԱՄԱՅՆՔԻ ՂԵԿԱՎԱՐ**

**ԽԱԶԻԿ ՎԱՐԴԱՆՅԱՆ**

20 թ. \_\_\_\_\_  
գ.Գյուլագարակ



**ՀԱՅԱՍՏԱՆԻ ՀԱՆՐԱՊԵՏՈՒԹՅԱՆ ԼՈՌԻ ՄԱՐԶԻ ԳՅՈՒԼԱԳԱՐԱԿ  
ՀԱՄԱՅՆՔԻ ՂԵԿԱԿԱՐ**

Հայաստանի Հանրապետության Լոռու մարզի Գյուլագարակ համայնք  
ՀՀ, Լոռու մարզ, գ.Գյուլագարակ, +37494747698, gyulagarak.lori@mta.gov.am

**Ո Ր Ո Շ ՈՒ Մ**

05 ՍԵՊՏԵՄԲԵՐԻ 2024թվականի N 585


ՀՀ ԼՈՌԻ ՄԱՐԶԻ ԳՅՈՒԼԱԳԱՐԱԿ ՀԱՄԱՅՆՔԻ ԿՈՒՐԹԱՆ ԳՅՈՒՂԻ 06-057-0121-0004  
ԾԱԾԿԱԳՐԻ ՀՈՂԱՄԱՍԻ ՀՈՂՀԱՏԿԱՑՄԱՆ ՀԻՄՔԵՐԸ ԿԵՐԱԿԱՆԳՆԵԼՈՒ ՄԱՍԻՆ

Հիմք ընդունելով Արթուր Խալաթի Հարությունյանի կողմից ներկայացված դիմումը, Գյուլագարակ համայնքի ղեկավարի կողմից 05.09.2024թ. տրված 204 հողային բարեփոխումների և սեփականաշնորհման հանձնաժողովի 20.03.1991թ. թիվ 03 քաղվածքը, «Դիանա Անդրանիկի Մկրտչյան» ԱԶ-ի կողմից տրված տեղագրական հատակագիծը, ղեկավարվելով ՀՀ հողային օրենսգրքի 59-րդ հոդվածի 3-րդ մասով, 64-րդ հոդվածի 8-րդ և 16-րդ մասերով, 3-րդ և 57-րդ հոդվածներով, «Իրավունք հաստատող փաստաթղթերը չպահպանված անհատական բնակելի տների կարգավիճակի մասին» ՀՀ օրենքի 2-րդ և 3-րդ հոդվածներով, «Տեղական ինքնակառավարման մասին» ՀՀ օրենքի 35-րդ հոդվածովի 24-րդ կետով, ՀՀ կառավարության 2005 թվականի դեկտեմբերի 29-ի թիվ 2387 որոշմամբ՝ որոշում եմ.

1. Կերականգնել Գյուլագարակ համայնքի Կուրթան գյուղի 06-057-0121-0004 ծածկագրում գտնվող 0.8 հա գյուղատնտեսական վարելահող հողամասի հողհատկացման հիմքերը՝ ա/ Գյուլագարակ համայնքի Կուրթան գյուղի 06-057-0121-0004 ծածկագրից հողամասի մակերեսը 0.8 հա բ/ հողամասի սահմանները և հատակագիծը համաձայն հավելվածի:
2. Սույն որոշման 1-ին կետում նշված 0.8 հա մակերեսով հողամասը, որը չի գտնվում ՀՀ հողային օրենսգրքի 60-րդ հոդվածով սահմանված հողամասերի ցանկում, չի գտնվում ինժինեռատրանսպորտային օբյեկտների օտարման գոտում, չի հակասում քաղաքաշինական Նորմերին, չի առաջացնում սերվիտուտ, անհատույց սեփականության իրավունքով վերահատկացնել Արթուր Խալաթի Հարությունյանին:
3. Սույն որոշումն ուժի մեջ է մտնում ընդունման պահից: Որոշումից ծագող իրավունքները ենթակա են պետական գրանցման ՀՀ կադաստրի կոմիտեի Լոռու մարզային ստորաբաժանումում:

**ՀԱՄԱՅՆՔԻ ՂԵԿԱԿԱՐ**

**ԽԱԶԻԿ ՎԱՐԴԱՆՅԱՆ**



**ՀԱՅԱՍՏԱՆԻ ՀԱՆՐԱՊԵՏՈՒԹՅԱՆ ԼՈՒՈՒ ՄԱՐԶԻ ԳՅՈՒԼԱԳԱՐԱԿ  
ՀԱՄԱՅՆՔԻ ՂԵԿԱՎԱՐ**

Հայաստանի Հանրապետության Լոռու մարզի Գյուլագարակ համայնք  
ՀՀ, Լոռու մարզ, գ.Գյուլագարակ, +37494747698, gyulagarak.lori@mta.gov.am

**Ո Ր Ո Շ ՈՒ Մ**

05 ՍԵՊՏԵՄԲԵՐԻ 2024թվականի N 586

**ՓՈՍՏԱՅԻՆ ՀԱՍՑԵ ՏՐԱՄԱԴՐԵԼՈՒ ՄԱՍԻՆ**

Ղեկավարվելով «Տեղական ինքնակառավարման մասին» ՀՀ օրենքի 35-րդ հոդվածի 22-րդ կետով, ՀՀ Կառավարության 2005 թվականի դեկտեմբերի 29-ի թիվ 2387-Ն որոշմամբ, որոշում եմ՝

1. ՀՀ Լոռու մարզի Գյուլագարակ համայնքի Կուրթան բնակավայրի 06-057-0061-0007 կադաստրային ծածկագրի հողամասին տրամադրել փոստային հասցե՝ ՀՀ Լոռու մարզ, Գյուլագարակ համայնք, Կուրթան բնակավայր, 5-րդ փողոց, 7-րդ նրբանցք, 16 բնակելի տուն:

2. Սույն որոշումն ուժի մեջ է մտնում ստորագրման պահից:

**ՀԱՄԱՅՆՔԻ ՂԵԿԱՎԱՐ**



**ԽԱԶԻԿ ՎԱՐԴԱՆՅԱՆ**

20 \_\_\_\_ թ. \_\_\_\_\_  
գ.Գյուլագարակ