



**ՀԱՅԱՍՏԱՆԻ ՀԱՆՐԱՊԵՏՈՒԹՅԱՆ ԼՈՒՈՒԻ
ՄԱՐԶԻ ԹՈՒՄԱՆՅԱՆ ՀԱՄԱՅՆՔԻ ՂԵԿԱՎԱՐ**

Հայաստանի Հանրապետության Լոռու մարզի Թումանյան համայնք
ՀՀ Լոռու մարզ , ք. Թումանյան, Կենտրոնական փ., 2-1, Հեռ.
(098)048046, tumanyan.iori@mta.gov.am

N 543
12 դեկտեմբեր 2017թ.

**ՀՀ ԼՈՒՈՒԻ ՄԱՐԶՊԵՏԱՐԱՆ
ՄԱՐԶՊԵՏ
ՊԱՐՈՆ ԱՐԹՈՒՐ ՆԱԼԲԱՆԴՅԱՆԻՆ**

Հարգելի՛ պարոն Նալբանդյան

Ձեզ ենք ներկայացնում Թումանյան համայնքի ղեկավարի թիվ 132-Ա—134-Ա որոշումները:

Առդիր՝ 1 ֆայլ:

**Հ Ա Մ Ա Յ Ն Ք Ի Ղ Ե Կ Ա Վ Ա Ր`
Չ Ա Վ Ա Ր Յ Ա Ն**

Լ Ե Վ Ո Ն

Կադր. Աշխատակազմի քարտուղար՝ Ռ. Շահվերդյան
098 048 046



ՀԱՅԱՍՏԱՆԻ ՀԱՆՐԱՊԵՏՈՒԹՅԱՆ ԼՈՒՈՒ ՄԱՐԶԻ ԹՈՒՄԱՆՅԱՆ ՀԱՄԱՅՆՔԻ ՂԵԿԱՎԱՐ

Հայաստանի Հանրապետության Լոռու մարզի Թումանյան համայնք
ՀՀ, Լոռու մարզ, ք. Թումանյան, (098)048046, tumanyan.lori@mta.gov.am


Ո Ր Ո Շ ՈՒ Մ
04 ԴԵԿՏԵՄԲԵՐԻ 2017թվականի N 132-Ա

ՀՀ ԼՈՒՈՒ ՄԱՐԶԻ ԹՈՒՄԱՆՅԱՆ ՀԱՄԱՅՆՔԻ ԼՈՐՈՒՏ ԳՅՈՒՂԻ ՓՈՂՈՑ 3/20 ՀԱՍՑԵՈՒՄ
ԳՏՆՎՈՂ ԲՆԱԿԱՎԱՅՐԵՐԻ ՀԱՍԱՐԱԿԱԿԱՆ ՆՇԱՆԱԿՈՒԹՅԱՆ ՀՈՂԱՄԱՍԻ ԵՎ ՃԱՇԱՐԱՆԻ
ԳՈՐԾԱՌՆԱԿԱՆ ՆՇԱՆԱԿՈՒԹՅՈՒՆԸ ՓՈԽԵԼՈՒ ՄԱՍԻՆՆ

Ղեկավարվելով «Տեղական ինքնակառավարման մասին» Հայաստանի Հանրապետության օրենքի 35-րդ հոդվածի 1-ին մասի 24-րդ կետով, Հայաստանի Հանրապետության կառավարության 02.02.2002թ. թիվ 88, Հայաստանի Հանրապետության կառավարության 29.12.2005թ. թիվ 2387-Ն որոշումներով, հիմք ընդունելով ՀՀ ԱԿԱ-ԳՐԱՆԻՏ» ՍՊԸ-ն կողմից կազմված հողի և շինության հատակագծերը և հաշվի առնելով, որ 1995թ. նշված շինությունը օգտագործվում է որպես բազմաբնակարան շենք՝ որոշում եմ.

1. Թումանյան համայնքին սեփականության իրավունքով պատկանող 06-045-0047-0004 ծածկագրով Թումանյան համայնք, գ. Լորուտ, փողոց 3, շենք 20 հասցեում գտնվող 0.19755 հա մակերեսով բնակավայրի հասարակական կառուցապատման հողամասի գործառական նշանակությունը փոխել որպես բնակելի կառուցապատման հողամաս:
2. 0.19755 հա հողամասի վրա գտնվող 547.3 քառակուսի մետր ընդհանուր մակերեսով հասարակական նշանակության շինության /ճաշարան/ գործառական նշանակությունը փոխել որպես բնակելի շինություն՝ բազմաբնակարան շենք:
3. Նշված շինությունը տրամադրել հասցե՝ ՀՀ Լոռու մարզ, Թումանյան համայնք, գ. Լորուտ, փողոց 3, շենք 20:
4. 547.3 քմ մակերեսով շինությունը չի խոչնդոտում այլ հողատարածքների նպատակային կամ գործառական նշանակությանը, չի դասվում ՀՀ ՀՀՀ հողային օրենսգրքի» 60-րդ հոդվածով սահմանված հողամասերի շարքին, չի գտնվում ինժեներատրանսպորտային օբյեկտների օտարման գոտիներում, չի հակասում քաղաքաշինական նորմերին, չի սահմանափակում այլ անձանց իրավունքները, չի առաջացնում սերվիտուտ:
5. Սույն որոշումից ծագող իրավունքները ենթակա են պետական գրանցման օրենքով սահմանված կարգով:

ՀԱՄԱՅՆՔԻ ՂԵԿԱՎԱՐ՝



ԼԵՎՈՆ ԶԱՎԱՐՅԱՆ



ՀԱՅԱՍՏԱՆԻ ՀԱՆՐԱՊԵՏՈՒԹՅԱՆ ԼՈՒՈՒ ՄԱՐԳԻ ԹՈՒՄԱՆՅԱՆ ՀԱՄԱՅՆՔԻ
ՂԵԿԱՎԱՐ

Հայաստանի Հանրապետության Լոռու մարզի Թումանյան համայնք
ՀՀ, Լոռու մարզ, ք. Թումանյան, (098)048046, tumanyan.lori@mta.gov.am

Ո Ր Ո Շ ՈՒ Մ


04 ԴԵԿՏԵՄԲԵՐԻ 2017թվականի N 133-Ա

ՀԱՄԱՅՆՔԱՅԻՆ ՍԵՓԱԿԱՆՈՒԹՅՈՒՆ ՀԱՆԴԻՍԱՅՈՂ ԳՈՒՅՔԵՐԸ ԻՐԵՆՑ
ՍՊԱՍԱՐԿՄԱՆ ԵՎ ՊԱՀՊԱՆՈՒԹՅԱՆ ՀՈՂԱՄԱՍԵՐՈՎ ԱՆՀԱՏՈՒՅՑ
(ՆՎԻՐԱՏՎՈՒԹՅԱՆ ԿԱՐԳՈՎ)ՕՏԱՐԵԼՈՒ ՄԱՍԻՆ

Ղեկավարվելով «Տեղական ինքնակառավարման մասին» ՀՀ օրենքի 35-րդ հոդվածի
ին մասի 24-րդ կետով, հիմք ընդունելով ՀՀ վարչապետին ուղղված Ամենայն Հայոց
Կաթողիկոսի գրությունը, ՀՀ կառավարության աշխատակազմի ղեկավարի
հանձնարարությունը, ՀՀ տարածքային կառավարման և զարգացման նախարարի
հանձնարարականը մարզպետներին, ՀՀ Լոռու մարզպետի 04.08.2017թ. թիվ
101/111.4/3880-17 գրությունը և Թումանյան համայնքի ավագանու 2017թ. նոյեմբերի 7-ի N
38-Ա որոշումը՝
որոշում եմ.

1. Թումանյան համայնքի սեփականություն հանդիսացող Քարինջ գյուղի Մերուժան
Եղինյանի փողոց թիվ 12/1 և Լորոտ գյուղի 11 փողոց թիվ 1/1 հասցեներում գտնվող
եկեղեցիների շենքերը իրենց սպասարկման և պահպանության հողամասերով անհատույց
/նվիրատվության կարգով/ օտարել Մայր Աթոռ Սուրբ Էջմիածնին:
2. Թումանյան համայնքի սեփականություն հանդիսացող եկեղեցիները հանել համայնքի
սեփականություն հանդիսացող գույքի ցանկից:
3. Սույն որոշումից ծագող իրավունքները ենթակա են պետական գրանցման:

ՀԱՄԱՅՆՔԻ ՂԵԿԱՎԱՐ՝



ԼԵՎՈՆ ԶԱՎԱՐՅԱՆ



ՀԱՅԱՍՏԱՆԻ ՀԱՆՐԱՊԵՏՈՒԹՅԱՆ ԼՈՒՈՒ ՄԱՐԳԻ ԹՈՒՄԱՆՅԱՆ ՀԱՄԱՅՆՔԻ ԴԵԿԱՎԱՐ

Հայաստանի Հանրապետության Լոռու մարզի Թումանյան համայնք
ՀՀ, Լոռու մարզ, ք. Թումանյան, (098)048046, tumanyan.lori@mta.gov.am

Ո Ր Ո Շ ՈՒ Մ


12 ԴԵԿՏԵՄԲԵՐԻ 2017թվականի N 134-Ա

ԱՐՇԱԿ ԿՈԼՅԱՅԻ ՄԱԹԵՎՈՍՅԱՆԻՆ ՍԵՓԱԿԱՆՈՒԹՅԱՆ ԻՐԱՎՈՒՆՔՈՎ ՊԱՏԿԱՆՈՂ ԳՅՈՒՂՆՇԱՆԱԿՈՒԹՅԱՆ ԽՈՏՀԱՐՔԸ ԵՎ ՎԱՐԵԼԱՀՈՂԸ ՀԱՄԱՅՆՔԱՅԻՆ ՍԵՓԱԿԱՆՈՒԹՅՈՒՆ ՃԱՆԱԶԵԼՈՒ ՄԱՍԻՆ

Ղեկավարվելով «Տեղական ինքնակառավարման մասին» Հայաստանի Հանրապետության օրենքի 35 հոդվածի 1-ին մասի 24 կետով, Հայաստանի Հանրապետության Հողային օրենսգրքի 101 հոդվածի 1-ին, 2-րդ և 3-րդ կետերի և 77 հոդվածի 3-րդ կետի պահանջներով և հաշվի առնելով Արշակ Մաթևոսյանի կողմից լիազորված անձ Աստղիկ Էվոյանի 2017թվականի դեկտեմբերի 11-ի հողամասից հրաժարվելու մասին դիմումը՝ որոշում եմ.

1. Սեփականության իրավունքով Արշակ Մաթևոսյանին սեփականության իրավունքով պատկանող գյուղնշանակության 0,509 հա վարելահողը (ծածկ. 06-012-109-00001, վկ.816484 տրվ.26.05.2001թ.) և 2,184 հա խոտհարքը (ծածկ.06-012-109-000048,վկ.816562 տրվ. 26.05.2001թ.) ճանաչել համայնքային սեփականություն:
2. Հանձնարարել համայնքապետարանի աշխատակազմի մասնագետ Էդգար Պետրոսյանին 15-օրյա ժամկետում դիմել ՀՀ ԿԱ ԱԳ ՊԿ Լոռու մարզային ստորաբաժանում, սույն որոշումից ծագող իրավունքները պետական գրանցման ներկայացնելու համար:
3. Հողամասի նկատմամբ իրավունք հավաստող վկայականը ստանալուց հետո՝ համայնքի ավագանու առաջիկա նիստում ավագանու հաստատմանը ներկայացնել համայնքի գույքագրման փաստաթղթերում առաջացող փոփոխությունները:

ՀԱՄԱՅՆՔԻ ԴԵԿԱՎԱՐ՝



ԼԵՎՈՆ ԶԱՎԱՐՅԱՆ