



ՀԱՅԱՍՏԱՆԻ ՀԱՆՐԱՊԵՏՈՒԹՅԱՆ ԼՈՒՈՒԻ ՄԱՐԶ  
ԱԼԱՎԵՐԴԻՈՒԻ ԲԱՂԱՔԱՊԵՏԱՐԱՆ  
РЕСПУБЛИКА АРМЕНИЯ ЛОРИЙСКАЯ ОБЛАСТЬ  
МЭРИЯ Г. АЛАВЕРДИ  
REPUBLIC OF ARMENIA REGION OF LORI  
MUNICIPALITY OF ALAVERDI

1702, Ալավերդի, Զ. Անդրանիկի 8Ա  
1702, Алаверди, З. Андраника 8А  
1702, Alaverdi, Z. Andraniki 8A  
☎ (253) 2-41-00  
Fax (253) 2-41-00  
E-mail: [info@alaverdi.am](mailto:info@alaverdi.am)  
URL: [www.alaverdi.am](http://www.alaverdi.am)

№ 74

« 01 » 02 2011թ.

ՀՀ ԼՈՒՈՒԻ ՄԱՐԶՊԵՏ  
ՊԱՐՈՆ Ա. ԲՈՉԱՐՅԱՆԻՆ

Ձեզ է ուղարկվում Ալավերդու քաղաքապետի 2011թ. թիվ 16-Ա, թիվ 17-Ա, թիվ 18-Ա, թիվ 19-Ա, թիվ 20-Ա, թիվ 21-Ա, թիվ 22-Ա, թիվ 23-Ա և Ալավերդի համայնքի ավագանու 2011թ. թիվ 3-Ա, թիվ 4-Ա, թիվ 5-Ա, թիվ 6-Ա, թիվ 7-Ա որոշումները:

Առդիր՝ 13 էջ:

ԲԱՂԱՔԱՊԵՏ՝

Ա.Լ. ԵԱԼԲԱՆԴՅԱՆ

Կատ.՝ Ա. Էվոյան  
2-41-02



ՀՀ ԼՈՌՈՒ ՄԱՐԶ  
ԱԼԱՎԵՐԴԻ ՀԱՄԱՅՆՔԻ ԱՎԱԳԱՆԻ

1702, Ալավերդի, Զ. Անդրանիկի 8Ա

Ո Ր Ո Շ ՈՒ Մ ԹԻՎ 7-Ա  
ԱԼԱՎԵՐԴԻ ՀԱՄԱՅՆՔԻ ԱՎԱԳԱՆՈՒ 31.01.2011թ. ՀԵՐԹԱԿԱՆ ՆԻՍԻ

Ալավերդի համայնքի Թումանյան փողոցի ավտոկայանի շենքի և հարակից գտնվող 0.53 հա հողամասի նկատմամբ ՀՀ կառավարության 2006թ. հունիսի 29-ի N1084-Ն որոշման N 6 հավելվածում ուղղում կատարելու մասին

(Զեկ.՝ Ա. ՆԱԼԲԱՆԴՅԱՆ)


Ղեկավարվելով «Տեղական ինքնակառավարման մասին» ՀՀ օրենքի 16-րդ հոդվածով, ՀՀ «Հողային օրենսգրքի» 7-րդ հոդվածով, «Իրավական ակտերի մասին» ՀՀ օրենքի 60-րդ հոդվածով, ՀՀ կառավարության 09.08.2007թ. թիվ 1032-Ն որոշմամբ հաստատված Ալավերդի համայնքի գլխավոր հատակագծի և ՀՀ կառավարության 2006թ. հունիսի 29-ի N 1084-Ն որոշման N 6 հավելվածի

ՀԱՄԱՅՆՔԻ ԱՎԱԳԱՆԻՆ ՈՐՈՇՈՒՄ Է՝

1. Տալ համաձայնություն ՀՀ կառավարության 2006թ. հունիսի 29-ի N1084-Ն որոշման N 6 հավելվածում սխալմամբ որպես կարի ֆաբրիկայի հողեր հաշվառված Թումանյան փողոցի ավտոկայանի շենքի և հարակից 0.53 հա հողատեսքը ընդգրկելու բնակավայրերի հողերում՝ որպես հասարակական կառուցապատման նպատակի:
2. Օրենքով սահմանված կարգով դիմել ՀՀ լոռու մարզպետին Ալավերդի համայնքի վարչական սահմաններում գտնվող 0.53 հա սխալմամբ հաշվառված հողատեսքը ընդգրկելու բնակավայրերի հողերում՝ որպես հասարակական կառուցապատման նպատակի:
3. Սույն որոշումը ուժի մեջ է մտնում ընդունման հաջորդ օրվանից:

Որոշումն ընդունվել է միաձայն.

- |               |          |             |          |
|---------------|----------|-------------|----------|
| 1. ԱԲԵԼՅԱՆ    | ՄԵՐՈՒԺԱՆ | 6. ՄԻՐԶՈՅԱՆ | ՌՈՒԶԱՆՆԱ |
| 2. ԷՎՈՅԱՆ     | ԳԱԳԻԿ    | 7. ՍԱՐԳՍՅԱՆ | ՀՐԱՆՏ    |
| 3. ԹԱՆԴԻԼՅԱՆ  | ՀՐԱԶՅԱ   | 8. ՎԱՐՈՍՅԱՆ | ԿԱՍՈ     |
| 4. ՎԱՐԱՊԵՏՅԱՆ | ԱՐՄԵՆ    | 9. ՏԻՏԱՆՅԱՆ | ԱՐՄԱՆ    |
| 5. ՃՈՒՂՈՒՐՅԱՆ | ՀԱՎՈՐ    |             |          |



*Ս. Ա. Նալբանդյան*  
*Ա. Վ. Էվոյան*

Ա.Լ. ՆԱԼԲԱՆԴՅԱՆ  
Ա.Վ. ԷՎՈՅԱՆ



ՀՀ ԼՈՌՈՒ ՄԱՐԶ  
ԱԼԱՎԵՐԴԻ ՀԱՄԱՅՆՔԻ ԱՎԱԳԱՆԻ

1702, Ալավերդի, Ջ. Անդրանիկի 8Ա

Ո Ր Ո Շ ՈՒ Մ ԹԻՎ 6-Ա  
ԱԼԱՎԵՐԴԻ ՀԱՄԱՅՆՔԻ ԱՎԱԳԱՆՈՒ 31.01.2011թ. ՀԵՐԹԱԿԱՆ ՆԻՍԻ

Ալավերդի համայնքի կադաստրային քարտեզում  
2.97 հա հողամասի նպատակային նշանակությունը  
փոփոխելու մասին

(Ձեկ.՝ Ա. ՆԱԼԲԱՆՅԱՆ)

Ղեկավարվելով «Տեղական ինքնակառավարման մասին» ՀՀ օրենքի 16-րդ հոդվածով, ՀՀ «Հողային օրենսգրքի» 7-րդ հոդվածով, «Իրավական ակտերի մասին» ՀՀ օրենքի 60-րդ հոդվածով և ՀՀ կառավարության 09.08.2007թ. թիվ 1032-Ն որոշմամբ հաստատված Ալավերդի համայնքի գլխավոր հատակագծով

ՀԱՄԱՅՆՔԻ ԱՎԱԳԱՆԻՆ ՈՐՈՇՈՒՄ Է՝

1. Տալ համաձայնություն Ալավերդի քաղաքի գլխավոր հատակագծի համաձայն, պետական սեփականություն հանդիսացող գյուղատնտեսական նշանակության 2.97 հա այլ հողերը փոխադրել բնակավայրերի հողերի կատեգորիա, անհատական բնակելի կառուցապատման նպատակով:
2. Օրենքով սահմանված կարգով դիմել ՀՀ լոռու մարզպետին Ալավերդի համայնքի վարչական սահմաններում գտնվող և գլխավոր հատակագծում ընդգրկված 2.97 հա (ծածկագիր 050-147) գյուղ նշանակության այլ հողի նպատակային նշանակությունը փոփոխելու բնակավայրերի բնակելի կառուցապատման հողերի կատեգորիա:
3. Մույն որոշումը ուժի մեջ է մտնում ընդունման հաջորդ օրվանից:

Որոշումն ընդունվել է միաձայն.

1. ԱՐԵԼՅԱՆ ՄԵՐՈՒԺԱՆ

6. ՄԻՐԶՈՅԱՆ ՌՈՒԶԱՆՆԱ

2. ԷՎՈՅԱՆ ԳԱԳԻԿ

7. ՍԱՐԳՍՅԱՆ ՀՐԱՆՏ

3. ԹԱՆԴԻԼՅԱՆ ՀՐԱԶՅԱ

8. ՎԱՐՈՍՅԱՆ ՎԱՍՈ

4. ՎԱՐԱՊԵՏՅԱՆ ԱՐՄԵՆ

9. ՏԵՏԱԵՅԱՆ ԱՐՄԱՆ

5. ՃՈՒՂՈՒՐՅԱՆ ՀՄԻՐԵ

ՔԱՂԱՎԱՐՆԵՐ

Ա.Լ. ՆԱԼԲԱՆՅԱՆ

ԱՎԱՍԱԿԱԳԱՆԻ ՔԱՐՏՈՒՂԱՐ

Ա.Վ. ԷՎՈՅԱՆ





ՀՀ ԼՈՌՈՒ ՄԱՐԶ  
ԱԼԱՎԵՐԴԻ ՀԱՄԱՅՆՔԻ ԱՎԱԳԱՆԻ

1702, Ալավերդի, Զ. Անդրանիկի 8Ա

Ո Ր Ո Շ ՈՒ Մ ԹԻՎ 5-Ա  
ԱԼԱՎԵՐԴԻ ՀԱՄԱՅՆՔԻ ԱՎԱԳԱՆՈՒ 31.01.2011թ. ՀԵՐԹԱԿԱՆ ՆԻՍՏԻ

Ալավերդի համայնքի Դեբեդ թաղամասում գտնվող կաթսայատան 0.04 հա հողամասի նկատմամբ ՀՀ կառավարության 2006թ. հունիսի 29-ի N 1084-Ն որոշման N 6 հավելվածում ուղղում կատարելու մասին  
(Զեկ.՝ Ա. ՆԱԼԲԱՆԴՅԱՆ)


Ղեկավարվելով «Տեղական ինքնակառավարման մասին» ՀՀ օրենքի 16-րդ հոդվածով, ՀՀ «Հողային օրենսգրքի» 7-րդ հոդվածով, «Իրավական ակտերի մասին» ՀՀ օրենքի 60-րդ հոդվածով, ՀՀ կառավարության 09.08.2007թ. թիվ 1032-Ն որոշմամբ հաստատված Ալավերդի համայնքի գլխավոր հատակագծի և ՀՀ կառավարության 2006թ. հունիսի 29-ի N 1084-Ն որոշման N 6 հավելվածի

ՀԱՄԱՅՆՔԻ ԱՎԱԳԱՆԻՆ ՈՐՈՇՈՒՄ Է՝

1. Տալ համաձայնություն Ալավերդի քաղաքի Դեբեդ թաղամասի կաթսայատան 0.04 հա հողատեսքը կադաստրային քարտեզում սխալմամբ հաշվառված է 171-045, 046 ծածկագրերով 0.02 հա բնակավայրերի հասարակական կառուցապատման, 171-001-ից 0.01 հա և 171-047 ծածկագրով 0.01 հա բնակավայրի այլ հողերը, ընդգրկել արդյունաբերության, ընդերք օգտագործման և այլ արտադրական նշանակության օբյեկտների հողերում:
2. Օրենքով սահմանված կարգով դիմել ՀՀ լոռու մարզպետին Ալավերդի համայնքի վարչական սահմաններում գտնվող 0.04 հա սխալմամբ հաշվառված հողատեսքը ընդգրկելու արդյունաբերության, ընդերք օգտագործման և այլ արտադրական նշանակության օբյեկտների հողերում:
3. Սույն որոշումը ուժի մեջ է մտնում ընդունման հաջորդ օրվանից:

Որոշումն ընդունվել է միաձայն.

- |               |          |             |          |
|---------------|----------|-------------|----------|
| 1. ԱԲԵԼՅԱՆ    | ՄԵՐՈՒԺԱՆ | 6. ՄԻՐԶՈՅԱՆ | ՌՈՒԶԱՆՆԱ |
| 2. ԷՎՈՅԱՆ     | ԳԱԳԻԿ    | 7. ՍԱՐԳՍՅԱՆ | ՀՐԱՆՏ    |
| 3. ԹԱՆԴԻԼՅԱՆ  | ՀՐԱԾՅԱ   | 8. ՎԱՐՈՍՅԱՆ | ՎԱՍՈ     |
| 4. ՎԱՐՍՊԵՏՅԱՆ | ԱՐՄԵՆ    | 9. ՏԻՏԱՆՅԱՆ | ԱՐՄԱՆ    |
| 5. ՃՈՒՂՈՒԹՅԱՆ | ՆՈՒԳՐԵ   |             |          |



Ա.Լ. ՆԱԼԲԱՆԴՅԱՆ

Ա.Վ. ԷՎՈՅԱՆ



ՀՀ ԼՈՌՈՒ ՄԱՐԶ  
ԱԼԱՎԵՐԴԻ ՀԱՄԱՅՆՔԻ ԱՎԱԳԱՆԻ

1702, Ալավերդի, Զ. Անդրանիկի 8Ա

Ո Ր Ո Շ ՈՒ Մ ԹԻՎ 4-Ա  
ԱԼԱՎԵՐԴԻ ՀԱՄԱՅՆՔԻ ԱՎԱԳԱՆՈՒ 31.01.2011թ. ՀԵՐԹԱԿԱՆ ՆԻՍՏԻ

Ալավերդի համայնքի կադաստրային քարտեզում  
3.5 հա հողամասի նպատակային նշանակությունը  
փոփոխելու մասին

(Զեկ.՝ Ա. ՆԱԼԲԱՆԴՅԱՆ)

Ղեկավարվելով «Տեղական ինքնակառավարման մասին» ՀՀ օրենքի 16-րդ հոդվածով, ՀՀ «Հողային օրենսգրքի» 7-րդ հոդվածով և ՀՀ կառավարության 09.08.2007թ. թիվ 1032-Ն որոշմամբ հաստատված Ալավերդի համայնքի գլխավոր հատակագծով

ՀԱՄԱՅՆՔԻ ԱՎԱԳԱՆԻՆ ՈՐՈՇՈՒՄ Է՝

1. Տալ համաձայնություն Ալավերդի քաղաքի գլխավոր հատակագծի համաձայն, պետական սեփականություն հանդիսացող գյուղատնտեսական նշանակության 3.5 հա այլ հողատեսքը փոխադրել բնակավայրերի հողերի կատեգորիա, անհատական բնակելի կառուցապատման նպատակով:
2. Օրենքով սահմանված կարգով դիմել ՀՀ Լոռու մարզպետին Ալավերդի համայնքի վարչական սահմաններում գտնվող և գլխավոր հատակագծում ընդգրկված 3.5 հա (ծածկագիր 050-146) գյուղ. նշանակության այլ հողի նպատակային նշանակությունը փոփոխելու բնակավայրերի բնակելի կառուցապատման հողերի կատեգորիա:
3. Սույն որոշումը ուժի մեջ է մտնում ընդունման հաջորդ օրվանից:

Որոշումն ընդունվել է միաձայն.

- |               |          |
|---------------|----------|
| 1. ԱՔԵԼՅԱՆ    | ՄԵՐՈՒԺԱՆ |
| 2. ԷՎՈՅԱՆ     | ԳԱԳԻԿ    |
| 3. ԹԱՆԴԻԼՅԱՆ  | ՀՐԱԶՅԱ   |
| 4. ԿԱՐԱՊԵՏՅԱՆ | ԱՐՄԵՆ    |
| 5. ՃՈՒՂՈՒՐՅԱՆ | ՀԱԿՈԲ    |
| 6. ՄԻՐԶՈՅԱՆ   | ՌՈՒԶԱՆՆԱ |
| 7. ՍԱՐԳՍՅԱՆ   | ՀՐԱՆՏ    |
| 8. ՎԱՐՈՍՅԱՆ   | ԿԱՍՈ     |
| 9. ՏԻՏԻՆՅԱՆ   | ՍԵՅՄԱՆ   |



Handwritten signatures of the community members listed in the table above.

Ա.Լ. ՆԱԼԲԱՆԴՅԱՆ

Ա.Վ. ԷՎՈՅԱՆ



ՀՀ ԼՈՌՈՒ ՄԱՐԶ  
ԱԼԱՎԵՐԴԻ ՀԱՄԱՅՆՔԻ ԱՎԱԳԱՆԻ

1702, Ալավերդի, Զ. Անդրանիկի 8Ա

Ո Ր Ո Շ ՈՒ Մ Թ Ի Վ Յ-Ա  
ԱԼԱՎԵՐԴԻ ՀԱՄԱՅՆՔԻ ԱՎԱԳԱՆՈՒ 31.01.2011թ. ՀԵՐԹԱԿԱՆ ՆԻՍՏԻ

Գույքահարկի գանձման արտոնու-  
թյուններ սահմանելու մասին

(Զեկ.՝ Ա. ՆԱԼԲԱՆԴՅԱՆ)

Ղեկավարվելով «Տեղական ինքնակառավարման մասին» ՀՀ օրենքի 16-րդ և «Գույքահարկի մասին» ՀՀ օրենքի 15-րդ հոդվածներով, գանձման գործընթացը խթանելու նպատակով

ՀԱՄԱՅՆՔԻ ԱՎԱԳԱՆԻՆ ՈՐՈՇՈՒՄ Է՝

2011թ. հունվարի 1-ից մինչև դեկտեմբերի 31-ը գույքահարկի դիմաց հաշվարկված տույժերից ազատել ֆիզիկական անձանց՝ հիմնական գումարները մուծելու պայմանով:

Որոշումն ընդունվել է միաձայն.

1. ԱԲԵԼՅԱՆ ՍԵՐՈՒԺԱՆ

2. ԷՎՈՅԱՆ ԳԱԳԻԿ

3. ԹԱՆԴԻԼՅԱՆ ՀՐԱՉՅԱ

4. ԿԱՐԱՊԵՏՅԱՆ ԱՐՄԵՆ

5. ՃՈՒՂՈՒՐՅԱՆ ՀԱԿՈԲ

6. ՄԻՐԶՈՅԱՆ ՌՈՒԶԱՆԱ

7. ՍԱՐԳՍՅԱՆ ՀՐԱՆՏ

8. ՎԱՐՈՍՅԱՆ ՎԱՍՈ

9. ՏԻՏԱՆՅԱՆ ԱՐՄԱՆ

ՔԱՂԱՔԱՊԵՏ՝

ԱՇԽԱՏԱՎԱԶՍԻ ՔԱՂՏՈՒՂԱՐ՝

Ա.Լ. ՆԱԼԲԱՆԴՅԱՆ

Ա.Վ. ԷՎՈՅԱՆ





ՀԱՅԱՍՏԱՆԻ ՀԱՆՐԱՊԵՏՈՒԹՅՈՒՆ  
 ԼՈՒՌՈՒ ՄԱՐԶ  
 ԱԼԱՎԵՐԴՈՒ ՔԱՂԱՔԱՊԵՏ

Ո Ր Ո Շ ՈՒ Մ

ԹԻՎ 23-Ա

31 հունվարի 2011թ.


Համայնքային սեփականություն ճանաչված  
 ավտոտնակը և նրա զբաղեցրած հողամասը  
 օտարելու մասին

Ղեկավարվելով «Տեղական ինքնակառավարման մասին» ՀՀ օրենքի 37-րդ, 38-րդ հոդվածներով, ՀՀ կառավարության 18.05.2006թ. № 912-Ն որոշման 34-րդ, 47-րդ կետերով և հաշվի առնելով, որ Գոհարիկ Ավետյանը ընդունել է համայնքային սեփականություն ճանաչված ավտոտնակը և նրա զբաղեցրած հողամասը ուղղակի վաճառքով ձեռք բերելու գնման նախապատվության առաջարկությունը և վճարել է օրինականացման համար սահմանված վճարները

Ո Ր Ո Շ ՈՒ Մ Ե Մ՝

1. Ալավերդի քաղաքի Սանահին Սարահարթ թաղամասի թիվ 2/9-10Ա հասցեում կառուցված քաղաքապետի 28.07.2009թ. թիվ 112-Ա որոշումով համայնքային սեփականություն ճանաչված 59.4 քմ արտաքին մակերեսով ավտոտնակը՝ 51084 (հիսունմեկ հազար ութսունչորս) դրամ արժեքով և զբաղեցրած հողամասը՝ 31365 (երեսունմեկ հազար երեք հարյուր վաթսունհինգ) դրամ արժեքով ուղղակի վաճառքով օտարել Գոհարիկ Ավետյանին:
2. Որոշումն ուժի մեջ է մտնում ավտոտնակի և նրա զբաղեցրած հողամասի առք ու վաճառքի պայմանագիր կնքելու պահից:

Հինք՝ Քաղաքապետի 28.07.2009թ. թիվ 112-Ա և 14.12.2010թ. թիվ 243-Ա որոշումները, վճարման անդորրագրերը, քաղաքաշինության և հողօգտագործման բաժնի առաջարկությունը:



*Ասա*  
 Ա.Լ.ՆԱԼԲԱՆԻՅԱՆ

ք. Ալավերդի  
 31.01.2011թ.



**ՀԱՅԱՍՏԱՆԻ ՀԱՆՐԱՊԵՏՈՒԹՅՈՒՆ  
ԼՈՒՌՈՒ ՄԱՐԶ  
ԱԼԱՎԵՐԴՈՒ ՔԱՂԱՔԱՊԵՏ**

**Ո Ր Ո Շ ՈՒ Մ**

ԹԻՎ 22-Ա

31 հունվարի 2011թ.

Հոդամասերը համայնքային  
սեփականություն ճանաչելու մասին

Ղեկավարվելով «Տեղական ինքնակառավարման մասին» ՀՀ օրենքի 32-րդ հոդվածի 17-րդ կետով և ՀՀ «Հողային օրենսգրքի» 101-րդ հոդվածի դրույթներով

**Ո Ր Ո Շ ՈՒ Մ Ե Մ`**

1. Վեներա Ենոքի Կոնիյանին, Ալբերտ Սուրենի Կոնիյանին, Նելի Լավրենտու Կոնիյանին համասեփականության իրավունքով պատկանող 0.5447 հա խոտհարքը (ծածկագիր 321-024, սեփականության վկայական` 1192482, տրված 31.10.2006թ.) ճանաչել համայնքային սեփականություն:
2. Հանձնարարել քաղաքապետարանի քաղաքաշինության և հողօգտագործման բաժնի պետ Գագիկ Սոխակյանին կատարելու սույն որոշումից բխող պետական գրանցման աշխատանքները:

Հիմք` Վեներա Ենոքի Կոնիյանի, Ալբերտ Սուրենի Կոնիյանի, Նելի Լավրենտու Կոնիյանի համատեղ դիմումը, քաղաքաշինության և հողօգտագործման բաժնի առաջարկությունը:



*Ս. Ասատրյան*  
**Ա.Լ.ՆԱԼԲԱՆԴՅԱՆ**

ք. Ալավերդի  
31.01.2011թ.





ՀԱՅԱՍՏԱՆԻ ՀԱՆՐԱՊԵՏՈՒԹՅՈՒՆ

ԼՈՒՌՈՒ ՄԱՐԶ

ԱԼԱՎԵՐԴՈՒ ՔԱՂԱՔԱՊԵՏ

Ո Ր Ո Շ ՈՒ Մ

ԹԻՎ 21-Ա

25 հունվարի 2011թ.

Հողամասերը համայնքային

սեփականություն ճանաչելու մասին

Ղեկավարվելով «Տեղական ինքնակառավարման մասին» ՀՀ օրենքի 32-րդ հոդվածի 17-րդ կետով և ՀՀ «Հողային օրենսգրքի» 101-րդ հոդվածի դրույթներով

Ո Ր Ո Շ ՈՒ Մ Ե Մ`

1. Գառնիկ Շատինյանին, Դավիթ Շատինյանին համասեփականության իրավունքով պատկանող 0.278 հա խոտհարքը (ծածկագիր 328-003, սեփականության վկայական՝ 1218680, տրված 31.10.2006թ.) ճանաչել համայնքային սեփականություն:
2. Հանձնարարել քաղաքապետարանի քաղաքաշինության և հողօգտագործման բաժնի պետ Գագիկ Սոխակյանին կատարելու սույն որոշումից բխող պետական գրանցման աշխատանքները:

Հիմք՝ Գառնիկ Շատինյանի, Դավիթ Շատինյանի համատեղ դիմումը, քաղաքաշինության և հողօգտագործման բաժնի առաջարկությունը:



*Ա.Լ.ՆԱԼԲԱՆՅԱՆ*

Ա.Լ.ՆԱԼԲԱՆՅԱՆ

ք. Ալավերդի  
25.01.2011թ.



ՀԱՅԱՍՏԱՆԻ ՀԱՆՐԱՊԵՏՈՒԹՅՈՒՆ  
 ԼՈՒՌՈՒ ՄԱՐԶ  
 ԱԼԱՎԵՐԴԻ ՔԱՂԱՔԱՊԵՏ

Ո Ր Ո Շ ՈՒ Մ

ԹԻՎ 20-Ա

25 հունվարի 2011թ.

Փոստային հասցե տրամադրելու մասին

Ղեկավարվելով «Տեղական ինքնակառավարման մասին» ՀՀ օրենքի 37-րդ, 38-րդ հոդվածներով, ՀՀ կառավարության 29.12.2005թ. թիվ 2387-Ն որոշումով

Ո Ր Ո Շ ՈՒ Մ Ե Մ`

1. «ԱրմենՏել» ՓԲԸ -ին պատկանող Ալավերդի քաղաքի Ակներ թաղամասում գտնվող ԱՀԿ շենքին և զբաղեցրած հողամասին տրամադրել Ակներ թաղամաս փողոց 1 թիվ 6/1 փոստային հասցե:
2. Նշված 0.077 հա մակերեսով հողամասը չի գտնվում ՀՀ «Հողային օրենսգրքի » 60-րդ հոդվածով սահմանված հողամասերում:

Հիմք` Քաղաքաշինության և հողօգտագործման բաժնի առաջարկությունը:



*Ս. Ըսա*

Ա.Լ.ՆԱԼԲԱՆԻՅԱՆ

ք. Ալավերդի  
 25.01.2011թ.



ՀԱՅԱՍՏԱՆԻ ՀԱՆՐԱՊԵՏՈՒԹՅՈՒՆ  
 ԼՈՒՌՈՒ ՄԱՐԶ  
 ԱԼԱՎԵՐԴՈՒ ՔԱՂԱՔԱՊԵՏ

Ո Ր Ո Շ ՈՒ Մ

ԹԻՎ 19-Ա  
 24 հունվարի 2011թ.

Հողամասերը համայնքային  
 սեփականություն ճանաչելու մասին

Ղեկավարվելով «Տեղական ինքնակառավարման մասին» ՀՀ օրենքի 32-րդ հոդվածի 17-րդ կետով և ՀՀ «Հողային օրենսգրքի» 101-րդ հոդվածի դրույթներով

Ո Ր Ո Շ ՈՒ Մ Ե Մ՝

1. Աշոտ Մարտիրոսի Մուրադյանին, Ռոզա Հմայակի Մուրադյանին, Հայկազ Աշոտի Մուրադյանին, Անուշ Աշոտի Մուրադյանին, համասեփականության իրավունքով պատկանող 0.6 հա խոտհարքը (ծածկագիր 347-002, սեփականության վկայական՝ 1218663, տրված 31.10.2006թ.) և Աշոտ Մարտիրոսի Մուրադյանին սեփականության իրավունքով պատկանող 0,025 հա տնամերձ հողամասը (ծածկագիր 045-015, սեփականության վկայական՝ 1171321, տրված 29.04.2005թ.) ճանաչել համայնքային սեփականություն:
  2. Հանձնարարել քաղաքապետարանի քաղաքաշինության և հողօգտագործման բաժնի պետ Գագիկ Սոխակյանին կատարելու սույն որոշումից բխող պետական գրանցման աշխատանքները:
- Հիմք՝ Աշոտ Մարտիրոսի Մուրադյանի, Ռոզա Հմայակի Մուրադյանի, Հայկազ Աշոտի Մուրադյանի, Անուշ Աշոտի Մուրադյանի համատեղ դիմումը, քաղաքաշինության և հողօգտագործման բաժնի առաջարկությունը:



ք. Ալավերդ  
 24.01.2011թ.

*Ս. Լ. ՆԱԼԲԱՆԻՅԱՆ*  
 Ա.Լ.ՆԱԼԲԱՆԻՅԱՆ



ՀԱՅԱՍՏԱՆԻ ՀԱՆՐԱՊԵՏՈՒԹՅՈՒՆ  
 ԼՈՒՌՈՒ ՄԱՐԶ  
 ԱԼԱՎԵՐԴՈՒ ՔԱՂԱՔԱՊԵՏ

Ո Ր Ո Շ ՈՒ Մ

ԹԻՎ 18-Ա  
 19 հունվարի 2011թ.

Բնակելի տան օրինական 262.0 քմ տնամերձ հողամասին կից ավել օգտագործվող 300.0 քմ հողամասը օրենքի ուժով Շողիկ Դալլաքյանի և Ռոբերտ Դալլաքյանի սեփականությունը համարելու մասին

Ղեկավարվելով «Տեղական ինքնակառավարման մասին» ՀՀ օրենքի 37-րդ, 38-րդ հոդվածներով, «Իրավունք հաստատող փաստաթղթերը չպահպանված անհատական բնակելի տների կարգավիճակի մասին» ՀՀ օրենքով և հաշվի առնելով, որ նշված հողամասը չի գտնվում ՀՀ «Հողային օրենսգրքի» 60-րդ հոդվածով սահմանված հողամասերում, այդ թվում՝ ինժեներատրանսպորտային օբյեկտների օտարման գոտիներում, չի հակասում քաղաքաշինական նորմերին, չի առաջացնում սերվիտուտ

Ո Ր Ո Շ ՈՒ Մ Ե Մ՝

1. Ալավերդի քաղաքի Սանահին կայարան թաղանասի թիվ 87 հասցեում գտնվող՝ Շողիկ Պետրոսի Դալլաքյանին (ծնված 03.02.1941թ.) և Ռոբերտ Միշայի Դալլաքյանին (ծնված 14.10.1964թ.) ժառանգության իրավունքով պատկանող 262.0 քմ օրինական տնամերձ հողամասում 1968թ. կառուցված բնակելի տանը կից՝ 1-ին հարկում 62.81 քմ և կիսանկուղային հարկում 49.5 քմ մակերեսով ինքնակամ կառուցված շինությունները, օրինական հողամասում վերակառուցված գոմի 1-ին հարկում 71.8 քմ և կիսանկուղային հարկում 71.8 քմ մակերեսներով շինությունները, ինչպես նաև օրինական հողամասին կից ավել օգտագործվող 300.0 քմ մակերեսով սահմանազատված հողամասը օրենքի ուժով համարել Շ. Դալլաքյանի և Ռ. Դալլաքյանի սեփականությունը՝ որպես սեփական գույք:
2. Նշված սեփականության իրավունքը ենթակա է պետական գրանցման: Հիմք՝ Շ. Դալլաքյանի դիմումը, անձնագրի պատճենը, ԱԳԿՊԿ Ալավերդու տարածքային ստորաբաժանման ղեկավարի 25.10.2010թ. թիվ ԴԹ-1973 գրքով տրված ժառանգության իրավունքի վկայագիրը, քաղաքաշինության և հողօգտագործման բաժնի առաջարկությունը:



*[Signature]*  
 Ա.Լ.ՆԱԼԲԱՆԴՅԱՆ



ՀԱՅԱՍՏԱՆԻ ՀԱՆՐԱՊԵՏՈՒԹՅՈՒՆ  
 ԼՈՒՌՈՒ ՄԱՐԶ  
 ԱԼԱՎԵՐԴՈՒ ՔԱՂԱՔԱՊԵՏ

Ո Ր Ո Շ ՈՒ Մ

ԹԻՎ 17-Ա

19 հունվարի 2011թ.

Համայնքային սեփականություն ճանաչված  
 ավտոտնակը և նրա զբաղեցրած հողամասը  
 օտարելու մասին

Ղեկավարվելով «Տեղական ինքնակառավարման մասին» ՀՀ օրենքի 37-րդ, 38-րդ հոդվածներով, ՀՀ կառավարության 18.05.2006թ. № 912-Ն որոշման 34-րդ, 47-րդ կետերով և հաշվի առնելով, որ Նունե Արսենյանը ընդունել է համայնքային սեփականություն ճանաչված ավտոտնակը և նրա զբաղեցրած հողամասը ուղղակի վաճառքով ձեռք բերելու գնման նախապատվության առաջարկությունը և վճարել է օրինականացման համար սահմանված վճարները

Ո Ր Ո Շ ՈՒ Մ Ե Մ`

1. Ալավերդի քաղաքի Էնգելս թաղամասի թիվ 19/10Ա հասցեում գտնվող, քաղաքապետի 01.11.2010թ. թիվ 190-Ա որոշումով համայնքային սեփականություն ճանաչված 41.0 քմ արտաքին մակերեսով ավտոտնակը` 45100 (քառասունհինգ հազար հարյուր) դրամ արժեքով և զբաղեցրած հողամասը` 33210 (երեսուներեք հազար երկու հարյուր տասը) դրամ արժեքով ուղղակի վաճառքով օտարել Նունե Արսենյանին:
  2. Որոշումն ուժի մեջ է մտնում ավտոտնակի և նրա զբաղեցրած հողամասի առք ու վաճառքի պայմանագիր կնքելու պահից:
- Հիմք` Քաղաքապետի 01.11.2010թ. թիվ 190-Ա և 13.12.2010թ. թիվ 234-Ա որոշումները, վճարման ակտերը, քաղաքաշինության և հողօգտագործման բաժնի առաջարկությունը:



*Ս. Ալավերդի*  
 Ա.Լ.ՆԱԼԲԱՆԴՅԱՆ

ք. Ալավերդի  
 19.01.2011թ.



ՀԱՅԱՍՏԱՆԻ ՀԱՆՐԱՊԵՏՈՒԹՅՈՒՆ  
 ԼՈՒՌՈՒ ՄԱՐԶ  
 ԱԼԱՎԵՐԴՈՒ ՔԱՂԱՔԱՊԵՏ

Ո Ր Ո Շ ՈՒ Մ

ԹԻՎ 16-Ա

19 հունվարի 2011թ.

Բնակելի տան օրինական 97.0 քմ տնամերձ հողամասին կից ավել օգտագործվող 300.0 քմ հողամասը և կառուցված օժանդակ շինությունները օրենքի ուժով Մարուս Վարդանյանի սեփականությունը համարելու մասին

Ղեկավարվելով «Տեղական ինքնակառավարման մասին» ՀՀ օրենքի 37-րդ, 38-րդ հոդվածներով, «Իրավունք հաստատող փաստաթղթերը չպահպանված անհատական բնակելի տների կարգավիճակի մասին» ՀՀ օրենքով և հաշվի առնելով, որ նշված հողամասը չի գտնվում ՀՀ «Հողային օրենսգրքի» 60-րդ հոդվածով սահմանված հողամասերում, այդ թվում՝ ինժեներատրանսպորտային օբյեկտների օտարման գոտիներում, չի հակասում քաղաքաշինական նորմերին, չի առաջացնում սերվիտուտ

Ո Ր Ո Շ ՈՒ Մ Ե Մ՝

1. Ալավերդի քաղաքի Զորավար Անդրանիկի 203 հասցեում գտնվող՝ Մարուս Վարդանյանին (ծնված 08.08.1929թ.), ժառանգության իրավունքով պատկանող 97.0 քմ օրինական տնամերձ հողամասում 1968թ. կառուցած բնակելի տունը, ինչպես նաև օրինական հողամասին կից ավել օգտագործվող 300.0 քմ մակերեսով սահմանազատված հողամասը և ինքնական կառուցված՝ 1-ին հարկում 54.0 քմ, նկուղային հարկում 33.7 քմ, ցախանոց 7.5 քմ մակերեսներով շինությունները օրենքի ուժով համարել Մարուս Վարդանյանի սեփականությունը՝ որպես սեփական գույք:
2. Նշված սեփականության իրավունքը ենթակա է պետական գրանցման:  
 Հիմք՝ Մ. Վարդանյանի դիմումը, անձնագրի պատճենը, ԱԳԿՊԿ Ալավերդու տարածքային ստորաբաժանման ղեկավարի 10.12.2010թ. թիվ ԴԹ-2170 գրությունը, ժառանգության իրավունքի վկայագիրը, քաղաքաշինության և հող-օգտագործության բաժնի առաջարկությունը:



*Ս. Ալավերդի*  
 Ա.Լ.ՆԱԼԲԱՆՅԱՆ