



ՀԱՅԱՍՏԱՆԻ ՀԱՆՐԱՊԵՏՈՒԹՅԱՆ ԼՈՌՈՒ ՄԱՐԶԻ ԱԼԱՎԵՐԴԻ ՀԱՄԱՅՆՔԻ ԴԵԿԱՎԱՐ

Հայաստանի Հանրապետության Լոռու մարզի Ալավերդի համայնք
ՀՀ, Լոռու մարզ, ք.Ալավերդի, (0253) 2-41-00, alaverdimunicipality@gmail.com

Ո Ր Ո Շ ՈՒ Մ

07 փետրվարի 2025 թվականի N 284-Ա

ՀԱՅԱՍՏԱՆԻ ՀԱՆՐԱՊԵՏՈՒԹՅԱՆ ԼՈՌՈՒ ՄԱՐԶԻ ԱԼԱՎԵՐԴԻ ՀԱՄԱՅՆՔԻ ԱԼԱՎԵՐԴԻ ՔԱՂԱՔԻ ԹՈՒՄԱՆՅԱՆ ՓՈՂՈՑ 2/2 ՀԱՍՑԵՈՒՄ «ԻՄԻՋ Մ.Գ.» ՍՊԸ- ԻՆ ՍԵՓԱԿԱՆ ԸՆԿԵՐՈՒԹՅԱՆ ԳՈՎԱԶԴ ՏԵՂԱԴՐԵԼՈՒ ԹՈՒՅԼՏՎՈՒԹՅՈՒՆ ՏՐԱՄԱԴՐԵԼՈՒ ՄԱՍԻՆ

Համաձայն «Տեղական ինքնակառավարման մասին» Հայաստանի Հանրապետության օրենքի 45-րդ հոդվածի առաջին մասի 2-րդ կետի, «Տեղական տուրքերի և վճարների մասին» Հայաստանի Հանրապետության օրենքի 9-րդ և 15-րդ հոդվածների, 12-րդ հոդվածի 1-ին կետի 14-րդ ենթակետի, Ալավերդի համայնքի ավագանու 2024 թվականի դեկտեմբերի 17-ի «ՀԱՅԱՍՏԱՆԻ ՀԱՆՐԱՊԵՏՈՒԹՅԱՆ ԼՈՌՈՒ ՄԱՐԶԻ ԱԼԱՎԵՐԴԻ ՀԱՄԱՅՆՔԻ ՎԱՐՉԱԿԱՆ ՏԱՐԱԾՔՈՒՄ 2025 ԹՎԱԿԱՆԻ ՀԱՄԱՐ ՏԵՂԱԿԱՆ ՏՈՒՐՔԵՐԻ ԵՎ ՎՃԱՐՆԵՐԻ ԴՐՈՒՅՔԱՉԱՓԵՐԸ ՍԱՀՄԱՆԵԼՈՒ ՄԱՍԻՆ» N 147-Ն որոշման և հիմք ընդունելով Երևան քաղաքի «Իմիջ Մ.Գ.» ՍՊԸ-ի գլխավոր տնօրեն Աշոտ Կարապետյանի 31.01.2025թ. հայտը՝

որոշում եմ.

1. Հայաստանի Հանրապետության Լոռու մարզի Ալավերդի համայնքի Ալավերդի քաղաքի Թումանյան փողոց 2/2 հասցեում «Իմիջ Մ.Գ.» ՍՊԸ-ին սրամադրել սեփական ընկերության գովազդ տեղադրելու համար թիվ 07 թույլտվությունը:

2. ՀՀ Լոռու մարզի Ալավերդի համայնքի ավագանու որոշմամբ սահմանված կարգով «Իմիջ Մ.Գ.» ՍՊԸ-ից գանձել 2025 թվականի 01 . 02 - 28 . 02 ժամանակահատվածի համար տեղական տուրք 5400 (հինգ հազար չորս հարյուր) ՀՀ դրամ:

3. Սույն որոշումն ուժի մեջ է մտնում հրապարակման պահից:

ՀԱՄԱՅՆՔԻ ԴԵԿԱՎԱՐԻ
ԱՌԱՋԻՆ ՏԵՂԱԿԱԼ՝



Հ. ԶԱՎԱՐՅԱՆ



ՀԱՅԱՍՏԱՆԻ ՀԱՆՐԱՊԵՏՈՒԹՅԱՆ ԼՈՒՈՒ ՄԱՐԶԻ ԱԼԱՎԵՐԴԻ ՀԱՄԱՅՆՔԻ ՂԵԿԱՎԱՐ

Հայաստանի Հանրապետության Լոռու մարզի Ալավերդի համայնք
ՀՀ, Լոռու մարզ, ք.Ալավերդի, (0253) 2-41-00, alaverdimunicipality@gmail.com

Ո Ր Ո Շ ՈՒ Մ

07 փետրվարի 2025 թվականի N 285-Ա

ՀԱՅԱՍՏԱՆԻ ՀԱՆՐԱՊԵՏՈՒԹՅԱՆ ԼՈՒՈՒ ՄԱՐԶԻ ԱԼԱՎԵՐԴԻ ՀԱՄԱՅՆՔԻ ԱՐԴՎԻ ԳՅՈՒՂԻ 1-ԻՆ ՓՈՂՈՑ ԹԻՎ 34 ՀԱՍՑԵՈՒՄ ԱԶ ԱՆԱՀԻՏ ՎԵՐԱՆՅԱՆԻՆ ՈԳԵԼԻՑ ԵՎ ԱԼԿՈՇՈՒՄՆԻՆ ԽՄԻԶՔՆԵՐԻ ԵՎ ԾԽԱՆՈՏԱՅԻՆ ԱՐՏԱԴՐԱՏԵՍԱԿՆԵՐԻ ՎԱՃԱՌՔԻ ՀԱՄԱՐ ԹՈՒՅԼՏՎՈՒԹՅՈՒՆ ՏՐԱՄԱԴՐԵԼՈՒ ՄԱՍԻՆ

Համաձայն «Տեղական ինքնակառավարման մասին» Հայաստանի Հանրապետության օրենքի 45-րդ հոդվածի առաջին մասի 2-րդ կետի, «Տեղական տուրքերի և վճարների մասին» Հայաստանի Հանրապետության օրենքի 9-րդ և 15-րդ հոդվածների, 12-րդ հոդվածի 1-ին կետի 9-րդ ենթակետի, Ալավերդի համայնքի ավագանու 2024 թվականի դեկտեմբերի 17-ի «ՀԱՅԱՍՏԱՆԻ ՀԱՆՐԱՊԵՏՈՒԹՅԱՆ ԼՈՒՈՒ ՄԱՐԶԻ ԱԼԱՎԵՐԴԻ ՀԱՄԱՅՆՔԻ ՎԱՐՉԱԿԱՆ ՏԱՐԱԾՔՐԻՄ 2025 ԹՎԱԿԱՆԻ ՀԱՄԱՐ ՏԵՂԱԿԱՆ ՏՈՒՐՔԵՐԻ ԵՎ ՎՃԱՐՆԵՐԻ ԴՐՈՒՅՔԱՉԱՓԵՐԸ ՍԱՀՄԱՆԵԼՈՒ ՄԱՍԻՆ» N 147-Ն որոշման և հիմք ընդունելով Արդվի գյուղի ԱԶ Անահիտ Վերանյանի 31.01.2025թ. հայտը՝

որոշում եմ.

1. Հայաստանի Հանրապետության Լոռու մարզի Ալավերդի համայնքի Արդվի գյուղի 1-ին փողոց թիվ 34 հասցեում գտնվող ԱԶ Անահիտ Վերանյանին տրամադրել ոգելից և արկոհոլային խմիչքի և ծխախոտի արտադրանքի վաճառքի համար թիվ 117 թույլտվությունը:

2. ՀՀ Լոռու մարզի Ալավերդի համայնքի ավագանու որոշմամբ սահմանված կարգով ԱԶ Անահիտ Վերանյանից գանձել 2025 թվականի 1-ին եռամսյակի համար տեղական տուրք 6000 (վեց հազար) ՀՀ դրամ, կիրառվել է «Տեղական տուրքերի և վճարների» մասին ՀՀ օրենքի 12-րդ հոդվածի 2-րդ մասով հաստատված 0.3 գործակիցը:

3. Սույն որոշումն ուժի մեջ է մտնում հրապարակման պահից:

ՀԱՄԱՅՆՔԻ ՂԵԿԱՎԱՐԻ
ԱՌԱՋԻՆ ՏԵՂԱԿԱՆ՝



Հ. ԶԱՎԱՐՅԱՆ



ՀԱՅԱՍՏԱՆԻ ՀԱՆՐԱՊԵՏՈՒԹՅԱՆ ԼՈՒՈՒ ՄԱՐԶԻ ԱԼԱՎԵՐԴԻ ՀԱՄԱՅՆՔԻ ՂԵԿԱՎԱՐ

Հայաստանի Հանրապետության Լոռու մարզի Ալավերդի համայնք
ՀՀ, Լոռու մարզ, ք.Ալավերդի, (0253) 2-41-00, alaverdimunicipality@gmail.com

Ո Ր Ո Շ ՈՒ Մ

07 փետրվարի 2025 թվականի N 286-Ա

ՀԱՅԱՍՏԱՆԻ ՀԱՆՐԱՊԵՏՈՒԹՅԱՆ ԼՈՒՈՒ ՄԱՐԶԻ ԱԼԱՎԵՐԴԻ ՀԱՄԱՅՆՔԻ ՀԱՂՊԱՏ ԳՅՈՒՂԻ 19 -ՐԴ ՓՈՂՈՑՈՒՄ ԳՏԵՎՈՂ ՀԵՆԱՍՅԱՆ ՎՐԱ «ՀՅՈՒՐՆԿԱԼ ՕՋԱԽ» ՍՊԸ- ԻՆ ԱՐՏԱՔԻՆ ԳՈՎԱԶԴ ՏԵՂԱԴՐԵԼՈՒ ԹՈՒՅԼՏՎՈՒԹՅՈՒՆ ՏՐԱՄԱԴՐԵԼՈՒ ՄԱՍԻՆ

Համաձայն «Տեղական ինքնակառավարման մասին» Հայաստանի Հանրապետության օրենքի 45-րդ հոդվածի առաջին մասի 2-րդ կետի, «Տեղական տուրքերի և վճարների մասին» Հայաստանի Հանրապետության օրենքի 9-րդ և 15-րդ հոդվածների, 12-րդ հոդվածի 1-ին կետի 14-րդ ենթակետի, Ալավերդի համայնքի ավագանու 2024 թվականի դեկտեմբերի 17-ի «ՀԱՅԱՍՏԱՆԻ ՀԱՆՐԱՊԵՏՈՒԹՅԱՆ ԼՈՒՈՒ ՄԱՐԶԻ ԱԼԱՎԵՐԴԻ ՀԱՄԱՅՆՔԻ ՎԱՐՉԱԿԱՆ ՏԱՐԱԾՔՈՒՄ 2025 ԹՎԱԿԱՆԻ ՀԱՄԱՐ ՏԵՂԱԿԱՆ ՏՈՒՐՔԵՐԻ ԵՎ ՎՃԱՐՆԵՐԻ ԴՐՈՒՅՔԱՉԱՓԵՐԸ ՍԱՀՄԱՆԵԼՈՒ ՄԱՍԻՆ» N 147-Ն որոշման և հիմք ընդունելով Հաղպատ գյուղի « Հյուրընկալ օջախ» ՍՊԸ - ի տնօրեն Ս.Խոտիկյանի 17.01.2025թ. հայտը՝

որոշում եմ.

1. Հայաստանի Հանրապետության Լոռու մարզի Ալավերդի համայնքի Հաղպատ գյուղի 19 - րդ փողոցում գտնվող հենասյան վրա «Հյուրընկալ օջախ» ՍՊԸ- ին տրամադրել արտաքին գովազդ տեղադրելու համար թիվ 06 թույլտվություն:

2. ՀՀ Լոռու մարզի Ալավերդի համայնքի ավագանու որոշմամբ սահմանված կարգով «Հյուրընկալ օջախ» ՍՊԸ- ից գանձել 2025 թվականի հունվար - մարտ ամիսների համար տեղական տուրք 9720 (ինը հազար յոթ հարյուր քսան) ՀՀ դրամ:

3.Սույն որոշումն ուժի մեջ է մտնում հրատարակման պահից:

ՀԱՄԱՅՆՔԻ ՂԵԿԱՎԱՐ՝



Դավիթ ԴՈՒՄԱՇՅԱՆ



ՀԱՅԱՍՏԱՆԻ ՀԱՆՐԱՊԵՏՈՒԹՅԱՆ ԼՈՒՈՒ ՄԱՐԶԻ ԱԼԱՎԵՐԴԻ ՀԱՄԱՅՆՔԻ ՂԵԿԱՎԱՐ

Հայաստանի Հանրապետության Լոռու մարզի Ալավերդի համայնք
ՀՀ, Լոռու մարզ, ք.Ալավերդի, (0253) 2-41-00, alaverdimunicipality@gmail.com

Ո Ր Ո Շ ՈՒ Մ

10 փետրվարի 2025 թվականի N 287-Ա

ԱԼԱՎԵՐԴԻ ՀԱՄԱՅՆՔԻ ՂԵԿԱՎԱՐԻ 31.01.2025 ԹՎԱԿԱՆԻ N 237-Ա ՈՐՈՇՈՒՄՆ ՈՒԺԸ ԿՈՐՑՐԱԾ ՃԱՆԱԶԵԼՈՒ ՄԱՍԻՆ

Ղեկավարվելով «Տեղական ինքնակառավարման մասին» Հայաստանի Հանրապետության օրենքի 35-րդ հոդվածի 1-ին կետի 24) ենթակետով, «Նորմատիվ իրավական ակտերի մասին» Հայաստանի Հանրապետության օրենքի 37-րդ հոդվածի 1-ին մասով՝

որոշում եմ.

1. Ուժը կորցրած ճանաչել Ալավերդի համայնքի ղեկավարի 31.01.2025թ. «ԿԱՐԵՆ ՍՈՂՈՄՈՆՅԱՆԻՆ ՆԱԽԱԳԾՄԱՆ ԹՈՒՅԼՏՎՈՒԹՅՈՒՆ ՏՐԱՄԱԴՐԵԼՈՒ ՄԱՍԻՆ» N 237-Ա որոշումը:
2. Սույն որոշումն ուժի մեջ է մտնում հրապարակման պահից:

ՀԱՄԱՅՆՔԻ ՂԵԿԱՎԱՐ՝



Դ. ՂՈՒՄԱՇՅԱՆ



ՀԱՅԱՍՏԱՆԻ ՀԱՆՐԱՊԵՏՈՒԹՅԱՆ ԼՈՒՈՒ ՄԱՐԶԻ ԱԼԱՎԵՐԴԻ ՀԱՄԱՅՆՔԻ ՂԵԿԱՎԱՐ

Հայաստանի Հանրապետության Լոռու մարզի Ալավերդի համայնք
ՀՀ, Լոռու մարզ, ք.Ալավերդի, (0253) 2-41-00, alaverdimunicipality@gmail.com

Ո Ր Ո Շ ՈՒ Մ

10 փետրվարի 2025 թվականի N 288-Ա

ԿԱՐԵՆ ՍՈՂՈՄՈՆՅԱՆԻՆ ՆԱԽԱԳԾՄԱՆ ԹՈՒՅԼՏՎՈՒԹՅՈՒՆ ՏՐԱՄԱԴՐԵԼՈՒ ՄԱՍԻՆ

Ղեկավարվելով «Տեղական ինքնակառավարման մասին» Հայաստանի Հանրապետության օրենքի 42-րդ հոդվածով, Հայաստանի Հանրապետության կառավարության 19.03.2015թ. N 596-Ն որոշման N 1 հավելվածով հաստատված կարգի 9-րդ կետով, հիմք ընդունելով Կարեն Սողոմոնյանի կողմից կառուցապատման թույլտվությունների էլեկտրոնային միասնական համակարգի՝ urban.e-gov.am կայքի միջոցով 04.02.2025թ. ներկայացված հայտը, սեփականության իրավունքի 12102021-06-0033 վկայականը՝

որոշում եմ.

1.Արման Սիմոնյանին տրամադրել նախագծման թույլտվություն՝ ճարտարապետահատակագծաին առաջադրանք, իրեն սեփականության իրավունքով պատկանող՝ համայնք Ալավերդի, գյուղ Արևածագ 3-րդ փողոց 10 հասցեում, կադաստրային 06-020-0039-0004 ծածկագրով հողամասում երկհարկանի բնակելի տան կառուցման (ռիսկայնության աստիճանը՝ II) համար:

2.Սույն որոշումն ուժի մեջ է մտնում հրապարակման պահից:

ՀԱՄԱՅՆՔԻ ՂԵԿԱՎԱՐ՝



Գ. ՂՈՒՄԱՇՅԱՆ



ՀԱՅԱՍՏԱՆԻ ՀԱՆՐԱՊԵՏՈՒԹՅԱՆ ԼՈՌԻ ՄԱՐԶԻ ԱԼԱՎԵՐԴԻ ՀԱՄԱՅՆՔԻ ՂԵԿԱՎԱՐ

Հայաստանի Հանրապետության Լոռու մարզի Ալավերդի համայնք
ՀՀ, Լոռու մարզ, ք.Ալավերդի, (0253) 2-41-00, alaverdimunicipality@gmail.com

Ո Ր Ո Շ ՈՒ Մ

10 փետրվարի 2025 թվականի N 289-Ա

**ԱԼԱՎԵՐԴԻ ՀԱՄԱՅՆՔԻ ԿԱՐՄԻՐ ԱՂԵԿ ԳՅՈՒՂՈՒՄ ԻՆՔՆԱԿԱՄ՝ ԱՌԱՆՑ
ԹՈՒՅԼՏՎՈՒԹՅԱՆ ԵՎ ՔԱՂԱՔԱՇԻՆԱԿԱՆ ՓԱՍՏԱԹՂԹԵՐԻ ԿԱՌՈՒՑՎԱԾ
ԱՐՏԱԴՐԱԿԱՆ ՆՇԱՆԱԿՈՒԹՅԱՆ ԾԱԾԿԻ ՆԿԱՏՄԱՄԲ ԱԼԱՎԵՐԴԻ ՀԱՄԱՅՆՔԻ
ՍԵՓԱԿԱՆՈՒԹՅԱՆ ԻՐԱՎՈՒՆՔԸ ՃԱՆԱԶԵԼՈՒ, ՕՐԻՆԱԿԱՆԱՑՆԵԼՈՒ,
ՓՈՍՏԱՅԻՆ ՀԱՍՑԵ ՏՐԱՄԱԴՐԵԼՈՒ ՄԱՍԻՆ**

Ղեկավարվելով «Տեղական ինքնակառավարման մասին» Հայաստանի Հանրապետության օրենքի 42-րդ, 43-րդ հոդվածներով, 102-րդ հոդվածի 4-րդ կետով, Հայաստանի Հանրապետության քաղաքացիական օրենսգրքի 188-րդ հոդվածով, 16.12.2021թ. «Հայաստանի Հանրապետության քաղաքացիական օրենսգրքում լրացումներ և փոփոխություններ կատարելու մասին» ՀՀ 397-Ն օրենքի 2-րդ հոդվածի 2-րդ կետով, «Վարչատարածքային բաժանման մասին» Հայաստանի Հանրապետության օրենքի 2.5 կետով, Հայաստանի Հանրապետության հողային օրենսգրքի 60-րդ հոդվածով, Հայաստանի Հանրապետության կառավարության 18.05.2006 թվականի N 731-Ն, 18.05.2006 N 912-Ն, 05.01.2022թ. N 13-Ն որոշումներով, Հայաստանի Հանրապետության կառավարության 29.12.2005թ. թիվ 2387-Ն որոշումով, ՀՀ կադաստրի կոմիտեի ղեկավարի 2021 թվականի մայիսի 10-ի «Անշարժ գույքի հասցեավորման հայտի ձևը սահմանելու մասին» N 104-Լ հրամանով, հաշվի առնելով այն հանգամանքը, որ Հայաստանի Հանրապետության կառավարության 14.03.1997թ. թիվ 51 որոշմամբ Կարմիր Աղեկ համայնքին փոխանցված գույքերի ցանկից բացակայում է Կարմիր Աղեկ գյուղի կարիքների համար կառուցված ծածկը, որը, սակայն, հաշվառվել է Կարմիր Աղեկ գյուղի հաշվապահական հաշվեկշռում և համայնքների միավորման արդյունքում նշված գույքը փոխանցվել է Ալավերդի խոշորացված համայնքին, ինչպես նաև համայնքի տիրապետության տակ չկան շինությանը վերաբերող քաղաքաշինական փաստաթղթեր՝ շինարարության թույլտվություն, փոխանցման ակտ, նախագիծ և այլն, ինքնակամ՝ առանց թույլտվության կառուցված շինությունը չի խախտում այլ անձանց իրավունքները, օրենքով պահպանվող շահերը, չի առաջացնում հարկադիր սերվիտուտ և Կահպանում է քաղաքաշինական նորմերը, հիմք ընդունելով Ալավերդու համայնքապետարանի հանձնախմբի 07.02.2025թ. արձանագրությունը, «ՏՄ-ՌԻԵԼԹԻ» ՍՊ ընկերության

կողմից տրված կադաստրի կոմիտեում ինքնակամ կառույցի հաշվառման տեղեկանքն ու հողամասի և շինության հատակագծերը՝

որոշում եմ.

1. Ալավերդի համայնքի Կարմիր Աղեկ գյուղի վարչական տարածքում գտնվող, կադաստրային քարտեզի 06-055-0006-0016 ծածկագրով, արդյունաբերության, ընդերքօգտագործման և այլ արտադրական օբյեկտների նպատակային նշանակության, գյուղատնտեսական արտադրական գործառնական նշանակության 0.02081 հեկտար մակերեսով համայնքային սեփականության հողամասում 1980 թվականին Կարմիր Աղեկի գյուղապետարանի կողմից գյուղի կարիքների համար ինքնակամ՝ առանց թույլտվության և քաղաքաշինական փաստաթղթերի կառուցված, 208.1 քմ արտաքին մակերեսով (145.7 քմ ներքին մակերեսով) արտադրական նշանակության ծածկի նկատմամբ ճանաչել Ալավերդի համայնքի սեփականության իրավունքը:

2. Օրինականացնել համայնքային սեփականություն ճանաչված՝ այլ անձանց իրավունքներն ու օրենքով պահանջվող շահերը չխախտող, առանց քաղաքաշինական նորմերի ու կանոնների էական խախտումների իրականացված և հարկադիր սերվիտուտի իրավունք չառաջացնող, Կարմիր Աղեկ գյուղի վարչական տարածքում գտնվող, կադաստրային քարտեզի 06-055-0006-0016 ծածկագրով, արդյունաբերության, ընդերքօգտագործման և այլ արտադրական օբյեկտների նպատակային նշանակության, գյուղատնտեսական արտադրական գործառնական նշանակության 0.02081 հեկտար մակերեսով համայնքային հողամասում 1980թ. ինքնակամ կառուցված, կադաստրի կոմիտեում 2024PZ65R5 ծածկագրով հաշվառված, 208.1 քմ արտաքին մակերեսով արտադրական նշանակության ծածկը:

3. Ալավերդի համայնքի Կարմիր Աղեկ գյուղի վարչական տարածքում գտնվող, կադաստրային քարտեզի 06-055-0006-0016 ծածկագրով, արդյունաբերության, ընդերքօգտագործման և այլ արտադրական օբյեկտների նպատակային նշանակության, գյուղատնտեսական արտադրական գործառնական նշանակության 0.02081 հեկտար հողամասին և հողամասում առկա գույքին տրամադրել համայնք Ալավերդի, գյուղ Կարմիր Աղեկ, 3-րդ փողոց, 25/3 փոստային հասցեն:

4. Շինության զբաղեցրած՝ 0.02081 հա մակերեսով հողամասն ընդգրկված չէ Հայաստանի Հանրապետության հողային օրենսգրքի 60-րդ հոդվածով սահմանված հողամասերի ցանկում:

5. Սույն որոշումից ծագող իրավունքները ենթակա են պետական գրանցման:

6. Սույն որոշումն ուժի մեջ է մտնում հրապարակման օրվանից:

ՀԱՄԱՅՆՔԻ ՂԵԿԱՎԱՐ՝



Դ. ՂՈՒՄԱՇՅԱՆ



ՀԱՅԱՍՏԱՆԻ ՀԱՆՐԱՊԵՏՈՒԹՅԱՆ ԼՈՒՈՒ ՄԱՐԶԻ ԱԼԱՎԵՐԴԻ ՀԱՄԱՅՆՔԻ ՂԵԿԱՎԱՐ

Հայաստանի Հանրապետության Լոռու մարզի Ալավերդի համայնք
ՀՀ, Լոռու մարզ, ք.Ալավերդի, (0253) 2-41-00, alaverdimunicipality@gmail.com

Ո Ր Ո Շ ՈՒ Մ

10 փետրվարի 2025 թվականի N 290-Ա

ԱԼԱՎԵՐԴԻ ՀԱՄԱՅՆՔԻ ԿԱՐՄԻՐ ԱՂԵԿ ԳՅՈՒՂՈՒՄ ԻՆՔՆԱԿԱՄ՝ ԱՌԱՆՑ ԹՈՒՅԼՏՎՈՒԹՅԱՆ ԵՎ ՔԱՂԱՔԱՑԻՆԱԿԱՆ ՓԱՍՏԱԹՂԹԵՐԻ ԿԱՌՈՒՑՎԱԾ ԱՐՏԱԴՐԱԿԱՆ ՆՇԱՆԱԿՈՒԹՅԱՆ ՊԱՇՏՍԻ ՆԿԱՏՄԱՄԲ ԱԼԱՎԵՐԴԻ ՀԱՄԱՅՆՔԻ ՍԵՓԱԿԱՆՈՒԹՅԱՆ ԻՐԱՎՈՒՆՔԸ ՃԱՆԱԶԵԼՈՒ: ՕՐԻՆԱԿԱՆԱՑՆԵԼՈՒ, ՓՈՍՏԱՅԻՆ ՀԱՍՅԵ ՏՐԱՄԱԴՐԵԼՈՒ ՄԱՍԻՆ

Ղեկավարվելով «Տեղական ինքնակառավարման մասին» Հայաստանի Հանրապետության օրենքի 42-րդ, 43-րդ հոդվածներով, 102-րդ հոդվածի 4-րդ կետով, Հայաստանի Հանրապետության քաղաքացիական օրենսգրքի 188-րդ հոդվածով, 16.12.2021թ. «Հայաստանի Հանրապետության քաղաքացիական գրենսգրքում լրացումներ և փոփոխություններ կատարելու մասին» ՀՀ 397-Ն օրենքի 2-րդ հոդվածի 2-րդ կետով, «Վարչատարածքային բաժանման մասին» Հայաստանի Հանրապետության օրենքի 2.5 կետով, Հայաստանի Հանրապետության հողային օրենսգրքի 60-րդ հոդվածով, Հայաստանի Հանրապետության կառավարության 18.05.2006 թվականի N 731-Ն, 18.05.2006 N 912-Ն, 05.01.2022թ. N 13-Ն որոշումներով, Հայաստանի Հանրապետության կառավարության 29.12.2005թ. թիվ 2387-Ն որոշումով, ՀՀ կադաստրի կոմիտեի ղեկավարի 2021 թվականի մայիսի 10-ի «Անշարժ գույքի հասցեավորման հայտի ձևը սահմանելու մասին» N 104-Լ հրամանով, հաշվի առնելով այն հանգամանքը, որ Հայաստանի Հանրապետության կառավարության 14.03.1997թ. թիվ 51 որոշմամբ Կարմիր Աղեկ համայնքին փոխանցված գույքերի ցանկից բացակայում է Կարմիր Աղեկ գյուղի կարիքների համար կառուցված պահեստը, որը, սակայն, հաշվառվել է Կարմիր Աղեկ գյուղի հաշվապահական հաշվեկշռում և համայնքների միավորման արդյունքում նշված գույքը փոխանցվել է Ալավերդի խոշորացված համայնքին, ինչպես նաև համայնքի տիրապետության տակ չկան շինությանը վերաբերող քաղաքաշինական փաստաթղթեր՝ շինարարության թույլտվություն, փոխանցման ակտ, նախագիծ և այլն, ինքնակամ՝ առանց թույլտվության կառուցված շինությունը չի խախտում այլ անձանց իրավունքները, օրենքով պահպանվող շահերը, չի առաջացնում հարկադիր սերվիտուտ և պահպանում է քաղաքաշինական նորմերը, հիմք ընդունելով Ալավերդու համայնքապետարանի հանձնախմբի 07.02.2025թ. արձանագրությունը, «ՏՄ-ՌԻԵԼԹ»

ՍՊ ընկերության կողմից տրված կադաստրի կոմիտեում ինքնակամ կառույցի հաշվառման տեղեկանքն ու հողամասի և շինության հատակագծերը՝

որոշում եմ.

1. Ալավերդի համայնքի Կարմիր Աղեկ գյուղի վարչական տարածքում գտնվող, կադաստրային քարտեզի 06-055-0006-0021 ծածկագրով, արդյունաբերության, ընդերքօգտագործման և այլ արտադրական օբյեկտների նպատակային նշանակության, գյուղատնտեսական արտադրական գործառնական նշանակության 0.0009 հեկտար մակերեսով համայնքային սեփականության հողամասում 1986 թվականին Կարմիր Աղեկի գյուղապետարանի կողմից գյուղի կարիքների համար ինքնակամ՝ առանց թույլտվության և քաղաքաշինական փաստաթղթերի կառուցված, 9.0 քմ արտաքին մակերեսով (6.7 քմ ներքին մակերեսով) արտադրական նշանակության պահեստի նկատմամբ ճանաչել Ալավերդի համայնքի սեփականության իրավունքը:

2. Օրինականացնել համայնքային սեփականություն ճանաչված՝ այլ անձանց իրավունքներն ու օրենքով պահանջվող շահերը չխախտող, առանց քաղաքաշինական նորմերի ու կանոնների էական խախտումների իրականացված և հարկադիր սերվիտուտի իրավունք չառաջացնող, Կարմիր Աղեկ գյուղի վարչական տարածքում գտնվող, կադաստրային քարտեզի 06-055-0006-0021 ծածկագրով, արդյունաբերության, ընդերքօգտագործման և այլ արտադրական օբյեկտների նպատակային նշանակության, գյուղատնտեսական արտադրական գործառնական նշանակության 0.0009 հեկտար մակերեսով համայնքային հողամասում 1986թ. ինքնակամ կառուցված, կադաստրի կոմիտեում 2024VASBGV ծածկագրով հաշվառված, 9.0 քմ արտաքին մակերեսով արտադրական նշանակության պահեստը:

3. Ալավերդի համայնքի Կարմիր Աղեկ գյուղի վարչական տարածքում գտնվող, կադաստրային քարտեզի 06-055-0006-0021 ծածկագրով, արդյունաբերության, ընդերքօգտագործման և այլ արտադրական օբյեկտների նպատակային նշանակության, գյուղատնտեսական արտադրական գործառնական նշանակության 0.0009 հեկտար հողամասին և հողամասում առկա գույքին տրամադրել համայնք Ալավերդի, գյուղ Կարմիր Աղեկ, 3-րդ փողոց, 25/2 փոստային հասցեն:

4. Շինության զբաղեցրած՝ 0.0009 հա մակերեսով հողամասն ընդգրկված չէ Հայաստանի Հանրապետության հողային օրենսգրքի 60-րդ հոդվածով սահմանված հողամասերի ցանկում:

5. Սույն որոշումից ծագող իրավունքները ենթակա են պետական գրանցման:

6. Սույն որոշումն ուժի մեջ է մտնում հրապարակման օրվանից:

ՀԱՄԱՅՆՔԻ ՂԵԿԱՎԱՐ՝



Գ. ՂՈՒՄԱՇՅԱՆ



ՀԱՅԱՍՏԱՆԻ ՀԱՆՐԱՊԵՏՈՒԹՅԱՆ ԼՈՒՈՒ ՄԱՐԶԻ ԱԼԱՎԵՐԴԻ ՀԱՄԱՅՆՔԻ ԴԵՎԱԿԱՐ

Հայաստանի Հանրապետության Լոռու մարզի Ալավերդի համայնք
ՀՀ, Լոռու մարզ, ք.Ալավերդի, (0253) 2-41-00, alaverdimunicipality@gmail.com

Ո Ր Ո Շ ՈՒ Մ

10 փետրվարի 2025 թվականի N 291-Ա

**ԱԼԱՎԵՐԴԻ ՀԱՄԱՅՆՔԻ ԿԱՐՄԻՐ ԱՂԵԿ ԳՅՈՒՂՈՒՄ ԻՆՔՆԱԿԱՄ՝ ԱՌԱՆՑ
ԹՈՒՅԼՏՎՈՒԹՅԱՆ ԵՎ ՔԱՂԱՔԱՇԻՆԱԿԱՆ ՓԱՍՏԱԹՂԹԵՐԻ ԿԱՌՈՒՑՎԱԾ
ԱՐՏԱԴՐԱԿԱՆ ՆՇԱՆԱԿՈՒԹՅԱՆ ԾԱԾԿԻ ՆԿԱՏՄԱՄԲ ԱԼԱՎԵՐԴԻ ՀԼՄԱՅՆՔԻ
ՍԵՓԱԿԱՆՈՒԹՅԱՆ ԻՐԱՎՈՒՆՔԸ ՃԱՆԱԶԵԼՈՒ, ՕՐԻՆԱԿԱՆԱՑՆԵԼՈՒ,
ՓՈՍՏԱՅԻՆ ՀԱՍՑԵ ՏՐԱՄԱԴՐԵԼՈՒ ՄԱՍԻՆ**

Դեկավարվելով «Տեղական ինքնակառավարման մասին» Հայաստանի Հանրապետության օրենքի 42-րդ, 43-րդ հոդվածներով, 102-րդ հոդվածի 4-րդ կետով, Հայաստանի Հանրապետության քաղաքացիական օրենսգրքի 188-րդ հոդվածով, 16.12.2021թ. «Հայաստանի Հանրապետության քաղաքացիական օրենսգրքում լրացումներ և փոփոխություններ կատարելու մասին» ՀՀ 397-Ն օրենքի 2-րդ հոդվածի 2-րդ կետով, «Վարչատարածքային բաժանման մասին» Հայաստանի Հանրապետության օրենքի 2.5 կետով, Հայաստանի Հանրապետության հողային օրենսգրքի 60-րդ հոդվածով, Հայաստանի Հանրապետության կառավարության 18.05.2006 թվականի N 731-Ն, 18.05.2006 N 912-Ն, 05.01.2022թ. N 13-Ն որոշումներով, Հայաստանի Հանրապետության կառավարության 29.12.2005թ. թիվ 2387-Ն որոշումով, ՀՀ կադաստրի կոմիտեի դեկավարի 2021 թվականի մայիսի 10-ի «Անշարժ գույքի հասցեավորման հայտի ձևը սահմանելու մասին» N 104-Լ հրամանով, հաշվի առնելով այն հանգամանքը, որ Հայաստանի Հանրապետության կառավարության 14.03.1997թ. թիվ 51 որոշմամբ Կարմիր Աղեկ համայնքին փոխանցված գույքերի ցանկից բացակայում է Կարմիր Աղեկ գյուղի կարիքների համար կառուցված ծածկը, որը, սակայն, հաշվառվել է Կարմիր Աղեկ գյուղի հաշվապահական հաշվեկշռում և համայնքների միավորման արդյունքում նշված գույքը փոխանցվել է Ալավերդի խոշորացված համայնքին, ինչպես նաև համայնքի տիրապետության տակ չկան շինությանը վերաբերող քաղաքաշինական փաստաթղթեր՝ շինարարության թույլտվություն, փոխանցման ակտ, նախագիծ և այլն, ինքնակամ՝ առանց թույլտվության կառուցված շինությունը չի խախտում այլ անձանց իրավունքները, օրենքով պահպանվող շահերը, չի առաջացնում հարկադիր սերվիտուտ և Կահպանում է քաղաքաշինական նորմերը, հիմք ընդունելով Ալավերդու համայնքապետարանի հանձնախմբի 07.02.2025թ. արձանագրությունը, «ՏՄ-ՌԻԵԼԹԻ» ՍՊ ընկերության

կողմից տրված կադաստրի կոմիտեում ինքնակամ կառույցի հաշվառման տեղեկանքն ու հողամասի և շինության հատակագծերը՝

որոշում եմ.

1. Ալավերդի համայնքի Կարմիր Աղեկ գյուղի վարչական տարածքում գտնվող, կադաստրային քարտեզի 06-055-0006-0014 ծածկագրով, արդյունաբերության, ընդերքօգտագործման և այլ արտադրական օբյեկտների նպատակային նշանակության, գյուղատնտեսական արտադրական գործառնական նշանակության 0.03174 հեկտար մակերեսով համայնքային սեփականության հողամասում 1987 թվականին Կարմիր Աղեկի գյուղապետարանի կողմից գյուղի կարիքների համար ինքնակամ՝ առանց թույլտվության և քաղաքաշինական փաստաթղթերի կառուցված, 317.4 քմ մակերեսով արտադրական նշանակության ծածկի նկատմամբ ճանաչել Ալավերդի համայնքի սեփականության իրավունքը:

2. Օրինականացնել համայնքային սեփականություն ճանաչված՝ այլ անձանց իրավունքներն ու օրենքով պահանջվող շահերը չխախտող, առանց քաղաքաշինական նորմերի ու կանոնների էական խախտումների իրականացված և հարկադիր սերվիտուտի իրավունք չառաջացնող, Կարմիր Աղեկ գյուղի վարչական տարածքում գտնվող, կադաստրային քարտեզի 06-055-0006-0014 ծածկագրով, արդյունաբերության, ընդերքօգտագործման և այլ արտադրական օբյեկտների նպատակային նշանակության, գյուղատնտեսական արտադրական գործառնական նշանակության 0.03174 հեկտար մակերեսով համայնքային հողամասում 1987թ. ինքնակամ կառուցված, կադաստրի կոմիտեում 2024LN3K76 ծածկագրով հաշվառված, 317.4 քմ արտաքին մակերեսով արտադրական նշանակության ծածկը:

3. Ալավերդի համայնքի Կարմիր Աղեկ գյուղի վարչական տարածքում գտնվող, կադաստրային քարտեզի 06-055-0006-0014 ծածկագրով, արդյունաբերության, ընդերքօգտագործման և այլ արտադրական օբյեկտների նպատակային նշանակության, գյուղատնտեսական արտադրական գործառնական նշանակության 0.03174 հեկտար հողամասին և հողամասում առկա գույքին տրամադրել համայնք Ալավերդի, գյուղ Կարմիր Աղեկ, 3-րդ փողոց, 9/2 փոստային հասցեն:

4. Շինության զբաղեցրած՝ 0.03174 հա մակերեսով հողամասն ընդգրկված չէ Հայաստանի Հանրապետության հողային օրենսգրքի 60-րդ հոդվածով սահմանված հողամասերի ցանկում:

5. Սույն որոշումից ծագող իրավունքները ենթակա են պետական գրանցման:

6. Սույն որոշումն ուժի մեջ է մտնում հրապարակման օրվանից:

ՀԱՄԱՅՆՔԻ ՂԵԿԱՎԱՐ՝



Դ. ՂՈՒՄԱՇՅԱՆ



ՀԱՅԱՍՏԱՆԻ ՀԱՆՐԱՊԵՏՈՒԹՅԱՆ ԼՈՒՈՒ ՄԱՐԶԻ ԱԼԱՎԵՐԴԻ ՀԱՄԱՅՆՔԻ ՂԵԿԱՎԱՐ

Հայաստանի Հանրապետության Լոռու մարզի Ալավերդի համայնք
ՀՀ, Լոռու մարզ, ք.Ալավերդի, (0253) 2-41-00, alaverdimunicipality@gmail.com

Ո Ր Ո Շ ՈՒ Մ

10 փետրվարի 2025 թվականի N 292-Ա

ԱԼԱՎԵՐԴԻ ՀԱՄԱՅՆՔԻ ԿԱՐՄԻՐ ԱՂԵԿ ԳՅՈՒՂՈՒՄ ԻՆՔՆԱԿԱՄ՝ ԱՌԱՆՑ ԹՈՒՅԼՏՎՈՒԹՅԱՆ ԵՎ ՔԱՂԱՔԱՇԻՆԱԿԱՆ ՓԱՍՏԱԹՂԹԵՐԻ ԿԱՌՈՒՑՎԱԾ ԱՐՏԱԴՐԱԿԱՆ ՆՇԱՆԱԿՈՒԹՅԱՆ ՊԱՇՏՄԻ ՆԿԱՏՄԱՍԲ ԱԼԱՎԵՐԴԻ ՀԱՄԱՅՆՔԻ ՍԵՓԱԿԱՆՈՒԹՅԱՆ ԻՐԱՎՈՒՆՔԸ ՃԱՆԱԶԵԼՈՒ, ՕՐԻՆԱԿԱՆԱՑՆԵԼՈՒ, ՓՈՍՏԱՅԻՆ ՀԱՍՑԵ ՏՐԱՄԱԴՐԵԼՈՒ ՄԱՅԻՆ

Ղեկավարվելով «Տեղական ինքնակառավարման մասին» Հայաստանի Հանրապետության օրենքի 42-րդ, 43-րդ հոդվածներով, 102-րդ հոդվածի 4-րդ կետով, Հայաստանի Հանրապետության քաղաքացիական օրենսգրքի 188-րդ հոդվածով, 16.12.2021թ. «Հայաստանի Հանրապետության քաղաքացիական օրենսգրքում լրացումներ և փոփոխություններ կատարելու մասին» ՀՀ 397-Ն օրենքի 2-րդ հոդվածի 2-րդ կետով, «Վարչատարածքային բաժանման մասին» Հայաստանի Հանրապետության օրենքի 2.5 կետով, Հայաստանի Հանրապետության հողային օրենսգրքի 60-րդ հոդվածով, Հայաստանի Հանրապետության կառավարության 18.05.2006 թվականի N 731-Ն, 18.05.2006 N 912-Ն, 05.01.2022թ. N 13-Ն որոշումներով, Հայաստանի Հանրապետության կառավարության 29.12.2005թ. թիվ 2387-Ն որոշումով, ՀՀ կադաստրի կոմիտեի ղեկավարի 2021 թվականի մայիսի 10-ի «Անշարժ գույքի հասցեավորման հայտի ձևը սահմանելու մասին» N 104-Լ հրամանով, հաշվի առնելով այն հանգամանքը, որ Հայաստանի Հանրապետության կառավարության 14.03.1997թ. թիվ 51 որոշմամբ Կարմիր Աղեկ համայնքին փոխանցված գույքերի ցանկից բացակայում է Կարմիր Աղեկ գյուղի կարիքների համար կառուցված պահեստը, որը, սակայն, հաշվառվել է Կարմիր Աղեկ գյուղի հաշվապահական հաշվեկշռում և համայնքների միավորման արդյունքում նշված գույքը փոխանցվել է Ալավերդի խոշորացված համայնքին, ինչպես նաև համայնքի տիրապետության տակ չկան շինությանը վերաբերող քաղաքաշինական փաստաթղթեր՝ շինարարության թույլտվություն, փոխանցման ակտ, նախագիծ և այլն, ինքնակամ՝ առանց թույլտվության կառուցված շինությունը չի խախտում այլ անձանց իրավունքները, օրենքով պահպանվող շահերը, չի առաջացնում հարկադիր սերվիտուտ և պահպանում է քաղաքաշինական նորմերը, հիմք ընդունելով Ալավերդու համայնքապետարանի հանձնախմբի 07.02.2025թ. արձանագրությունը, «ՏՂ-ՌԻԵԼԹ»

ՍՊ ընկերության կողմից տրված կադաստրի կոմիտեում ինքնակամ կառույցի հաշվառման տեղեկանքն ու հողամասի և շինության հատակագծերը՝

որոշում եմ.

1. Ալավերդի համայնքի Կարմիր Աղեկ գյուղի վարչական տարածքում գտնվող, կադաստրային քարտեզի 06-055-0006-0017 ծածկագրով, արդյունաբերության, ընդերքօգտագործման և այլ արտադրական օբյեկտների նպատակային նշանակության, գյուղատնտեսական արտադրական գործառնական նշանակության 0.01646 հեկտար մակերեսով համայնքային սեփականության հողամասում 1980 թվականին Կարմիր Աղեկի գյուղապետարանի կողմից գյուղի կարիքների համար ինքնակամ՝ առանց թույլտվության և քաղաքաշինական փաստաթղթերի կառուցված, 164.6 քմ արտաքին մակերեսով (145.7 քմ ներքին մակերեսով) արտադրական նշանակության պահեստի նկատմամբ ճանաչել Ալավերդի համայնքի սեփականության իրավունքը:

2. Օրինականացնել համայնքային սեփականություն ճանաչված՝ այլ անձանց իրավունքներն ու օրենքով պահանջվող շահերը չխախտող, առանց քաղաքաշինական նորմերի ու կանոնների էական խախտումների իրականացված և հարկադիր սերվիտուտի իրավունք չառաջացնող, Կարմիր Աղեկ գյուղի վարչական տարածքում գտնվող, կադաստրային քարտեզի 06-055-0006-0017 ծածկագրով, արդյունաբերության, ընդերքօգտագործման և այլ արտադրական օբյեկտների նպատակային նշանակության, գյուղատնտեսական արտադրական գործառնական նշանակության 0.01646 հեկտար մակերեսով համայնքային հողամասում 1980թ. ինքնակամ կառուցված, կադաստրի կոմիտեում 2024MAJT4X ծածկագրով հաշվառված, 164.6 քմ արտաքին մակերեսով արտադրական նշանակության պահեստը:

3. Ալավերդի համայնքի Կարմիր Աղեկ գյուղի վարչական տարածքում գտնվող, կադաստրային քարտեզի 06-055-0006-0017 ծածկագրով, արդյունաբերության, ընդերքօգտագործման և այլ արտադրական օբյեկտների նպատակային նշանակության, գյուղատնտեսական արտադրական գործառնական նշանակության 0.01646 հեկտար հողամասին և հողամասում առկա գույքին տրամադրել համայնք Ալավերդի, գյուղ Կարմիր Աղեկ, 3-րդ փողոց, 9/1 փոստային հասցեն:

4. Շինության զբաղեցրած՝ 0.01646 հա մակերեսով հողամասն ընդգրկված չէ Հայաստանի Հանրապետության հողային օրենսգրքի 60-րդ հոդվածով սահմանված հողամասերի ցանկում:

5. Սույն որոշումից ծագող իրավունքները ենթակա են պետական գրանցման:

6. Սույն որոշումն ուժի մեջ է մտնում հրապարակման օրվանից:

ՀԱՄԱՅՆՔԻ ՂԵԿԱՎԱՐ՝



Դ. ՂՈՒՄԱՇՅԱՆ



**ՀԱՅԱՍՏԱՆԻ ՀԱՆՐԱՊԵՏՈՒԹՅԱՆ ԼՈՒՈՒ ՄԱՐԶԻ ԱԼԱՎԵՐԴԻ
ՀԱՄԱՅՆՔԻ ԴԵԿԱՎԱՐ**

Հայաստանի Հանրապետության Լոռու մարզի Ալավերդի համայնք
 ՀՀ, Լոռու մարզ, ք.Ալավերդի, (0253) 2-41-00, alaverdimunicipality@gmail.com

Ո Ր Ո Շ ՈՒ Մ

10 փետրվարի 2025 թվականի N 293-Ա

**ԱԼԱՎԵՐԴԻ ՀԱՄԱՅՆՔԻ ԿԱՐՄԻՐ ԱՂԵԿ ԳՅՈՒՂՈՒՄ ԻՆՔՆԱԿԱՄ՝ ԱՌԱՆՑ
 ԹՈՒՅԼՏՎՈՒԹՅԱՆ ԵՎ ՔԱՂԱՔԱՑԻՆԱԿԱՆ ՓԱՍՏԱԹՂԹԵՐԻ ԿԱՌՈՒՑՎԱԾ
 ԱՐՏԱԴՐԱԿԱՆ ՆՇԱՆԱԿՈՒԹՅԱՆ ՊԱՀԱԿԱՏԱՆ ՆԿԱՏՄԱՄԲ ԱԼԱՎԵՐԴԻ
 ՀԱՄԱՅՆՔԻ ՍԵՓԱԿԱՆՈՒԹՅԱՆ ԻՐԱՎՈՒՆՔԸ ՃԱՆԱԶԵԼՈՒ:
 ՕՐԻՆԱԿԱՆԱՑՆԵԼՈՒ, ՓՈՍՏԱՅԻՆ ՀԱՍՑԵ ՏՐԱՄԱԴՐԵԼՈՒ ՄԱՍԻՆ**

Ղեկավարվելով «Տեղական ինքնակառավարման մասին» Հայաստանի Հանրապետության օրենքի 42-րդ, 43-րդ հոդվածներով, 102-րդ հոդվածի 4-րդ կետով, Հայաստանի Հանրապետության քաղաքացիական օրենսգրքի 188-րդ հոդվածով, 16.12.2021թ. «Հայաստանի Հանրապետության քաղաքացիական գրենսգրքում լրացումներ և փոփոխություններ կատարելու մասին» ՀՀ 397-Ն օրենքի 2-րդ հոդվածի 2-րդ կետով, «Վարչատարածքային բաժանման մասին» Հայաստանի Հանրապետության օրենքի 2.5 կետով, Հայաստանի Հանրապետության հողային օրենսգրքի 60-րդ հոդվածով, Հայաստանի Հանրապետության կառավարության 18.05.2006 թվականի N 731-Ն, 18.05.2006 N 912-Ն, 05.01.2022թ. N 13-Ն որոշումներով, Հայաստանի Հանրապետության կառավարության 29.12.2005թ. թիվ 2387-Ն որոշումով, ՀՀ կադաստրի կոմիտեի ղեկավարի 2021 թվականի մայիսի 10-ի «Անշարժ գույքի հասցեավորման հայտի ձևը սահմանելու մասին» N 104-Լ հրամանով, հաշվի առնելով այն հանգամանքը, որ Հայաստանի Հանրապետության կառավարության 14.03.1997թ. թիվ 51 որոշմամբ Կարմիր Աղեկ համայնքին փոխանցված գույքերի ցանկից բացակայում է Կարմիր Աղեկ գյուղի կարիքների համար կառուցված պահակատունը, որը, սակայն, հաշվառվել է Կարմիր Աղեկ գյուղի հաշվապահական հաշվեկշռում և համայնքների միավորման արդյունքում նշված գույքը փոխանցվել է Ալավերդի խոշորացված համայնքին, ինչպես նաև համայնքի տիրապետության տակ չկան շինությանը վերաբերող քաղաքաշինական փաստաթղթեր՝ շինարարության թույլտվություն, փոխանցման ակտ, նախագիծ և այլն, ինքնակամ՝ առանց թույլտվության կառուցված շինությունը չի խախտում այլ անձանց իրավունքները, օրենքով պահպանվող շահերը, չի առաջացնում հարկադիր սերվիտուտ և պահպանում է քաղաքաշինական նորմերը, հիմք ընդունելով Ալավերդու համայնքապետարանի հանձնախմբի 07.02.2025թ. արձանագրությունը, «ՏՄ-ՌԻԵԼԹ»

ՍՊ ընկերության կողմից տրված կադաստրի կոմիտեում ինքնակամ կառույցի հաշվառման տեղեկանքն ու հողամասի և շինության հատակագծերը՝

որոշում եմ.

1. Ալավերդի համայնքի Կարմիր Աղեկ գյուղի վարչական տարածքում գտնվող, կադաստրային քարտեզի 06-055-0006-0001 ծածկագրից առանձնացվող, արդյունաբերության, ընդերքօգտագործման և այլ արտադրական օբյեկտների նպատակային նշանակության, գյուղատնտեսական արտադրական գործառնական նշանակության 0.00126 հեկտար մակերեսով համայնքային սեփականության հողամասում 1986 թվականին Կարմիր Աղեկի գյուղապետարանի կողմից գյուղի կարիքների համար ինքնակամ՝ առանց թույլտվության և քաղաքաշինական փաստաթղթերի կառուցված, 12.6 քմ արտաքին մակերեսով (6.5 քմ ներքին մակերեսով) արտադրական նշանակության պահակատան նկատմամբ ճանաչել Ալավերդի համայնքի սեփականության իրավունքը:

2. Օրինականացնել համայնքային սեփականություն ճանաչված՝ այլ անձանց իրավունքներն ու օրենքով պահանջվող շահերը չխախտող, առանց քաղաքաշինական նորմերի ու կանոնների էական խախտումների իրականացված և հարկադիր սերվիտուտի իրավունք չառաջացնող, Կարմիր Աղեկ գյուղի վարչական տարածքում գտնվող, կադաստրային քարտեզի 06-055-0006-0001 ծածկագրից առանձնացվող, արդյունաբերության, ընդերքօգտագործման և այլ արտադրական օբյեկտների նպատակային նշանակության, գյուղատնտեսական արտադրական գործառնական նշանակության 0.00126 հեկտար մակերեսով համայնքային հողամասում 1986թ. ինքնակամ կառուցված, կադաստրի կոմիտեում 2024Z2WRGV ծածկագրով հաշվառված, 12.6 քմ արտաքին մակերեսով արտադրական նշանակության պահակատունը:

3. Ալավերդի համայնքի Կարմիր Աղեկ գյուղի վարչական տարածքում գտնվող, կադաստրային քարտեզի 06-055-0006-0001 ծածկագրից առանձնացվող, արդյունաբերության, ընդերքօգտագործման և այլ արտադրական օբյեկտների նպատակային նշանակության, գյուղատնտեսական արտադրական գործառնական նշանակության 0.00126 հեկտար հողամասին և հողամասում առկա գույքին տրամադրել համայնք Ալավերդի, գյուղ Կարմիր Աղեկ, 3-րդ փողոց, 25/1 փոստային հասցեն:

4. Շինության զբաղեցրած՝ 0.00126 հա մակերեսով հողամասն ընդգրկված չէ Հայաստանի Հանրապետության հողային օրենսգրքի 60-րդ հոդվածով սահմանված հողամասերի ցանկում:

5. Սույն որոշումից ծագող իրավունքները ենթակա են պետական գրանցման:

6. Սույն որոշումն ուժի մեջ է մտնում հրապարակման օրվանից:

ՀԱՄԱՅՆՔԻ ՂԵԿԱՎԱՐ՝



Դ. ՂՈՒՄԱՇՅԱՆ



ՀԱՅԱՍՏԱՆԻ ՀԱՆՐԱՊԵՏՈՒԹՅԱՆ ԼՈՒՈՒ ՄԱՐԶԻ ԱԼԱՎԵՐԴԻ ՀԱՄԱՅՆՔԻ ՂԵԿԱՎԱՐ

Հայաստանի Հանրապետության Լոռու մարզի Ալավերդի համայնք
ՀՀ, Լոռու մարզ, ք.Ալավերդի, (0253) 2-41-00, alaverdimunicipality@gmail.com

Ո Ր Ո Շ ՈՒ Մ

10 փետրվարի 2025 թվականի N 294-Ա

ԱԼԱՎԵՐԴԻ ՀԱՄԱՅՆՔԻ ՀԱԳՎԻ ԳՅՈՒՂՈՒՄ ԻՆՔՆԱԿԱՄ՝ յՈՒՆՑ ԹՈՒՅԼՏՎՈՒԹՅԱՆ ԵՎ ՔԱՂԱՔԱՇԻՆԱԿԱՆ ՓԱՍՏԱԹՂԹԵՐԻ ԿԱՌՈՒՑՎԱԾ ԱՐՏԱԴՐԱԿԱՆ ՆՇԱՆԱԿՈՒԹՅԱՆ ԿՇՌԱՎԱՐԻ ՍԵՆՅԱԿԻ ՆԿԱՏՄԱՄԲ ԱԼԱՎԵՐԴԻ ՀԱՄԱՅՆՔԻ ՍԵՓԱԿԱՆՈՒԹՅԱՆ ԻՐԱՎՈՒՆՔԸ ՃԱՆԱԶԵԼՈՒ, ՕՐԻՆԱԿԱՆԱՑՆԵԼՈՒ, ՓՈՍՏԱՅԻՆ ՀԱՍՑԵ ՏՐԱՄԱԴՐԵԼՈՒ ՄԱՍԻՆ

Ղեկավարվելով «Տեղական ինքնակառավարման մասին» Հայաստանի Հանրապետության օրենքի 42-րդ, 43-րդ հոդվածներով, 102-րդ հոդվածի 4-րդ կետով, Հայաստանի Հանրապետության քաղաքացիական օրենսգրքի 188-րդ հոդվածով, 16.12.2021թ. «Հայաստանի Հանրապետության քաղաքացիական օրենսգրքում լրացումներ և փոփոխություններ կատարելու մասին» ՀՀ 397-Ն օրենքի 2-րդ հոդվածի 2-րդ կետով, «Վարչատարածքային բաժանման մասին» Հայաստանի Հանրապետության օրենքի 2.5 կետով, Հայաստանի Հանրապետության հողային օրենսգրքի 60-րդ հոդվածով, Հայաստանի Հանրապետության կառավարության 18.05.2006 թվականի N 731-Ն, 18.05.2006 N 912-Ն, 05.01.2022թ. N 13-Ն որոշումներով, Հայաստանի Հանրապետության կառավարության 29.12.2005թ. թիվ 2387-Ն որոշումով, ՀՀ կադաստրի կոմիտեի ղեկավարի 2021 թվականի մայիսի 10-ի «Անշարժ գույքի հասցեավորման հայտի ձևը սահմանելու մասին» N 104-Լ հրամանով, հաշվի առնելով այն հանգամանքը, որ Հայաստանի Հանրապետության կառավարության 14.03.1997թ. թիվ 51 որոշմամբ Հազվի համայնքին փոխանցված գույքերի ցանկից բացակայում է Հազվի գյուղի կարիքների հաճար կառուցված կշռավարի սենյակը, որը, սակայն, հաշվառվել է Հազվի գյուղի հաշվապահական հաշվեկշռում և համայնքների միավորման արդյունքում նշված գույքը փոխանցվել է Ալավերդի խոշորացված համայնքին, ինչպես նաև համայնքի տիրապետության տակ չկան շինությանը վերաբերող քաղաքաշինական փաստաթղթեր՝ շինարարության թույլտվություն, փոխանցման ակտ, նախագիծ և այլն, ինքնակամ՝ առանց թույլտվության կառուցված շինությունը չի խախտում այլ անձանց իրավունքները, օրենքով պահպանվող շահերը, չի առաջացնում հարկադիր սերվիտուտ և պահպանում է քաղաքաշինական նորմերը, հիմք ընդունելով Ալավերդու համայնքապետարանի հանձնախմբի 07.02.2025թ. արձանագրությունը, «ՏՄ-ՌԻԵԼԹԻ» ԼՊ ընկերության

կողմից տրված կադաստրի կոմիտեում ինքնակամ կառույցի հաշվառման տեղեկանքն ու հողամասի և շինության հատակագծերը՝

որոշում եմ.

1. Ալավերդի համայնքի Հագվի գյուղի վարչական տարածքում գտնվող, կադաստրային քարտեզի 06-058-0031-0005 ծածկագրով, արդյունաբերության, ընդերքօգտագործման և այլ արտադրական օբյեկտների նպատակային նշանակության, գյուղատնտեսական արտադրական գործառնական նշանակության 0.01824 հեկտար մակերեսով համայնքային սեփականության հողամասում 1987 թվականին Հագվի գյուղապետարանի կողմից գյուղի կարիքների համար ինքնակամ՝ առանց թույլտվության և քաղաքաշինական փաստաթղթերի կառուցված, 29.25 քմ արտաքին մակերեսով (23.9 քմ ներքին մակերեսով) արտադրական նշանակության կշռավարի սենյակի նկատմամբ ճանաչել Ալավերդի համայնքի սեփականության իրավունքը:

2. Օրինականացնել համայնքային սեփականություն ճանաչված՝ այլ անձանց իրավունքներն ու օրենքով պահանջվող շահերը չխախտող, առանց քաղաքաշինական նորմերի ու կանոնների էական խախտումների իրականացված և հարկադիր սերվիտուտի իրավունք չառաջացնող, Հագվի գյուղի վարչական տարածքում գտնվող, կադաստրային քարտեզի 06-058-0031-0005 ծածկագրով, արդյունաբերության, ընդերքօգտագործման և այլ արտադրական օբյեկտների նպատակային նշանակության, գյուղատնտեսական արտադրական գործառնական նշանակության 0.01824 հեկտար մակերեսով համայնքային հողամասում 1987թ. ինքնակամ կառուցված, կադաստրի կոմիտեում 2024CBVCXN ծածկագրով հաշվառված, 29.25 քմ արտաքին մակերեսով արտադրական նշանակության կշռավարի սենյակը:

3. Ալավերդի համայնքի Հագվի գյուղի վարչական տարածքում գտնվող, կադաստրային քարտեզի 06-058-0031-0005 ծածկագրով, արդյունաբերության, ընդերքօգտագործման և այլ արտադրական օբյեկտների նպատակային նշանակության, գյուղատնտեսական արտադրական գործառնական նշանակության 0.01824 հեկտար հողամասին և հողամասում առկա գույքին տրամադրել համայնք Ալավերդի, գյուղ Հագվի, 1-ին փողոց, 36 փոստային հասցեն:

4. Շինության զբաղեցրած՝ 0.01824 հա մակերեսով հողամասն ընդգրկված չէ Հայաստանի Հանրապետության հողային օրենսգրքի 60-րդ հոդվածով սահմանված հողամասերի ցանկում:

5. Սույն որոշումից ծագող իրավունքները ենթակա են պետական գրանցման:

6. Սույն որոշումն ուժի մեջ է մտնում հրապարակման օրվանից:

ՀԱՄԱՅՆՔԻ ՂԵԿԱՎԱՐ՝



Դ. ՂՈՒՄԱՇՅԱՆ



ՀԱՅԱՍՏԱՆԻ ՀԱՆՐԱՊԵՏՈՒԹՅԱՆ ԼՈՌՈՒ ՄԱՐԶԻ ԱԼԱՎԵՐԴԻ ՀԱՄԱՅՆՔԻ ՂԵԿԱՎԱՐ

Հայաստանի Հանրապետության Լոռու մարզի Ալավերդի համայնք
ՀՀ, Լոռու մարզ, ք.Ալավերդի, (0253) 2-41-00, alaverdimunicipality@gmail.com

Ո Ր Ո Շ ՈՒ Մ

10 փետրվարի 2025 թվականի N 295-Ա

ԱԼԱՎԵՐԴԻ ՀԱՄԱՅՆՔԻ ՀԱԳՎԻ ԳՅՈՒՂՈՒՄ ԻՆՔՆԱԿԱՍ՝ ԱՌԱՆՑ ԹՈՒՅԼՏՎՈՒԹՅԱՆ ԵՎ ՔԱՂԱՔԱՇԻՆԱԿԱՆ ՓԱՍՏԱԹՂԹԵՐԻ ԿԱՌՈՒՑՎԱԾ ԱՐՏԱԴՐԱԿԱՆ ՆՇԱՆԱԿՈՒԹՅԱՆ ԼԻՑԲԱՎՈՐՄԱՆ ՏՆԱԿԻ ՆԿԱՏՆԱՄԲ ԱԼԱՎԵՐԴԻ ՀԱՄԱՅՆՔԻ ՍԵՓԱԿԱՆՈՒԹՅԱՆ ԻՐԱՎՈՒՆՔԸ ՃԱՆԱՅԵԼՈՒ, ՕՐԻՆԱԿԱՆԱՑՆԵԼՈՒ, ՓՈՍՏԱՅԻՆ ՀԱՍՅԵ ՏՐԱՄԱԴՐԵԼՈՒ ՄԱՍԻՆ

Ղեկավարվելով «Տեղական ինքնակառավարման մասին» Հայաստանի Հանրապետության օրենքի 42-րդ, 43-րդ հոդվածներով, 102-րդ հոդվածի 4-րդ կետով, Հայաստանի Հանրապետության քաղաքացիական օրենսգրքի 188-րդ հոդվածով, 16.12.2021թ. «Հայաստանի Հանրապետության քաղաքացիական օրենսգրքում լրացումներ և փոփոխություններ կատարելու մասին» ՀՀ 397-Ն օրենքի 2-րդ հոդվածի 2-րդ կետով, «Վարչատարածքային բաժանման մասին» Հայաստանի Հանրապետության օրենքի 2.5 կետով, Հայաստանի Հանրապետության հողային օրենսգրքի 60-րդ հոդվածով, Հայաստանի Հանրապետության կառավարության 18.05.2006 թվականի N 731-Ն, 18.05.2006 N 912-Ն, 05.01.2022թ. N 13-Ն որոշումներով, Հայաստանի Հանրապետության կառավարության 29.12.2005թ. թիվ 2387-Ն որոշումով, ՀՀ կադաստրի կոմիտեի ղեկավարի 2021 թվականի Ըայիսի 10-ի «Անշարժ գույքի հասցեավորման հայտի ձևը սահմանելու մասին» N 104-Լ րամանով, հաշվի առնելով այն հանգամանքը, որ Հայաստանի Հանրապետության կառավարության 14.03.1997թ. թիվ 51 որոշմամբ Հազվի համայնքին փոխանցված գույքերի ցանկից բացակայում է Հազվի գյուղի կարիքների համար չառուցված լիցքավորման տնակը, որը, սակայն, հաշվառվել է Հազվի գյուղի հաշվապահական հաշվեկշռում և համայնքների միավորման արդյունքում նշված գույքը փոխանցվել է Ալավերդի խոշորացված համայնքին, ինչպես նաև համայնքի տիրապետության տակ չկան շինությանը վերաբերող քաղաքաշինական փաստաթղթեր՝ շինարարության թույլտվություն, փոխանցման ակտ, նախագիծ և այլն, ինքնակամ՝ առանց թույլտվության կառուցված շինությունը չի խախտում այլ անձանց իրավունքները, օրենքով պահպանվող շահերը, չի առաջացնում հարկադիր սերվիտուտ և պահպանում է քաղաքաշինական նորմերը, հիմք ընդունելով Ալավերդու համայնքապետարանի հանձնախմբի 07.02.2025թ. արձանագրությունը, «ՏՄ-ՌԻԵԼԹԻ» ՍՊ ընկերության

կողմից տրված կադաստրի կոմիտեում ինքնակամ կառույցի հաշվառման տեղեկանքն ու հողամասի և շինության հատակագծերը՝

որոշում եմ.

1. Ալավերդի համայնքի Հազվի գյուղի վարչական տարածքում գտնվող, կադաստրային քարտեզի 06-058-0031-0003 ծածկագրով, արդյունաբերության, ընդերքօգտագործման և այլ արտադրական օբյեկտների նպատակային նշանակության, գյուղատնտեսական արտադրական գործառնական նշանակության 0.03265 հեկտար մակերեսով համայնքային սեփականության հողամասում 1987 թվականին Հազվի գյուղապետարանի կողմից գյուղի կարիքների համար ինքնակամ՝ առանց թույլտվության և քաղաքաշինական փաստաթղթերի կառուցված, 9.8 քմ արտաքին մակերեսով (7.4 քմ ներքին մակերեսով) արտադրական նշանակության լիցքավորման տնակի նկատմամբ ճանաչել Ալավերդի համայնքի սեփականության իրավունքը:

2. Օրինականացնել համայնքային սեփականություն ճանաչված՝ այլ անձանց իրավունքներն ու օրենքով պահանջվող շահերը չխախտող, առանց քաղաքաշինական նորմերի ու կանոնների էական խախտումների իրականացված և հարկադիր սերվիտուտի իրավունք չառաջացնող, Հազվի գյուղի վարչական տարածքում գտնվող, կադաստրային քարտեզի 06-058-0031-0003 ծածկագրով, արդյունաբերության, ընդերքօգտագործման և այլ արտադրական օբյեկտների նպատակային նշանակության, գյուղատնտեսական արտադրական գործառնական նշանակության 0.03265 հեկտար մակերեսով համայնքային հողամասում 1987թ. ինքնակամ կառուցված, կադաստրի կոմիտեում 2024N876DU ծածկագրով հաշվառված, 9.8 քմ արտաքին մակերեսով արտադրական նշանակության լիցքավորման տնակը:

3. Ալավերդի համայնքի Հազվի գյուղի վարչական տարածքում գտնվող, կադաստրային քարտեզի 06-058-0031-0003 ծածկագրով, արդյունաբերության, ընդերքօգտագործման և այլ արտադրական օբյեկտների նպատակային նշանակության, գյուղատնտեսական արտադրական գործառնական նշանակության 0.03265 հեկտար հողամասին և հողամասում առկա գույքին տրամադրել համայնք Ալավերդի, գյուղ Հազվի, 1-ին փողոց, 40 փոստային հասցեն:

4. Շինության զբաղեցրած՝ 0.03265 հա մակերեսով հողամասն ընդգրկված չէ Հայաստանի Հանրապետության հողային օրենսգրքի 60-րդ հոդվածով սահմանված հողամասերի ցանկում:

5. Սույն որոշումից ծագող իրավունքները ենթակա են պետական գրանցման:

6. Սույն որոշումն ուժի մեջ է մտնում հրապարակման օրվանից:

ՀԱՄԱՅՆՔԻ ՂԵԿԱՎԱՐ՝

Դ. ՂՈՒՄԱՇՅԱՆ



ՀԱՅԱՍՏԱՆԻ ՀԱՆՐԱՊԵՏՈՒԹՅԱՆ ԼՈՒՈՒ ՄԱՐԶԻ ԱԼԱՎԵՐԴԻ ՀԱՄԱՅՆՔԻ ՂԵԿԱՎԱՐ

Հայաստանի Հանրապետության Լոռու մարզի Ալավերդի համայնք
ՀՀ, Լոռու մարզ, ք.Ալավերդի, (0253) 2-41-00, alaverdimunicipality@gmail.com

Ո Ր Ո Շ ՈՒ Մ

10 փետրվարի 2025 թվականի N 296-Ա

ԱՐՍԵՆ ՖԵԼԻՔՍԻ ՀԱՄԲԱՐՁՈՒՄՅԱՆԻՆ ՍԵՓԱԿԱՆՈՒԹՅԱՆ ԻՐԱՎՈՒՆՔՈՎ ՊԱՏԿԱՆՈՂ, ԿԱԴԱՍՏՐԱՅԻՆ 06-073-0222-0012 ԾԱԾԿԱԳՐՈՎ ԳՅՈՒՂԱՏՆՏԵՍԱԿԱՆ ՆՇԱՆԱԿՈՒԹՅԱՆ ՑԱԾՐԱՐԺԵՔ ՀՈՂԱՏԵՍՔՆ ԱՎԵԼԻ ԲԱՐՁՐԱՐԺԵՔ ՀՈՂԱՏԵՍՔԻ ՓՈԽԱԴՐԵԼՈՒ ՄԱՍԻՆ

Ղեկավարվելով «Տեղական ինքնակառավարման մասին» Հայաստանի Հանրապետության օրենքի 35-րդ հոդվածի 1-ին կետի 24) ենթակետով, Հայաստանի Հանրապետության կառավարության 17.09.2009թ. N 1066-Ն որոշման 1-ին հավելվածի 7-րդ կետով, հիմք ընդունելով Արսեն Ֆելիքսի Համբարձումյանի դիմումը, անձնագրի պատճենը, սեփականության իրավունքի N 31012025-06-0081 վկայականը՝

որոշում եմ.


1. Արսեն Ֆելիքսի Համբարձումյանին սեփականության իրավունքով պատկանող, Ալավերդի համայնքի Մեծ Այրում գյուղի վարչական տարածքում գտնվող, կադաստրային 06-073-0222-0012 ծածկագրով, 0.991 հա լակերեսով գյուղատնտեսական նշանակության վարելահող՝ ցածրարժեք հողատեսքը փոխադրել բարձրարժեք հողատեսքի՝ բազմամյա տնկարկի, այգի հիմնելու նպատակով

2. Օրենքով սահմանված կարգով փոփոխությունը պետական գրանցում ստանալուց հետո այն ընդգրկել համայնքի հողային ֆոնդի տարեկան ընթացիկ հաշվառման տվյալներում և համայնքի հողային հաշվեկշռում:

3. Նշված իրավունքը ենթակա է պետական գրանցման:

4. Որոշումն ուժի մեջ է մտնում ստորագրման պահից:

ՀԱՄԱՅՆՔԻ ՂԵԿԱՎԱՐ՝



Դ. ՂՈՒՄԱՇՅԱՆ



ՀԱՅԱՍՏԱՆԻ ՀԱՆՐԱՊԵՏՈՒԹՅԱՆ ԼՈՌՈՒ ՄԱՐԶԻ ԱԼԱՎԵՐԴԻ ՀԱՄԱՅՆՔԻ ՂԵԿԱՎԱՐ

Հայաստանի Հանրապետության Լոռու մարզի Ալավերդի համայնք
ՀՀ, Լոռու մարզ, ք.Ալավերդի, (0253) 2-41-00, alaverdimunicipality@gmail.com

Ո Ր Ո Շ ՈՒ Մ

10 փետրվարի 2025 թվականի N 297-Ա

ՀԱՅԱՍՏԱՆԻ ՀԱՆՐԱՊԵՏՈՒԹՅԱՆ ԼՈՌՈՒ ՄԱՐԶԻ ԱԼԱՎԵՐԴԻ ՀԱՄԱՅՆՔԻ ՀԱՂՊԱՏ ԳՅՈՒՂԻ ԹՔԻԼԻՍՅԱՆ ԽՃՈՒՂԻ 28 - ՐԴ ՓՈՂՈՑ 14/3 ՀԱՍՑԵՈՒՄ ԱՁ ԳԱՐԵԳԻՆ ԱՆՏԱՇՅԱՆԻՆ ՈԳԵԼԻՑ ԵՎ ԱԼԿՈՆՈԼԱՅԻՆ ԽՄԻՉՔՆԵՐԻ ԵՎ ԾԽԱԽՈՏԱՅԻՆ ԱՐՏԱԴՐԱՏԵՍԱԿՆԵՐԻ ՎԱՃԱՌՔԻ ՀԱՄԱՐ ԹՈՒՅԼՏՎՐԻԹՅՈՒՆ ՏՐԱՄԱԴՐԵԼՈՒ ՄԱՍԻՆ

Համաձայն «Տեղական ինքնակառավարման մասին» Հայաստանի Հանրապետության օրենքի 45-րդ հոդվածի առաջին մասի 2-րդ կետի, «Տեղական տուրքերի և վճարների մասին» Հայաստանի Հանրապետության օրենքի 9-րդ և 15-րդ հոդվածների, 12-րդ հոդվածի 1-ին կետի 9-րդ ենթակետի, Ալավերդի համայնքի ավագանու 2024 թվականի դեկտեմբերի 17-ի «ՀԱՅԱՍՏԱՆԻ ՀԱՆՐԱՊԵՏՈՒԹՅԱՆ ԼՈՌՈՒ ՄԱՐԶԻ ԱԼԱՎԵՐԴԻ ՀԱՄԱՅՆՔԻ ՎԱՐՉԱԿԱՆ ՏԱՐԱԾՔՈՒՄ 2025 ԹՎԱԿԱՆԻ ՀԱՄԱՐ ՏԵՂԱԿԱՆ ՏՈՒՐՔԵՐԻ ԵՎ ՎՃԱՐՆԵՐԻ ԴՐՈՒՅՔԱՉԱՓԵՐԸ ՍԱՀՄԱՆԵԼՈՒ ՄԱՍԻՆ» N 147 - Ն որոշման և հիմք ընդունելով Հաղպատ գյուղի ԱՁ Գարեգին Անտաշյանի 24.12.2024թ. հայտը՝

որոշում եմ.

1. Հայաստանի Հանրապետության Լոռու մարզի Ալավերդի համայնքի Հաղպատ գյուղի Թքիլիսյան խճուղի 28-րդ փողոց 14/3 հասցեում գտնվող ԱՁ Գարեգին Անտաշյանին տրամադրել ոգելից և արկոհոլային խմիչքի և ծխախոտի արււադրանքի վաճառքի համար թիվ 118 թույլտվությունը:

2. ՀՀ Լոռու մարզի Ալավերդի համայնքի ավագանու որոշմամբ սահմանված կարգով ԱՁ Գարեգին Անտաշյանից գանձել 2025 թվականի 1-ին եռամսյակի համար տեղական տուրք 13000 (տասներեք հազար) ՀՀ դրամ, կիրառվել է «Տեղական տուրքերի և վճարների» մասին ՀՀ օրենքի 12-րդ հոդվածի 2-րդ մասով հաստատած 0.5 գործակիցը:

3. Սույն որոշումն ուժի մեջ է մտնում հրապարակման պահից:

ՀԱՄԱՅՆՔԻ ՂԵԿԱՎԱՐ՝

Դ. ՂՈՒՄԱՇՅԱՆ



**ՀԱՅԱՍՏԱՆԻ ՀԱՆՐԱՊԵՏՈՒԹՅԱՆ ԼՈՒՈՒ ՄԱՐԶԻ ԱԼԱՎԵՐԴԻ
ՀԱՄԱՅՆՔԻ ՂԵԿԱՎԱՐ**

Հայաստանի Հանրապետության Լոռու մարզի Ալավերդի համայնք
ՀՀ, Լոռու մարզ, ք.Ալավերդի, (0253) 2-41-00, alaverdimunicipality@gmail.com

Ո Ր Ո Շ ՈՒ Մ

10 փետրվարի 2025 թվականի N 298-Ա

**ՀԱՅԱՍՏԱՆԻ ՀԱՆՐԱՊԵՏՈՒԹՅԱՆ ԼՈՒՈՒ ՄԱՐԶԻ ԱԼԱՎԵՐԴԻ ՀԱՄԱՅՆՔԻ
ՕՁՈՒՆ ԲՆԱԿԱՎԱՅՐԻ ՎԱՐՉԱԿԱՆ ՏԱՐԱԾՔՈՒՄ ԳՏՆՎՈՂ, ԿԱԴԱՏՏՐԱՅԻՆ
ՔԱՐՏԵՋԻ 06-112-0044-0041 ԾԱԾԿԱԳՐՈՎ ՀՈՂԱՄԱՍԻՆ ԵՎ ՀՈՂԱՄ ԱՍՈՒՄ
ԳՏՆՎՈՂ ԲՆԱԿԵԼԻ ՏԱՆԸ ՓՈՍՏԱՅԻՆ ՀԱՍՑԵ ՏՐԱՄԱԴՐԵԼՈՒ ՄԱՍԻՆ**

Ղեկավարվելով «Տեղական ինքնակառավարման մասին» Հայաստանի Հանրապետության օրենքի 43-րդ և 42-րդ հոդվածներով, Հայաստանի Հանրապետության կառավարության 2005 թ. դեկտեմբերի 29-ի «Հայաստանի Հանրապետության քաղաքային և գյուղական բնակավայրերում ներբնակավայրային աշխարհագրական օբյեկտների անվանակոչման, անվանափոխման անշարժ գույքի՝ ըստ դրա գտնվելու և (կամ) տեղակայման վայրի համարակալման, հասցեավորման ու հասցեներ պետական գրանցման կարգը հաստատելու և հասցեների գրանցման լիազոր մարմին սահմանելու մասին» N 2387-Ն որոշումով և Հայաստանի Հանրապետության կադաստրի կոմիտեի ղեկավարի 2021 թվականի մայիսի 10-ի «Անշարժ գույքի հասցեավորման հայտի ձևը սահմանելու մասին» N 104-Լ հրամանով, հիմք ընդունելով՝ Սարգիս Ալեքսանի Ալեքսանյանի դիմումը, անձնագրի պատճենը, սեփականության իրավունքի N 1326100 վկայականը, Օձուն բնակավայրի վարչական ղեկավարի կողմից տրամադրված 03.02.2025թ. թիվ 461 փոստային հասցեի վերաբերյալ տրամադրված տեղեկանքը՝

որոշում եմ.

1. Ելնելով հասցեավորման օբյեկտի տեղակայման դիրքից և այլ հասցեավորման օբյեկտների նկատմամբ նրա տեղակայման առավելագույն համապատասխանությունից, Հայաստանի Հանրապետության Լոռու մարզի Ալավերդի համայնքի, Օձուն բնակավայրի վարչական տարածքում գտնվող, կադաստրային քարտեզի 06-112-0044-0041 ծածկագրով հողամասին և հողամասում գտնվող բնակելի տանը տրամադրել Հայաստանի Հանրապետության, Լոռու մարզ, համայնք Ալավերդի, գյուղ Օձուն, 14-րդ փողոց, 1-ին նրբանցք, 6 փոստային հասցեն:

2. Սույն որոշումն ուժի մեջ է մտնում հրապարակման օրվանից:

ՀԱՄԱՅՆՔԻ ՂԵԿԱՎԱՐ՝



Դ. ՂՈՒՄԱՇՅԱՆ



ՀԱՅԱՍՏԱՆԻ ՀԱՆՐԱՊԵՏՈՒԹՅԱՆ ԼՈՒՈՒ ՄԱՐԶԻ ԱԼԱՎԵՐԴԻ ՀԱՄԱՅՆՔԻ ՂԵԿԱՎԱՐ

Հայաստանի Հանրապետության Լոռու մարզի Ալավերդի համայնք
ՀՀ, Լոռու մարզ, ք.Ալավերդի, (0253) 2-41-00, alaverdimunicipality@gmail.com

Ո Ր Ո Շ ՈՒ Մ

10 փետրվարի 2025 թվականի N 299-Ա

ՀԱՅԱՍՏԱՆԻ ՀԱՆՐԱՊԵՏՈՒԹՅԱՆ ԼՈՒՈՒ ՄԱՐԶԻ ԱԼԱՎԵՐԴԻ ՀԱՄԱՅՆՔԻ ԱԼԱՎԵՐԴԻ ՔԱՂԱՔԻ ԵՐԵՎԱՆՅԱՆ 28 ՀԱՍՑԵՈՒՄ ԱՁ ՍԱՄՎԵԼ ՆԱՎԱՍԱՐԴՅԱՆԻՆ ՀԱՄԱՅՆՔԻ ՎԱՐՉԱԿԱՆ ՏԱՐԱԾՔՐԻՄ ԳՏՆՎՈՂ ԽԱՆՈՒԹՆԵՐՈՒՄ ԵՎ ԿՐՊԱԿՆԵՐՈՒՄ ՏԵՆՆԻԿԱԿԱՆ ՇԵՂՈՒԿՆԵՐԻ ՎԱՃԱՌՔԻ ՀԱՄԱՐ ԹՈՒՅԼՏՎՈՒԹՅՈՒՆ ՏՐԱՄԱԴՐԵԼՈՒ ՄԱՍԻՆ

Համաձայն «Տեղական ինքնակառավարման մասին» Հայաստանի Հանրապետության օրենքի 45-րդ հոդվածի առաջին մասի 2-րդ կետի «Տեղական տուրքերի և վճարների մասին» Հայաստանի Հանրապետության օրենքի 9-րդ և 15-րդ հոդվածների, 12-րդ հոդվածի 1-ին կետի 6-րդ ենթակետի, Ալավերդի համայնքի ավագանու 2024 թվականի դեկտեմբերի 17-ի «ՀԱՅԱՍՏԱՆԻ ՀԱՆՐԱՊԵՏՈՒԹՅԱՆ ԼՈՒՈՒ ՄԱՐԶԻ ԱԼԱՎԵՐԴԻ ՀԱՄԱՅՆՔԻ ՎԱՐՉԱԿԱՆ ՏԱՐԱԾՔՐԻՄ 2025 ԹՎԱԿԱՆԻ ՀԱՄԱՐ ՏԵՂԱԿԱՆ ՏՈՒՐՔԵՐԻ ԵՎ ՎՃԱՐՆԵՐԻ ԴՐՈՒՅՔԱԶԱՓԵՐԸ ՍԱՀՄԱՆԵԼՈՒ ՄԱՍԻՆ» N 147-Ն որոշման և հիմք ընդունելով Ալավերդի քաղաքի ԱՁ Ս. Նավասարդյանի 27.01.2025թ. հայտը՝

որոշում եմ.

1. Հայաստանի Հանրապետության Լոռու մարզի Ալավերդի համայնքի Ալավերդի քաղաքի Երևանյան 28 հասցեում գտնվող ԱՁ Սամվել Նավասարդյանին ւրամադրել տեխնիկական հեղուկների վաճառքի համար թիվ 09 թույլտվությունը:
2. ՀՀ Լոռու մարզի Ալավերդի համայնքի ավագանու որոշմամբ սահմանված կարգով ԱՁ Սամվել Նավասարդյանից գանձել 2025 թվականի հունվար - դեկտեմբեր ամիսների համար տեղական տուրք 60000 (վաթսուն հազար) ՀՀ դրամ:
3. Սույն որոշումն ուժի մեջ է մտնում հրապարակման պահից:

ՀԱՄԱՅՆՔԻ ՂԵԿԱՎԱՐ՝



Դ. ՂՈՒՄԱՇՅԱՆ



ՀԱՅԱՍՏԱՆԻ ՀԱՆՐԱՊԵՏՈՒԹՅԱՆ ԼՈՒՈՒ ՄԱՐԶԻ ԱԼԱՎԵՐԴԻ ՀԱՄԱՅՆՔԻ ԴԵԿԱՎԱՐ

Հայաստանի Հանրապետության Լոռու մարզի Ալավերդի համայնք
ՀՀ, Լոռու մարզ, ք.Ալավերդի, (0253) 2-41-00, alaverdimunicipality@gmail.com

Ո Ր Ո Շ ՈՒ Մ

10 փետրվարի 2025 թվականի N 300-Ա

ՀԱՅԱՍՏԱՆԻ ՀԱՆՐԱՊԵՏՈՒԹՅԱՆ ԼՈՒՈՒ ՄԱՐԶԻ ԱԼԱՎԵՐԴԻ ՀԱՄԱՅՆՔԻ ԱԽԹԱԼԱ ՔԱՂԱՔԻ ՇԱՀՈՒՄՅԱՆ ՓՈՂՈՑ ԹԻՎ 9/1 ՀԱՍՑԵՈՒՄ ԱՁ ԳԱԳԻԿ ՄԱՄԱՋԱՆՅԱՆԻՆ ՈԳԵԼԻՑ ԵՎ ԱԼԿՈՇՈԼԱՅԻՆ ԽՄԻՉՔՆԵՐԻ ԵՎ ԾԽՍԽՈՏԱՅԻՆ ԱՐՏԱԴՐԱՏԵՍԱԿՆԵՐԻ ՎԱՃԱՌՔԻ ՀԱՄԱՐ ԹՈՒՅԼՏՎՈՒԹՅՈՒՆ ՏՐԱՄԱԴՐԵԼՈՒ ՄԱՍԻՆ

Համաձայն «Տեղական ինքնակառավարման մասին» Հայաստանի Հանրապետության օրենքի 45-րդ հոդվածի առաջին մասի 2-րդ կետի, «Տեղական տուրքերի և վճարների մասին» Հայաստանի Հանրապետության օրենքի 9-րդ և 15-րդ հոդվածների, 12-րդ հոդվածի 1-ին կետի 9-րդ ենթակետի, Ալավերդի համայնքի ավագանու 2024 թվականի դեկտեմբերի 17-ի «ՀԱՅԱՍՏԱՆԻ ՀԱՆՐԱՊԵՏՈՒԹՅԱՆ ԼՈՒՈՒ ՄԱՐԶԻ ԱԼԱՎԵՐԴԻ ՀԱՄԱՅՆՔԻ ՎԱՐՉԱԿԱՆ ՏԱՐԱԾՔՈՒՄ 2025 ԹՎԱԿԱՆԻ ՀԱՄԱՐ ՏԵՂԱԿԱՆ ՏՈՒՐՔԵՐԻ ԵՎ ՎՃԱՐՆԵՐԻ ԴՐՈՒՅՔԱՉԱՓԵՐԸ ՍԱՀՄԱՆԵԼՈՒ ՄԱՍԻՆ» N 147-Ն որոշման և հիմք ընդունելով Ախթալա քաղաքի ԱՁ Գագիկ Մամաջանյանի 08.01.2025թ. հայտը՝

որոշում եմ.

1. Հայաստանի Հանրապետության Լոռու մարզի Ալավերդի համայնքի Ախթալա քաղաքի Շահումյան փողոց թիվ 9/1 հասցեում գտնվող ԱՁ Գագիկ Մամաջանյանին տրամադրել ոգելից և արկոհոլային խմիչքի և ծխախոտի արտադրանքի վաճառքի համար թիվ 119 թույլտվությունը:
2. ՀՀ Լոռու մարզի Ալավերդի համայնքի ավագանու որոշմամբ սահմանված կարգով ԱՁ Գագիկ Մամաջանյանից գանձել 2025 թվականի 1 - ին եռամսյակի համար տեղական տուրք 19500 (տասնինը հազար հինգ հարյուր) ՀՀ դրամ, կիրառվել է «Տեղական տուրքերի և վճարների» մասին ՀՀ օրենքի 12-րդ հոդվածի 2-րդ մասով հաստատված 0.75 գործակիցը:
3. Սույն որոշումն ուժի մեջ է մտնում հրապարակման պահից:



ՀԱՄԱՅՆՔԻ ԴԵԿԱՎԱՐ՝

Դ. ՂՈՒՄԱՇՅԱՆ



**ՀԱՅԱՍՏԱՆԻ ՀԱՆՐԱՊԵՏՈՒԹՅԱՆ ԼՈՒՈՒ ՄԱՐԶԻ ԱԼԱՎԵՐԴԻ
ՀԱՄԱՅՆՔԻ ԴԵՎԱԿԱՐ**

Հայաստանի Հանրապետության Լոռու մարզի Ալավերդի համայնք
ՀՀ, Լոռու մարզ, ք.Ալավերդի, (0253) 2-41-00, alaverdimunicipality@gmail.com

Ո Ր Ո Շ ՈՒ Մ

11 փետրվարի 2025 թվականի N 301-Ա

**ՀԱՅԱՍՏԱՆԻ ՀԱՆՐԱՊԵՏՈՒԹՅԱՆ ԼՈՒՈՒ ՄԱՐԶԻ ԱԼԱՎԵՐԴԻ ՀԱՄԱՅՆՔԻ
ՇՆՈՂ ԳՅՈՒՂԻ 3 ՓՈՂՈՑ 34/1 ՀԱՍՑԵՈՒՄ ԱԶ ՍԱՄՎԵԼ ՄԵԼԻՔՍԵԹՅԱՆԻՆ
ՈԳԵԼԻՑ ԵՎ ԱԼԿՈՆՈԼԱՅԻՆ ԽՄԻՉՔՆԵՐԻ ԵՎ ԾԽԱԽՈՏԱՅԻՆ
ԱՐՏԱԴՐԱՏԵՍԱԿՆԵՐԻ ՎԱՃԱՌՔԻ ՀԱՄԱՐ ԹՈՒՅԼՏՎՈՒԹՅՈՒՆ ՏՐԱՂԱԴՐԵԼՈՒ
ՄԱՍԻՆ**

Համաձայն «Տեղական ինքնակառավարման մասին» Հայաստանի Հանրապետության օրենքի 45-րդ հոդվածի առաջին մասի 2-րդ կետի «Տեղական տուրքերի և վճարների մասին» Հայաստանի Հանրապետության օրենքի 9-րդ և 15-րդ հոդվածների, 12-րդ հոդվածի 1-ին կետի 9-րդ ենթակետի, Ալավերդի համայնքի ավագանու 2024 թվականի դեկտեմբերի 17-ի «ՀԱՅԱՍՏԱՆԻ ՀԱՆՐԱՊԵՏՈՒԹՅԱՆ ԼՈՒՈՒ ՄԱՐԶԻ ԱԼԱՎԵՐԴԻ ՀԱՄԱՅՆՔԻ ՎԱՐՉԱԿԱՆ ՏԱՐԱԾՔՈՒՄ 2025 ԹՎԱԿԱՆԻ ՀԱՄԱՐ ՏԵՂԱԿԱՆ ՏՈՒՐՔԵՐԻ ԵՎ ՎՃԱՐՆԵՐԻ ԴՐՈՒՅՔԱԶԱՓԵՐԸ ՍԱՀՄԱՆԵԼՈՒ ՄԱՍԻՆ» N 147-Ն որոշման և հիմք ընդունելով Շնող գյուղի ԱԶ Սամվել Մելիքսեթյանի 22.01.2025թ. հայտը՝

որոշում եմ.

1. Հայաստանի Հանրապետության Լոռու մարզի Ալավերդի համայնքի Շնող գյուղի 3 փողոց 34/1 հասցեում գտնվող ԱԶ Սամվել Մելիքսեթյանին տրամադրել ոգելից և արկոհոլային խմիչքի և ծխախոտի արտադրանքի վաճառքի համար թիվ 120 թույլտվությունը:

2. ՀՀ Լոռու մարզի Ալավերդի համայնքի ավագանու որոշմամբ սահմանված կարգով ԱԶ Սամվել Մելիքսեթյանից գանձել 2025 թվականի 1-ին եռամսյակի համար տեղական տուրք 10000 (տասը հազար) ՀՀ դրամ, կիրառվել է «Տեղական տուրքերի և վճարների» մասին ՀՀ օրենքի 12-րդ հոդվածի 2-րդ մասով հաստատված 0.5 գործակիցը:

3. Սույն որոշումն ուժի մեջ է մտնում հրապարակման պահից:



ՀԱՄԱՅՆՔԻ ԴԵՎԱԿԱՐ՝

Դ. ՂՈՒՄԱՇՅԱՆ



**ՀԱՅԱՍՏԱՆԻ ՀԱՆՐԱՊԵՏՈՒԹՅԱՆ ԼՈՌՈՒ ՄԱՐԶԻ ԱԼԱՎԵՐԴԻ
ՀԱՄԱՅՆՔԻ ԴԵԿԱՎԱՐ**

Հայաստանի Հանրապետության Լոռու մարզի Ալավերդի համայնք
ՀՀ, Լոռու մարզ, ք.Ալավերդի, (0253) 2-41-00, alaverdimunicipality@gmail.com

Ո Ր Ո Շ ՈՒ Մ

11 փետրվարի 2025 թվականի N 302-Ա

**ՀԱՅԱՍՏԱՆԻ ՀԱՆՐԱՊԵՏՈՒԹՅԱՆ ԼՈՌՈՒ ՄԱՐԶԻ ԱԼԱՎԵՐԴԻ ՀԱՄԱՅՆՔԻ
ՇՆՈՂ ԲՆԱԿԱՎԱՅՐԻ ՎԱՐՉԱԿԱՆ ՏԱՐԱԾՔՈՒՄ ԳՏՆՎՈՂ, ԿԱԴԱՍՏՐԱՅԻՆ
ՔԱՐՏԵԶԻ 06-088-0094-0010 ԾԱԾԿԱԳՐՈՎ ՀՈՂԱՄԱՍԻՆ ԵՎ ՀՈՂԱՄԱՍՈՒՄ
ԳՏՆՎՈՂ ԲՆԱԿԵԼԻ ՏԱՆԸ ՓՈՍՏԱՅԻՆ ՀԱՍՅԵ ՏՐԱՄԱԴՐԵԼՈՒ ՄԱՍԻՆ**

Ղեկավարվելով «Տեղական ինքնակառավարման մասին» Հայաստանի Հանրապետության օրենքի 43-րդ և 42-րդ հոդվածներով, Հայաստանի Հանրապետության կառավարության 2005 թ. դեկտեմբերի 29-ի «Հայաստան Հանրապետության քաղաքային և գյուղական բնակավայրերում ներքնակավայրային աշխարհագրական օբյեկտների անվանակոչման, անվանափոխման անշարժ գույքի՝ ըստ դրա գտնվելու և (կամ) տեղակայման վայրի համարակալման, հասցեավորման ու հասցեներ պետական գրանցման կարգը հաստատելու և հասցեների գրանցման լիազոր մարմին սահմանելու մասին» N 2387-Ն որոշումով և Հայաստանի Հանրապետության կադաստրի կոմիտեի ղեկավարի 2021 թվականի մայիսի 10-ի «Անշարժ գույքի հասցեավորման հայտի ձևը սահմանելու մասին» N 104-Լ հրամանով, հիմք ընդունելով համասեփականատեր՝ Մարույա Ռուբենի Բեկթաշյանի դիմումը, անձնագրի պատճենը, սեփականության իրավունքի N 1462523 վկայականը, Շնող բնակավայրի վարչական ղեկավարի կողմից տրամադրված 04.02.2025թ. թիվ 479 փոստային հասցեի վերաբերյալ տրամադրված տեղեկանքը՝

որոշում եմ.

1. Ելնելով հասցեավորման օբյեկտի տեղակայման դիրքից և այլ հասցեավորման օբյեկտների նկատմամբ նրա տեղակայման առավելագույն համապատասխանությունից, Հայաստանի Հանրապետության Լոռու մարզի Ալավերդի համայնքի, Շնող բնակավայրի վարչական տարածքում գտնվող, կադաստրային քարտեզի 06-088-0094-0010 ծածկագրով հողամասին և հողամասում գտնվող բնակելի տանը տրամադրել Հայաստանի Հանրապետության, Լոռու մարզ, համայնք Ալավերդի, գյուղ Շնող, 2-րդ փողոց, 35 փոստային հասցեն:

2. Սույն որոշումն ուժի մեջ է մտնում հրապարակման օրվանից:

ՀԱՄԱՅՆՔԻ ԴԵԿԱՎԱՐ՝

Դ. ՂՈՒՄԱՇՅԱՆ



**ՀԱՅԱՍՏԱՆԻ ՀԱՆՐԱՊԵՏՈՒԹՅԱՆ ԼՈՒՈՒ ՄԱՐԶԻ ԱԼԱՎԵՐԴԻ
ՀԱՄԱՅՆՔԻ ՂԵԿԱՎԱՐ**

Հայաստանի Հանրապետության Լոռու մարզի Ալավերդի համայնք
 ՀՀ, Լոռու մարզ, ք.Ալավերդի, (0253) 2-41-00, alaverdimunicipality@gmail.com

Ո Ր Ո Շ ՈՒ Մ

11 փետրվարի 2025 թվականի N 303-Ա

**ՀԱՅԱՍՏԱՆԻ ՀԱՆՐԱՊԵՏՈՒԹՅԱՆ ԼՈՒՈՒ ՄԱՐԶԻ ԱԼԱՎԵՐԴԻ ՀԱՄԱՅՆՔԻ
ԱԼԱՎԵՐԴԻ ՔԱՂԱՔԻ ՎԱՐՉԱԿԱՆ ՏԱՐԱԾՔՈՒՄ ԳՏՆՎՈՂ, ՍԵՓԱԿԱՆՈՒԹՅԱՆ
ԻՐԱՎՈՒՆՔԻ N 2284476 ՎԿԱՅԱԿԱՆՈՎ ԳՐԱՆՑՎԱԾ ՀՈՂԱՄԱՍԻՆ ԵՎ
ՀՈՂԱՄԱՍՈՒՄ ԳՏՆՎՈՂ ԱՎՏՈՏՆԱԿԻՆ ՓՈՍՏԱՅԻՆ ՀԱՍՑԵ ՏՐԱՄԱԴՐԵԼՈՒ
ՄԱՍԻՆ**


Ղեկավարվելով «Տեղական ինքնակառավարման մասին» Հայաստանի Հանրապետության օրենքի 43-րդ և 42-րդ հոդվածներով, Հայաստանի Հանրապետության կառավարության 2005 թ. դեկտեմբերի 29-ի «Հայաստան Հանրապետության քաղաքային և գյուղական բնակավայրերում ներքնակավայրային աշխարհագրական օբյեկտների անվանակոչման, անվանափոխման անշարժ գույքի՝ ըստ դրա գտնվելու և (կամ) տեղակայման վայրի համարակալման, հասցեավորման ու հասցեներ պետական գրանցման կարգը հաստատելու և հասցեների գրանցման լիազոր մարմին սահմանելու մասին» N 2387-Ն որոշումով և Հայաստանի Հանրապետության կադաստրի կոմիտեի ղեկավարի 2021 թվականի մայիսի 10-ի «Անշարժ գույքի հասցեավորման հայտի ձևը սահմանելու մասին» N 104-Լ հրամանով, հիմք ընդունելով՝ Անահիտ Հրաչիկի Զաղինյանի դիմումը, անձնագրի պատճենը, սեփականության իրավունքի N 2284476 վկայականը՝

որոշում եմ.

1. Ելնելով հասցեավորման օբյեկտի տեղակայման դիրքից և այլ հասցեավորման օբյեկտների նկատմամբ նրա տեղակայման առավելագույն համապատասխանությունից, Հայաստանի Հանրապետության Լոռու մարզի Ալավերդի համայնքի, Ալավերդի քաղաքի վարչական տարածքում գտնվող, սեփականության իրավունքի N 2284476 վկայականով գրանցված հողամասին և հողամասում գտնվող ավտոտնակին տրամադրել Հայաստանի Հանրապետության, Լոռու մարզ, համայնք Ալավերդի, քաղաք Ալավերդի, Ս. Էվոյան փողոց, 26 փոստային հասցեն:

2. Սույն որոշումն ուժի մեջ է մտնում հրապարակման օրվանից:

ՀԱՄԱՅՆՔԻ ՂԵԿԱՎԱՐ՝



Դ. ՂՈՒՍԱՇՅԱՆ



**ՀԱՅԱՍՏԱՆԻ ՀԱՆՐԱՊԵՏՈՒԹՅԱՆ ԼՈՌՈՒ ՄԱՐԶԻ ԱԼԱՎԵՐԴԻ
ՀԱՄԱՅՆՔԻ ԴԵՎԱԿԱՐ**

Հայաստանի Հանրապետության Լոռու մարզի Ալավերդի համայնք
ՀՀ, Լոռու մարզ, ք.Ալավերդի, (0253) 2-41-00, alaverdimunicipality@gmail.com

Ո Ր Ո Շ ՈՒ Մ

11 փետրվարի 2025 թվականի N 304-Ա

**ՀԱՅԱՍՏԱՆԻ ՀԱՆՐԱՊԵՏՈՒԹՅԱՆ ԼՈՌՈՒ ՄԱՐԶԻ ԱԼԱՎԵՐԴԻ ՀԱՄԱՅՆՔԻ
ԱԽԹԱԼԱ ԲՆԱԿԱՎԱՅՐԻ ՎԱՐՉԱԿԱՆ ՏԱՐԱԾՔՈՒՄ ԳՏԵՎՈՂ,
ՍԵՓԱԿԱՆՈՒԹՅԱՆ ԻՐԱՎՈՒՆՔԻ N 1323515 ՎԿԱՅԱԿԱՆՈՎ ԳՐԱՆՑՎԱԾ
ԲՆԱԿԱՐԱՆԻ ՓՈՍՏԱՅԻՆ ՀԱՍՑԵՆ ՎԵՐԱՀԱՍՑԵԱՎՈՐԵԼՈՒ ՄԱՍԻՆ**

Ղեկավարվելով «Տեղական ինքնակառավարման մասին» Հայաստանի Հանրապետության օրենքի 42-րդ հոդվածով, Հայաստանի Հանրապետության կառավարության 2005 թ. դեկտեմբերի 29-ի «Հայաստան Հանրապետության շաղաքային և գյուղական բնակավայրերում ներբնակավայրային աշխարհագրական օբյեկտների անվանակոչման, անվանափոխման անշարժ գույքի՝ ըստ դրա գտնվելու և (կամ) տեղակայման վայրի համարակալման, հասցեավորման ու հասցեներ պետական գրանցման կարգը հաստատելու և հասցեների գրանցման լիազոր մարմին սահմանելու մասին» N 2387-Ն որոշումով և Հայաստանի Հանրապետության կադաստրի կոմիտեի ղեկավարի 2021 թվականի մայիսի 10-ի «Անշարժ գույքի հասցեավորման հայտի ձևը սահմանելու մասին» N 104-Լ հրամանով, հիմք ընդունելով համասեփականատեր Վաղինակ Հրաչյայի Կյուրեղանի դիմումը, անձնագրի պատճենը, Ախթալա բնակավայրի վարչական ղեկավարի կողմից տրամադրված 04.02.2025թ. թիվ 483 փոստային հասցեի մասին տեղեկանքը, սեփականության իրավունքի N 1323515 վկայականը՝

որոշում եմ.

1. Ելնելով հասցեավորման օբյեկտի տեղակայման դիրքից և այլ հասցեավորման օբյեկտների նկատմամբ նրա տեղակայման առավելագույն համապատասխանությունից, Հայաստանի Հանրապետության Լոռու մարզի Ալավերդի համայնքի Ախթալա բնակավայրի վարչական տարածքում գտնվող, Աբովյան 23, Լ-ին մուտք, 5 բնակարանի հասցեն վերահասցեավորել և տրամադրել Հայաստանի Հանրապետության Լոռու մարզ, համայնք Ալավերդի, քաղաք Ախթալա, Աբովյան փողոց, 23 շենք, 30 բնակարան փոստային հասցեն:

2. Սույն որոշումն ուժի մեջ է մտնում հրապարակման օրվանից:

ՀԱՄԱՅՆՔԻ ԴԵՎԱԿԱՐ՝

Դ. ՂՈՒՄԱՇՅԱՆ



**ՀԱՅԱՍՏԱՆԻ ՀԱՆՐԱՊԵՏՈՒԹՅԱՆ ԼՈՒՈՒ ՄԱՐԶԻ ԱԼԱՎԵՐԴԻ
ՀԱՄԱՅՆՔԻ ՂԵԿԱՎԱՐ**

Հայաստանի Հանրապետության Լոռու մարզի Ալավերդի համայնք
ՀՀ, Լոռու մարզ, ք.Ալավերդի, (0253) 2-41-00, alaverdimunicipality@gmail.com

Ո Ր Ո Շ ՈՒ Մ

11 փետրվարի 2025 թվականի N 305-Ա

**ՀԱՅԱՍՏԱՆԻ ՀԱՆՐԱՊԵՏՈՒԹՅԱՆ ԼՈՒՈՒ ՄԱՐԶԻ ԱԼԱՎԵՐԴԻ ՀԱՄԱՅՆՔԻ
ԱՅԳԵՀԱՏ ԲՆԱԿԱՎԱՅՐԻ ՎԱՐՉԱԿԱՆ ՏԱՐԱԾՔՈՒՄ ԳՏՆՎՈՂ, ԿԱԴԱՍՏՐԱՅԻՆ
ՔԱՐՏԵՐԻ 06-014-0015-0004 ԾԱԾԿԱԳՐՈՎ ՀՈՂԱՄԱՍԻՆ ԵՎ ՀՈՂԱՄԱՍՈՒՄ
ԳՏՆՎՈՂ ԲՆԱԿԵԼԻ ՏԱՆԸ ՓՈՍՏԱՅԻՆ ՀԱՍՅԵ ՏՐԱՄԱԴՐԵԼՈՒ ՄԱՍԻՆ**

Ղեկավարվելով «Տեղական ինքնակառավարման մասին» Հայաստանի Հանրապետության օրենքի 43-րդ և 42-րդ հոդվածներով, Հայաստանի Հանրապետության կառավարության 2005 թ. դեկտեմբերի 29-ի «Հայաստան Հանրապետության քաղաքային և գյուղական բնակավայրերում ներբնակավայրային աշխարհագրական օբյեկտների անվանակոչման, անվանափոխման անշարժ գույքի՝ ըստ դրա գտնվելու և (կամ) տեղակայման վայրի համարակալման, հասցեավորման ու հասցեներ պետական գրանցման կարգը հաստատելու և հասցեների գրանցման լիազոր մարմին սահմանելու մասին» N 2387-Ն որոշումով և Հայաստանի Հանրապետության կադաստրի կոմիտեի ղեկավարի 2021 թվականի մայիսի 10-ի «Անշարժ գույքի հասցեավորման հայտի ձևը սահմանելու մասին» N 104-Լ հրամանով, հիմք ընդունելով՝ Գագիկ Գուրգենի Շահվերդյանի կողմից լիազորված անձ՝ Սարգիս Խաչատուրի Շահվերդյանի դիմումը, լիազորագիրը, անձնագրի պատճենը, սեփականության իրավունքի N 873452 վկայականը, Այգեհատ բնակավայրի վարչական ղեկավարի կողմից տրամադրված 05.02.2025թ. թիվ 499 փոստային հասցեի վերաբերյալ տրամադրված տեղեկանքը՝

որոշում եմ.

1. Ելնելով հասցեավորման օբյեկտի տեղակայման դիրքից և այլ հասցեավորման օբյեկտների նկատմամբ նրա տեղակայման առավելագույն համապատասխանությունից, Հայաստանի Հանրապետության Լոռու մարզի Ալավերդի համայնքի, Այգեհատ բնակավայրի վարչական տարածքում գտնվող, կադաստրային քարտեզի 06-014-0015-0004 ծածկագրով հողամասին և հողամասում գտնվող բնակելի տանը տրամադրել Հայաստանի Հանրապետության, Լոռու մարզ, համայնք Ալավերդի, գյուղ Այգեհատ, 10-րդ փողոց, 12 փոստային հասցեն:

2. Սույն որոշումն ուժի մեջ է մտնում հրապարակման օրվանից:

ՀԱՄԱՅՆՔԻ ՂԵԿԱՎԱՐ՝



Դ. ՂՈՒՄԱՇՅԱՆ



**ՀԱՅԱՍՏԱՆԻ ՀԱՆՐԱՊԵՏՈՒԹՅԱՆ ԼՈՒՈՒ ՄԱՐԶԻ ԱԼԱՎԵՐԴԻ
ՀԱՄԱՅՆՔԻ ԴԵԿԱՎԱՐ**

Հայաստանի Հանրապետության Լոռու մարզի Ալավերդի համայնք
ՀՀ, Լոռու մարզ, ք.Ալավերդի, (0253) 2-41-00, alaverdimunicipality@gmail.com

Ո Ր Ո Շ ՈՒ Մ

11 փետրվարի 2025 թվականի N 306-Ա

**ՀԱՅԱՍՏԱՆԻ ՀԱՆՐԱՊԵՏՈՒԹՅԱՆ ԼՈՒՈՒ ՄԱՐԶԻ ԱԼԱՎԵՐԴԻ ՀԱՄԱՅՆՔԻ
ԱՐԵՎԱԾԱԳ ԲՆԱԿԱՎԱՅՐԻ ՎԱՐՉԱԿԱՆ ՏԱՐԱԾՔՈՒՄ ԳՏԵՎՂ,
ՍԵՓԱԿԱՆՈՒԹՅԱՆ ԻՐԱՎՈՒՆՔԻ N 1563836 ՎԿԱՅԱԿԱՆՈՎ ԳՐԱՆՑՎԱԾ
ՀՈՂԱՄԱՍԻՆ ԵՎ ՀՈՂԱՄԱՍՈՒՄ ԳՏԵՎՈՂ ԲՆԱԿԵԼԻ ՏԱՆԸ ՓՈՍՏԱՅԻՆ ՀԱՍՑԵ
ՏՐԱՄԱԴՐԵԼՈՒ ՄԱՍԻՆ**

Ղեկավարվելով «Տեղական ինքնակառավարման մասին» Հայաստանի Հանրապետության օրենքի 43-րդ և 42-րդ հոդվածներով, Հայաստանի Հանրապետության կառավարության 2005 թ. դեկտեմբերի 29-ի «Հայաստան Հանրապետության քաղաքային և գյուղական բնակավայրերում ներքնակավայրային աշխարհագրական օբյեկտների անվանակոչման, անվանափոխման անշարժ գույքի՝ ըստ դրա գտնվելու և (կամ) տեղակայման վայրի համարակալման, հասցեավորման ու հասցեներ պետական գրանցման կարգը հաստատելու և հասցեների գրանցման լիազոր մարմին սահմանելու մասին» N 2387-Ն որոշումով և Հայաստանի Հանրապետության կադաստրի կոմիտեի ղեկավարի 2021 թվականի մայիսի 10-ի «Անշարժ գույքի հասցեավորման հայտի ձևը սահմանելու մասին» N 104-Լ հրամանով, հիմք ընդունելով՝ Գագիկ Սուրենի Շերմազանյանի դիմումը, անձնագրի պատճենը, սեփականության իրավունքի N 1563836 վկայականը, Արևածագ բնակավայր վարչական ղեկավարի կողմից տրամադրված 06.02.2025թ. թիվ 517 փոստային հասցեի վերաբերյալ տրամադրված տեղեկանքը՝

որոշում եմ.

1. Ելնելով հասցեավորման օբյեկտի տեղակայման դիրքից և այլ հասցեավորման օբյեկտների նկատմամբ նրա տեղակայման առավելագույն համապատասխանությունից, Հայաստանի Հանրապետության Լոռու մարզի Ալավերդի համայնքի, Արևածագ բնակավայրի վարչական տարածքում գտնվող, սեփականության իրավունքի N 1563836 վկայականով գրանցված հողամասին և հողամասում գտնվող բնակելի տանը տրամադրել Հայաստանի Հանրապետության, Լոռու մարզ, համայնք Ալավերդի, գյուղ Արևածագ, 13-րդ փողոց, 3 փոստային հասցեն:

2. Սույն որոշումն ուժի մեջ է մտնում հրապարակման օրվանից:

ՀԱՄԱՅՆՔԻ ԴԵԿԱՎԱՐ՝

Դ. ԴՈՒՄԱՇՅԱՆ



**ՀԱՅԱՍՏԱՆԻ ՀԱՆՐԱՊԵՏՈՒԹՅԱՆ ԼՈՒՈՒ ՄԱՐԶԻ ԱԼԱՎԵՐԴԻ
ՀԱՄԱՅՆՔԻ ՂԵԿԱՎԱՐ**

Հայաստանի Հանրապետության Լոռու մարզի Ալավերդի համայնք
ՀՀ, Լոռու մարզ, ք.Ալավերդի, (0253) 2-41-00, alaverdimunicipality@gmail.com

Ո Ր Ո Շ ՈՒ Մ

11 փետրվարի 2025 թվականի N 307-Ա

**ՀԱՅԱՍՏԱՆԻ ՀԱՆՐԱՊԵՏՈՒԹՅԱՆ ԼՈՒՈՒ ՄԱՐԶԻ ԱԼԱՎԵՐԴԻ ՀԱՄԱՅՆՔԻ
ՕՁՈՒՆ ԲՆԱԿԱՎԱՅՐԻ ՎԱՐՉԱԿԱՆ ՏԱՐԱԾՔՈՒՄ ԳՏՆՎՈՂ, ԿԱԴԱՍՏՐԱՅԻՆ
ՔԱՐՏԵԶԻ 06-112-0042-0014 ԾԱԾԿԱԳՐՈՎ ՀՈՂԱՄԱՍԻՆ ԵՎ ՀՈՂԱՄԱՍՈՒՄ
ԳՏՆՎՈՂ ԲՆԱԿԵԼԻ ՏԱՆԸ ՓՈՍՏԱՅԻՆ ՀԱՍՑԵ ՏՐԱՄԱԴՐԵԼՈՒ ՄԱՍԻՆ**

Ղեկավարվելով «Տեղական ինքնակառավարման մասին» Հայաստանի Հանրապետության օրենքի 43-րդ և 42-րդ հոդվածներով, Հայաստանի Հանրապետության կառավարության 2005 թ. դեկտեմբերի 29-ի «Հայաստան Հանրապետության քաղաքային և գյուղական բնակավայրերում ներբնակավայրային աշխարհագրական օբյեկտների անվանակոչման, անվանափոխման անշարժ գույքի՝ ըստ դրա գտնվելու և (կամ) տեղակայման վայրի համարակալման, հասցեավորման ու հասցեներ պետական գրանցման կարգը հաստատելու և հասցեների գրանցման լիազոր մարմին սահմանելու մասին» N 2387-Ն որոշումով և Հայաստանի Հանրապետության կադաստրի կոմիտեի ղեկավարի 2021 թվականի մայիսի 10-ի «Անշարժ գույքի հասցեավորման հայտի ձևը սահմանելու մասին» N 104-Լ հրամանով, հիմք ընդունելով՝ Անահիտ Եզեկի Մամաջանյանի դիմումը, անձնագրի պատճենը, 06.10.2017թ. թիվ 2316 ըստ օրենքի ժառանգության իրավունքի վկայագիրը, Օձուն բնակավայրի վարչական ղեկավարի կողմից տրամադրված 04.02.2025թ. թիվ 4Է6 փոստային հասցեի վերաբերյալ տրամադրված տեղեկանքը՝

որոշում եմ.

1. Ելնելով հասցեավորման օբյեկտի տեղակայման դիրքից և այլ հասցեավորման օբյեկտների նկատմամբ նրա տեղակայման առավելագույն համապատասխանությունից, Հայաստանի Հանրապետության Լոռու մարզի Ալավերդի համայնքի, Օձուն բնակավայրի վարչական տարածքում գտնվող, կադաստրային քարտեզի 06-112-0042-0014 ծածկագրով հողամասին և հողամասում գտնվող բնակելի տանը տրամադրել Հայաստանի Հանրապետության, Լոռու մարզ, համայնք Ալավերդի, գյուղ Օձուն, 2-րդ փողոց, 12՝1 փոստային հասցեն:

2. Սույն որոշումն ուժի մեջ է մտնում հրապարակման օրվանից:

ՀԱՄԱՅՆՔԻ ՂԵԿԱՎԱՐ՝



Դ. ՂՈՒՄԱՇՅԱՆ



**ՀԱՅԱՍՏԱՆԻ ՀԱՆՐԱՊԵՏՈՒԹՅԱՆ ԼՈՌՈՒ ՄԱՐԶԻ ԱԼԱՎԵՐԴԻ
ՀԱՄԱՅՆՔԻ ՂԵԿԱՎԱՐ**

Հայաստանի Հանրապետության Լոռու մարզի Ալավերդի համայնք
ՀՀ, Լոռու մարզ, ք.Ալավերդի, (0253) 2-41-00, alaverdimunicipality@gmail.com

Ո Ր Ո Շ ՈՒ Մ

11 փետրվարի 2025 թվականի N 308-Ա

**ՀԱՅԱՍՏԱՆԻ ՀԱՆՐԱՊԵՏՈՒԹՅԱՆ ԼՈՌՈՒ ՄԱՐԶԻ ԱԼԱՎԵՐԴԻ ՀԱՄԱՅՆՔԻ
ԱՐԴՎԻ ԲՆԱԿԱՎԱՅՐԻ ՎԱՐՉԱԿԱՆ ՏԱՐԱԾՔՈՒՄ ԳՏՆՎՈՂ, ԿԱԴԱՍՏՐԱՅԻՆ
ՔԱՐՏԵԶԻ 06-017-0003-0008 ԾԱԾԿԱԳՐՈՎ ՀՈՂԱՄԱՍԻՆ ԵՎ ՀՈՂԱՄԱՍՈՒՄ
ԳՏՆՎՈՂ ԲՆԱԿԵԼԻ ՏԱՆԸ ՓՈՍՏԱՅԻՆ ՀԱՍՅԵ ՏՐԱՄԱԴՐԵԼՈՒ ՄԱՍԻՆ**


Ղեկավարվելով «Տեղական ինքնակառավարման մասին» Հայաստանի Հանրապետության օրենքի 43-րդ և 42-րդ հոդվածներով, Հայաստանի Հանրապետության կառավարության 2005 թ. դեկտեմբերի 29-ի «Հայաստան Հանրապետության քաղաքային և գյուղական բնակավայրերում ներքնակավայրային աշխարհագրական օբյեկտների անվանակոչման, անվանափոխման անշարժ գույքի՝ ըստ դրա գտնվելու և (կամ) Երեղակայման վայրի համարակալման, հասցեավորման ու հասցեներ պետական գրանցման կարգը հաստատելու և հասցեների գրանցման լիազոր մարմին սահմանելու մասին» N 2387-Ն որոշումով և Հայաստանի Հանրապետության կադաստրի կոմիտեի ղեկավարի 2021 թվականի մայիսի 10-ի «Անշարժ գույքի հասցեավորման հայտի ձևը սահմանելու մասին» N 104-Լ հրամանով, հիմք ընդունելով՝ Կարինե Շլիմոնովայի կողմից լիազորված անձ՝ Վլոդյա Հրանտի Ձավարյանի դիմումը, անձնագրի պատճենը, սեփականության իրավունքի N 858837 վկայականը, 12.11.2024թ. Լոռու մարզի առաջին ատյանի ընդհանուր իրավասության դատարանի վճիռ Գործ թիվ ԼԴ2/0054/02/24, Արդվի բնակավայրի վարչական ղեկավարի կողմից տրամադրված 10.02.2025թ. թիվ 564 փոստային հասցեի վերաբերյալ տեղեկանքը՝

որոշում եմ.

1. Ելնելով հասցեավորման օբյեկտի տեղակայման դիրքից և այլ հասցեավորման օբյեկտների նկատմամբ նրա տեղակայման առավելագույն համապատասխանությունից, Հայաստանի Հանրապետության Լոռու մարզի Ալավերդի համայնքի, Արդվի բնակավայրի վարչական տարածքում գտնվող, կադաստրային քարտեզի 06-017-0003-0008 Ֆաճկագրով հողամասին և հողամասում գտնվող բնակելի տանը տրամադրել Հայաստանի Հանրապետության, Լոռու մարզ, համայնք Ալավերդի, գյուղ Արդվի, 5-րդ փողոց, 1 փոստային հասցեն:

2. Սույն որոշումն ուժի մեջ է մտնում հրավարական օրվանից:

ՀԱՄԱՅՆՔԻ ՂԵԿԱՎԱՐ՝


Գ. ՂՈՒՄԱՇՅԱՆ



ՀԱՅԱՍՏԱՆԻ ՀԱՆՐԱՊԵՏՈՒԹՅԱՆ ԼՈՒՈՒՒ ՄԱՐԶԻ ԱԼԱՎԵՐԴԻ ՀԱՄԱՅՆՔԻ ԴԵԿԱՎԱՐ

Հայաստանի Հանրապետության Լոռու մարզի Ալավերդի համայնք
ՀՀ, Լոռու մարզ, ք.Ալավերդի, (0253) 2-41-00, alaverdimunicipality@gmail.com

Ո Ր Ո Շ ՈՒ Մ

12 ՓԵՏՐՎԱՐԻ 2025թվականի N 309-Ա

ՀԱՅԱՍՏԱՆԻ ՀԱՆՐԱՊԵՏՈՒԹՅԱՆ ԼՈՒՈՒՒ ՄԱՐԶԻ ԱԼԱՎԵՐԴԻ ՀԱՄԱՅՆՔԻ ԱԼԱՎԵՐԴԻ ՔԱՂԱՔԻ ԵՐԵՎԱՆՅԱՆ ԽՃՈՒՂԻ 4/15 ՀԱՍՑԵՈՒՄ « ԿԱՐԵԿ » ՍՊԸ-ԻՆ ԺԱՄԸ 24.00 -ԻՑ ՀԵՏՈ ԱՇԽԱՏԵԼՈՒ ԹՈՒՅԼՏՎՈՒԹՅՈՒՆ ՏՐԱՄԱԴՐԵԼՈՒ ՄԱՍԻՆ

Համաձայն «Տեղական ինքնակառավարման մասին» Հայաստանի Հանրապետության օրենքի 45-րդ հոդվածի առաջին մասի 2-րդ կետի, «Տեղական տուրքերի և վճարների մասին» Հայաստանի Հանրապետության օրենքի 9-րդ և 12-րդ հոդվածների, 12-րդ հոդվածի 1-ին կետի 11-րդ ենթակետի, Ալավերդի համայնքի ավագանու 2024 թվականի դեկտեմբերի 17-ի «ՀԱՅԱՍՏԱՆԻ ՀԱՆՐԱՊԵՏՈՒԹՅԱՆ ԼՈՒՈՒՒ ՄԱՐԶԻ ԱԼԱՎԵՐԴԻ ՀԱՄԱՅՆՔԻ ՎԱՐՉԱԿԱՆ ՏԱՐԱԾՔՐԻՄ 2025 ԹՎԱԿԱՆԻ ՀԱՄԱՐ ՏԵՂԱԿԱՆ ՏՈՒՐՔԵՐԻ ԵՎ ՎՃԱՐՆԵՐԻ ԴՐՈՒՅՔԱԶԱՓԵՐԸ ՍԱՀՄԱՆԵԼՈՒ ՄԱՍԻՆ» N 147 - Ն որոշման և հիմք ընդունելով Ալավերդի քաղաքի «Կարեկ» ՍՊԸ-ի տնօրեն Ս. Սիմոնյանի 30.12.2024թ. հայտը՝

որոշում եմ.

1. Հայաստանի Հանրապետության Լոռու մարզի Ալավերդի համայնքի Ալավերդի քաղաքի Երևանյան խճուղի 4/15 հասցեում գտնվող «Կարեկ» ՍՊԸ-ին տրամադրել ժամը 24.00-ից հետո աշխատելու թիվ 09 թույլտվությունը:
2. ՀՀ Լոռու մարզի Ալավերդի համայնքի ավագանու որոշմամբ Լահմանված կարգով «Կարեկ» ՍՊԸ-ից գանձել 2025 թվականի հունվար - դեկտեմբեր ամիսների համար տեղական տուրք 22500 (քսաներկու հազար հինգ հարյուր) ՀՀ դրամ, կիրառվել է «Տեղական տուրքերի և վճարների» մասին ՀՀ օրենքի 12-րդ հոդվածի 2-րդ մասով հաստատած 0.75 գործակիցը:
3. Սույն որոշումն ուժի մեջ է մտնում հրապարակման պահից:

ՀԱՄԱՅՆՔԻ ԴԵԿԱՎԱՐ՝

2025թ. փետրվարի 12
ք. Ալավերդի



Դ. ՂՈՒՄԱՇՅԱՆ



ՀԱՅԱՍՏԱՆԻ ՀԱՆՐԱՊԵՏՈՒԹՅԱՆ ԼՈՌՈՒ ՄԱՐԶԻ ԱԼԱՎԵՐԴԻ ՀԱՄԱՅՆՔԻ ՂԵԿԱՎԱՐ

Հայաստանի Հանրապետության Լոռու մարզի Ալավերդի համայնք
ՀՀ, Լոռու մարզ, ք.Ալավերդի, (0253) 2-41-00, alaverdimunicipality@gmail.com

Ո Ր Ո Շ ՈՒ Մ

12 ՓԵՏՐՎԱՐԻ 2025թվականի N 310-Ա

ՀԱՅԱՍՏԱՆԻ ՀԱՆՐԱՊԵՏՈՒԹՅԱՆ ԼՈՌՈՒ ՄԱՐԶԻ ԱԼԱՎԵՐԴԻ ՀԱՄԱՅՆՔԻ ԱԼԱՎԵՐԴԻ ՔԱՂԱՔԻ ԵՐԵՎԱՆՅԱՆ ԽՃՈՒՂԻ 4/15 ՀԱՍՅԵՈՒՄ «ԿԱՐԵԿ» ՍՊԸ-ԻՆ ՍԵՂՄՎԱԾ ԲՆԱԿԱՆ ԳԱԶԻ ՎԱՃԱՌՔԻ ՀԱՄԱՐ ԹՈՒՅԼՏՎՈՒԹՅՈՒՆ ՏՐԱՄԱԴՐԵԼՈՒ ՄԱՍԻՆ

Համաձայն «Տեղական ինքնակառավարման մասին» Հայաստանի Հանրապետության օրենքի 45-րդ հոդվածի առաջին մասի 2-րդ կետի, «Տեղական տուրքերի և վճարների մասին» Հայաստանի Հանրապետության օրենքի Ե-րդ և 15-րդ հոդվածների, 12-րդ հոդվածի 1-ին կետի 4.1 ենթակետի, Ալավերդի համայնքի ավագանու 2024 թվականի դեկտեմբերի 17-ի «ՀԱՅԱՍՏԱՆԻ ՀԱՆՐԱՊԵՏՈՒԹՅԱՆ ԼՈՌՈՒ ՄԱՐԶԻ ԱԼԱՎԵՐԴԻ ՀԱՄԱՅՆՔԻ ՎԱՐՉԱԿԱՆ ՏԱՐԱԾՔՈՒՄ 2025 ԹՎԱԿԱՆԻ ՀԱՄԱՐ ՏԵՂԱԿԱՆ ՏՈՒՐՔԵՐԻ ԵՎ ՎՃԱՐՆԵՐԻ ԴՐՈՒՅՁԱԶԱՓԵՐԸ ՍԱՀՄԱՆԵԼՈՒ ՄԱՍԻՆ» N 147 - Ն որոշման և հիմք ընդունելով Ալավերդի քաղաքի «ԿԱՐԵԿ» ՍՊԸ-ի տնօրեն Ս. Սիմոնյանի 30.12.2024թ. հայտը՝

որոշում եմ.

- Հայաստանի Հանրապետության Լոռու մարզի Ալավերդի համայնքի Ալավերդի քաղաքի Երևանյան խճուղի 4/15 հասցեում գտնվող «ԿԱՐԵԿ» ՍՊԸ-ին տրամադրել սեղմված բնական գազի վաճառքի համար թիվ 13 թույլտվությունը:
- ՀՀ Լոռու մարզի Ալավերդի համայնքի ավագանու որոշմամբ սահմանված կարգով «ԿԱՐԵԿ» ՍՊԸ-ից գանձել 2025 թվականի հունվար - դեկտեմբեր ամիսների համար տեղական տուրք 200000 (երկու հարյուր հազար) ՀՀ դրամ :
- Սույն որոշումն ուժի մեջ է մտնում հրապարակման պահից:

ՀԱՄԱՅՆՔԻ ՂԵԿԱՎԱՐ՝

2025թ. փետրվարի 12
ք. Ալավերդի



Դ. ՂՈՒՄԱՇՅԱՆ



ՀԱՅԱՍՏԱՆԻ ՀԱՆՐԱՊԵՏՈՒԹՅԱՆ ԼՈՒՈՒ ՄԱՐԶԻ ԱԼԱՎԵՐԴԻ ՀԱՄԱՅՆՔԻ ՂԵԿԱՎԱՐ

Հայաստանի Հանրապետության Լոռու մարզի Ալավերդի համայնք
ՀՀ, Լոռու մարզ, ք.Ալավերդի, (0253) 2-41-00, alaverdimunicipality@gmail.com

Ո Ր Ո Շ ՈՒ Մ

12 ՓԵՏՐՎԱՐԻ 2025թվականի N 311-Ա

ՀԱՅԱՍՏԱՆԻ ՀԱՆՐԱՊԵՏՈՒԹՅԱՆ ԼՈՒՈՒ ՄԱՐԶԻ ԱԼԱՎԵՐԴԻ ՀԱՄԱՅՆՔԻ ԱԼԱՎԵՐԴԻ ՔԱՂԱՔԻ ՍԱՆԱՀԻՆ ՍԱՐԱՀԱՐԹ 1 /6-51 ՀԱՍՑԵՈՒՄ ԱԶ ՀԱՅԿ ՁԱՎԱՐՅԱՆԻՆ ՈԳԵԼԻՑ ԵՎ ԱԼԿՈՆՈԼԱՅԻՆ ԽՄԻՉՔՆԵՐԻ ԵՎ ԾԽԱԽՈՏԱՅԻՆ ԱՐՏԱԴՐԱՏԵՍԱԿՆԵՐԻ ՎԱՃԱՌՔԻ ՀԱՄԱՐ ԹՈՒՅԼՏՎՈՒԹՅՈՒՆ ՏՐԱՄԱԴՐԵԼՈՒ ՄԱՍԻՆ

Համաձայն «Տեղական ինքնակառավարման մասին» Հայաստանի Հանրապետության օրենքի 45-րդ հոդվածի առաջին մասի 2-րդ կետի, «Տեղական տուրքերի և վճարների մասին» Հայաստանի Հանրապետության օրենքի 9-րդ և 15-րդ հոդվածների, 12-րդ հոդվածի 1-ին կետի 9-րդ ենթակետի, Ալավերդի համայնքի ավագանու 2024 թվականի դեկտեմբերի 17-ի «ՀԱՅԱՍՏԱՆԻ ՀԱՆՐԱՊԵՏՈՒԹՅԱՆ ԼՈՒՈՒ ՄԱՐԶԻ ԱԼԱՎԵՐԴԻ ՀԱՄԱՅՆՔԻ ՎԱՐՉԱԿԱՆ ՏԱՐԱԾՔՐԻՄ 2025 ԹՎԱԿԱՆԻ ՀԱՄԱՐ ՏԵՂԱԿԱՆ ՏՈՒՐՔԵՐԻ ԵՎ ՎՃԱՐՆԵՐԻ ԴՐՈՒՅՔԱԶՎՓԵՐԸ ՍԱՀՄԱՆԵԼՈՒ ՄԱՍԻՆ» N 147-Ն որոշման և հիմք ընդունելով Ալավերդի քաղաքի ԱԶ Հայկ Ձավարյանի 14.01.2025թ. հայտը՝

որոշում եմ.

- Հայաստանի Հանրապետության Լոռու մարզի Ալավերդի համայնքի Ալավերդի քաղաքի Սանահին Սարահարթ 1/6-51 հասցեում գտնվող ԱԶ Հայկ Ձավարյանին տրամադրել ոգելից և արկոհոլային խմիչքի և ծխախոտի արտադրանքի վաճառքի համար թիվ 121 թույլտվությունը:
- ՀՀ Լոռու մարզի Ալավերդի համայնքի ավագանու որոշմամբ սահմանված կարգով ԱԶ Հայկ Ձավարյանից գանձել 2025 թվականի 1 - ին եռամսյակի համար տեղական տուրք 25500 (քսանհինգ հազար հինգ հարյուր) ՀՀ դրամ, կիրառվել է «Տեղական տուրքերի և վճարների» մասին ՀՀ օրենքի 12-րդ հոդվածի 2-րդ մասով Իստատատած 0.75 գործակիցը:
- Սույն որոշումն ուժի մեջ է մտնում հրապարակման պահից:

ՀԱՄԱՅՆՔԻ ՂԵԿԱՎԱՐ՝

2025թ. փետրվարի 12
ք. Ալավերդի



Դ. ՂՈՒՄԱՇՅԱՆ



**ՀԱՅԱՍՏԱՆԻ ՀԱՆՐԱՊԵՏՈՒԹՅԱՆ ԼՈՒՈՒ ՄԱՐԶԻ ԱԼԱՎԵՐԴԻ
ՀԱՄԱՅՆՔԻ ՂԵԿԱՎԱՐ**

Հայաստանի Հանրապետության Լոռու մարզի Ալավերդի համայնք
ՀՀ, Լոռու մարզ, ք.Ալավերդի, (0253) 2-41-00, alaverdimunicipality@gmail.com

Ո Ր Ո Շ ՈՒ Մ

12 փետրվարի 2025 թվականի N 312-Ա

**ՎԵՐԱԿԱՆԳՆԵԼ ՍԵՂԱ ՎԱՍԻԼԻ ԵՐԻՑՅԱՆԻՆ, ԳԱՐԻԿ ՍԱՄՎԵԼԻ ԵՐԻՑՅԱՆԻՆ
ԵՎ ՌՈՋԱ ՍԱՄՎԵԼԻ ԵՐԻՑՅԱՆԻՆ ՊԱՏԿԱՆՈՂ, ՀԱՅԱՍՏԱՆԻ
ՀԱՆՐԱՊԵՏՈՒԹՅԱՆ ԼՈՒՈՒ ՄԱՐԶԻ ԱԼԱՎԵՐԴԻ ՀԱՄԱՅՆՔԻ ՃՈՇԿԱՆ
ԲՆԱԿԱՎԱՅՐԻ ՎԱՐՉԱԿԱՆ ՏԱՐԱԾՔՈՒՄ ԳՏՆՎՈՂ, ԿԱԴԱՍՏՐԱՅԻՆ ՔԱՐՏԵՋԻ
06-069-0098-0002 ԾԱԾԿԱԳՐՈՎ, 0.114 ՀԱ ՄԱԿԵՐԵՍՈՎ ԲՆԱԿԱՎԱՅՐԵՐԻ
ՆՊԱՏԱԿԱՅԻՆ ՆՇԱՆԱԿՈՒԹՅԱՆ, ԲՆԱԿԵԼԻ ԿԱՌՈՒՑԱՊԱՏՄ ԱՆ
ԳՈՐԾԱՌՆԱԿԱՆ ՆՇԱՆԱԿՈՒԹՅԱՆ ՀՈՂԱՄԱՍԻ ՀՈՂՀԱՏԿԱՑՄԱՆ ՀԻՄՔԵՐԸ,
ԱՎԵԼ ՕԳՏԱԳՈՐԾՎՈՂ 0.00251 ՀԱ ՄԱԿԵՐԵՍՈՎ ՍԱՀՄԱՆԱԶԱՏՎԱԾ ՀՈՂԱՄԱՍԸ
ԵՎ ՀՈՂԱՄԱՍՈՒՄ ԱՌԿԱ ԲՆԱԿԵԼԻ ՏՈՒՆԸ, ՄԱՌԱՆԸ, ՍԱՆՀԱՆԳՈՒՅՑԸ,
ԱՆԱՍՆԱՇԵՆՔԸ ԵՎ ՊԱՐԻՍՊՆԵՐԸ ՕՐԵՆՔԻ ՈՒԺՈՎ ՍԵՓԱԿԱՆ ՀԱՆԱՐԵԼՈՒ,
ՓՈՍՏԱՅԻՆ ՀԱՍՑԵ ՏՐԱՄԱԴՐԵԼՈՒ ՄԱՍԻՆ**

Ղեկավարվելով «Տեղական ինքնակառավարման մասին» Հայաստանի Հանրապետության օրենքի 43-րդ, 42-րդ հոդվածներով, «Իրավունք հաստատող փաստաթղթերը չպահպանված անհատական բնակելի տների կարգավիճակի մասին» Հայաստանի Հանրապետության օրենքով, Հայաստանի Հանրապետության Քաղաքացիական օրենսգրքով, «Գույքի նկատմամբ իրավունքների պետական գրանցման մասին» Հայաստանի Հանրապետության օրենքով, Հայաստանի Հանրապետության «Հողային օրենսգրքի» 51-54-րդ, 59-րդ և 60-րդ հոդվածներով Հայաստանի Հանրապետության կառավարության 29.12.2005 թ. N 2387-Ն որոշումով և Հայաստանի Հանրապետության կադաստրի կոմիտեի ղեկավարի 2021 թվականի մայիսի 10-ի «Անշարժ գույքի հասցեավորման հայտի ձևը սահմանելու մասին» N 104-Լ հրամանով, հիմք ընդունելով՝ Սեղա Վասիլի Երիցյանի դիմումը, Լանձնագրերի պատճենները, Ճոճկան բնակավայրի վարչական ղեկավարի կողմից տրամադրված 29.01.2025թ. թիվ 414 փոստային հասցեի և կառուցման տարեթվի վերաբերյալ տեղեկանքը, քաղվածքը, «ՏՍ-ՈՒԵԼԹԻ» ՍՊ ընկերության կողմից կազմված հողամասի և շինության հատակագծերը՝

որոշում եմ.

1. Վերականգնել Ալավերդի համայնքի Ճոճկան բնակավայրի վարչական տարածքում գտնվող, կադաստրային քարտեզի 06-069-0098-0002 ծածկագրով, բնակավայրերի նպատակային նշանակության, բնակելի կառուցապատման գործառնական նշանակության 0.114 հա մակերեսով հողամասի նկատմամբ, ֆիզիկական անձանց՝ Սեդա Վասիլի Երիցյանի (ծնված՝ 20.03.1956թ.), Գարիկ Սամվելի Երիցյանին (ծնված՝ 04.03.1977թ.), Ռոզա Սամվելի Երիցյանի (ծնված՝ 25.08.1978թ.) հողհատկացման հիմքերը, ընդհանուր համատեղ սեփականության իրավունքը:

2. Նշված հողամասում գտնվող, այլ անձանց իրավունքները և օրենքով պահանջվող շահերը չխախտող, առանց քաղաքաշինական նորմերի ու կանոնների էական խախտումների իրականացրած և հարկադիր սերվիտուտ պահանջելու իրավունք չառաջացնող՝ 1986 թվականին կառուցված բնակելի տունը, մառանը, սանհանգույցը, անասնաշենքը և պարիսպները, տնամերձ հողամասից ավել օգտագործվող, սահմանազատված՝ 0.00251 հա մակերեսով հողամասը Հայաստանի Հանրապետության 50-Ն օրենքով համարել Սեդա Վասիլի Երիցյանի (ծնված՝ 20.03.1956թ.), Գարիկ Սամվելի Երիցյանին (ծնված՝ 04.03.1977թ.), Ռոզա Սամվելի Երիցյանի (ծնված՝ 25.08.1978թ.) ընդհանուր համատեղ սեփականությունը:

3. Ելնելով հասցեավորման օբյեկտի տեղակայման դիրքից և այլ հասցեավորման օբյեկտների նկատմամբ նրա տեղակայման առավելագույն համապատասխանությունից, Հայաստանի Հանրապետության Լոռու մարզի Ալավերդի համայնքի Ճոճկան բնակավայրի վարչական տարածքում գտնվող, կադաստրային քարտեզի 06-069-0098-0002 ծածկագրով, բնակավայրերի նպատակային նշանակության բնակելի կառուցապատման գործառնական նշանակության հողամասին և հողամասում առկա շինություններին տրամադրել Հայաստանի Հանրապետության Լոռու մարզ, համայնք Ալավերդի, գյուղ Ճոճկան, 16-րդ փողոց, 1 փոստային հասցեն:

4. Անշարժ գույքի զբաղեցրած հողամասը չի գտնվում Հայաստանի Հանրապետության հողային օրենսգրքի 60-րդ հոդվածով սահմանված հողամասերի ցանկում:

5. Սույն որոշման առաջին կետով սահմանված անշարժ գույքի սահմանները որոշվում են որակավորված անձի կողմից կազմված և համայնքի ղեկավարի կողմից հաստատված հատակագծով և այն հանդիսանում է սույն որոշման բաղկացուցիչ և անբաժանելի մասը:

6. Սույն որոշումն ուժի մեջ է մտնում հրապարակման պահից:

ՀԱՄԱՅՆՔԻ ՂԵԿԱՎԱՐ



Դ. ՂՈՒՄԱՇՅԱՆ



ՀԱՅԱՍՏԱՆԻ ՀԱՆՐԱՊԵՏՈՒԹՅԱՆ ԼՈՒՈՒ ՄԱՐԶԻ ԱԼԱՎԵՐԴԻ ՀԱՄԱՅՆՔԻ ԴԵԿԱՎԱՐ

Հայաստանի Հանրապետության Լոռու մարզի Ալավերդի համայնք
ՀՀ, Լոռու մարզ, ք.Ալավերդի, (0253) 2-41-00, alaverdimunicipality@gmail.com

Ո Ր Ո Շ ՈՒ Մ

12 փետրվարի 2025 թվականի N 313-Ա

**ՎԵՐԱԿԱՆԳՆԵԼ ՍԵՂԱ ՎԱՍԻԼԻ ԵՐԻՑՅԱՆԻՆ, ԳԱՐԻԿ ՍԱՄՎԵԼԻ ԵՐԻՑՅԱՆԻՆ
ԵՎ ՌՈԶԱ ՍԱՄՎԵԼԻ ԵՐԻՑՅԱՆԻՆ ՊԱՏԿԱՆՈՂ, ՀԱՅԱՍՏԱՆԻ
ՀԱՆՐԱՊԵՏՈՒԹՅԱՆ ԼՈՒՈՒ ՄԱՐԶԻ ԱԼԱՎԵՐԴԻ ՀԱՄԱՅՆՔԻ ՃՈՃԿԱՆ
ԲՆԱԿԱՎԱՅՐԻ ՎԱՐՉԱԿԱՆ ՏԱՐԱԾՔՈՒՄ ԳՏՆՎՈՂ, ԿԱԴԱՍՏՐԱՅԻՆ ՔԱՐՏԵԶԻ
06-069-0093-0007 ԾԱԾԿԱԳՐՈՎ 0.11466 ՀԱ ԵՎ ԿԱԴԱՍՏՐԱՅԻՆ ՔԱՐՏԵԶԻ
06-069-0039-0056 ԾԱԾԿԱԳՐՈՎ 0.19548 ՀԱ ՄԱԿԵՐԵՍՆԵՐՈՎ ԲՆԱԿԱՎԱՅՐԵՐԻ
ՆՊԱՏԱԿԱՅԻՆ ՆՇԱՆԱԿՈՒԹՅԱՆ, ԲՆԱԿԵԼԻ ԿԱՌՈՒՑԱՊԱՏՆԱՆ
ԳՈՐԾԱՌՆԱԿԱՆ ՆՇԱՆԱԿՈՒԹՅԱՆ ՀՈՂԱՄԱՍԵՐԻ ՀՈՂՀԱՏԿԱՑՄԱՆ ՀԻՄՔԵՐԸ,
ԸՆԴՀԱՆՈՒՐ ՀԱՄԱՏԵՂ ՍԵՓԱԿԱՆՈՒԹՅԱՆ ԻՐԱՎՈՒՆՔԸ**

Ղեկավարվելով «Տեղական ինքնակառավարման մասին» Հայաստանի Հանրապետության օրենքի 43-րդ հոդվածով, Հայաստանի Հանրապետության «Հողային օրենսգրքի» 51-54-րդ, 59-րդ և 60-րդ հոդվածներով, Հայաստանի Հանրապետության «Քաղաքացիական օրենսգրքի» 135-րդ և 202-րդ հոդվածներով, հիմք ընդունելով՝ Սեղա Վասիլի Երիցյանի դիմումը, անձնագրի պատճենները, քաղվածքները, «ՏՍ-ՌԻԵԼԹԻ» ՍՊ ընկերության կողմից կազմված հողամասի հատակագիծը՝

որոշում եմ.՝

1. Վերականգնել Ալավերդի համայնքի Ճոճկան բնակավայրի վարչական տարածքում գտնվող, կադաստրային քարտեզի 06-069-0093-0017 ծափկագրով 0.11466 հա մակերեսով և 06-069-0039-0056 ծածկագրով 0.19548 հա մակերեսով բնակավայրերի նպատակային նշանակության, բնակելի կառուցապատման գործառնական նշանակության հողամասի նկատմամբ ֆիզիկական անձանց՝ Սեղա Վասիլի Երիցյանի (ծնված՝ 20.03.1956թ.), Գարիկ Սամվելի Երիցյանին (ծնված՝ 04.03.1977թ.), Ռոզա Սամվելի Երիցյանի (ծնված՝ 25.08.1978թ.) հողատկացման հիմքերը, ընդհանուր համատեղ սեփականության իրավունքը:

2. Հայաստանի Հանրապետության Լոռու մարզի Ալավերդի համայնքի Ճոճկան բնակավայրի կադաստրային քարտեզի 06-069-0093-0017 ծածկագրով բնակավայրերի նպատակային նշանակության, բնակելի կառուցապատման գործառնական նշանակության 0.11466 հա մակերեսով հողամասին տրամադրել Հայաստանի Հանրապետության, Լոռու մարզ, Ալավերդի համայնք, գյուղ Ճոճկան, 14-րդ փողոց, 2-րդ փակուղի, 4 փոստային հասցեն:

3. Հայաստանի Հանրապետության Լոռու մարզի Ալավերդի համայնքի Ճոճկան բնակավայրի կադաստրային քարտեզի 06-069-0039-0056 ծածկագրով բնակավայրերի նպատակային նշանակության, բնակելի կառուցապատման գործառնական նշանակության 0.19548 հա մակերեսով հողամասին տրամադրել Հայաստանի Հանրապետության, Լոռու մարզ, Ալավերդի համայնք, գյուղ Ճոճկան, 21-րդ փողոց, 1-ին նրբանցք, 10/1 փոստային հասցեն:

4. Անշարժ գույքը չի գտնվում Հայաստանի Հանրապետության «Հողային օրենսգրքի» 60-րդ հոդվածով սահմանված հողամասերի ցանկում, այդ թվում՝ ինժեներատրանսպորտային օբյեկտների (ավտոճանապարհներ, երկաթգծեր, էլեկտրահաղորդակցության, ջրամատակարարման, ջրահեռացման, կապի ցանցեր, գազատարներ, ջրանցքներ) օտարման գոտիներում և սպասարկման համար նախատեսված տարածքներում, հնագիտական, պատմամշակութային հուշարձանների պահպանության գոտիներում, բնապահպանական արժեք ներկայացնող հողամասերում, չի առաջացնում հարկադիր սերվիտուտ պահանջելու իրավունք:

1) Անշարժ գույքի նկատմամբ սեփականության իրավունքի ճանաչումը չի սահմանափակում այլ անձանց իրավունքները և չի խախտում այլ անձանց օրենքով պաշտպանվող շահերը: 4. Սույն որոշման առաջին կետով սահմանված անշարժ գույքի սահմանները որոշվում են որակավորված անձի կողմից կազմված և համայնքի ղեկավարի կողմից հաստատված հատակագծով և այն հանդիսանում է սույն որոշման բաղկացուցիչ և անբաժանելի մասը:

5. Սույն որոշմամբ սահմանված անշարժ գույքի նկատմամբ սեփականության իրավունքը ենթակա է պետական գրանցման «Գույքի նկատմամբ իրավունքների պետական գրանցման մասին» Հայաստանի Հանրապետության օրենքով սահմանված կարգով և սույն որոշումից ծագող իրավունքները սահմանված կարգով պետական գրանցումից հետո վավեր են և գործում են Հայաստանի Հանրապետության ամբողջ տարածքում:

6. Սույն որոշումն ուժի մեջ է մտնում հրապարակման պահից:

ՀԱՄԱՅՆՔԻ ՂԵԿԱՎԱՐ՝



Դ. ՂՈՒՄԱՇՅԱՆ



ՀԱՅԱՍՏԱՆԻ ՀԱՆՐԱՊԵՏՈՒԹՅԱՆ ԼՈՒՈՒ ՄԱՐԶԻ ԱԼԱՎԵՐԴԻ ՀԱՄԱՅՆՔԻ ՂԵԿԱՎԱՐ

Հայաստանի Հանրապետության Լոռու մարզի Ալավերդի համայնք
ՀՀ, Լոռու մարզ, ք.Ալավերդի, (0253) 2-41-00, alaverdimunicipality@gmail.com

Ո Ր Ո Շ ՈՒ Մ

12 փետրվարի 2025 թվականի N 314-Ա

ՀԱՅԱՍՏԱՆԻ ՀԱՆՐԱՊԵՏՈՒԹՅԱՆ ԼՈՒՈՒ ՄԱՐԶԻ ԱԼԱՎԵՐԴԻ ՀԱՄԱՅՆՔԻ ԱԼԱՎԵՐԴԻ ՔԱՂԱՔԻ ՍԱՆԱՀԻՆ ՍԱՐԱՀԱՐԹ 2/30-1 ՀԱՍՑԵՈՒՄ ԱԶ ԱՆՆԱ ՀԱԿՈՔՅԱՆԻՆ ՀԱՆՐԱՅԻՆ ՄՆԵԴԻ ԿԱԶՄԱԿԵՐՊՄԱՆ ԵՎ ԻՐԱՑՄԱՆ ՀԱՄԱՐ ԹՈՒՅԼՏՎՈՒԹՅՈՒՆ ՏՐԱՄԱԴԻԵԼՈՒ ՄԱՍԻՆ

Համաձայն «Տեղական ինքնակառավարման մասին» Հայաստանի Հանրապետության օրենքի 45-րդ հոդվածի առաջին մասի 2-րդ կետի, «Տեղական տուրքերի և վճարների մասին» Հայաստանի Հանրապետության օրենքի 9-րդ և 15-րդ հոդվածների, 12-րդ հոդվածի 1-ին կետի 12-րդ ենթակետի, Ալավերդի համայնքի ավագանու 2024 թվականի դեկտեմբերի 17-ի «ՀԱՅԱՍՏԱՆԻ ՀԱՆՐԱՊԵՏՈՒԹՅԱՆ ԼՈՒՈՒ ՄԱՐԶԻ ԱԼԱՎԵՐԴԻ ՀԱՄԱՅՆՔԻ ՎԱՐՉԱԿԱՆ ՏԱՐԱԾՔՈՒՄ 2025 ԹՎԱԿԱՆԻ ՀԱՄԱՐ ՏԵՂԱԿԱՆ ՏՈՒՐՔԵՐԻ ԵՎ ՎՃԱՐՆԵՐԻ ԴՐՈՒՅՔԱԶԱՓԵՐԸ ՍԱՀՄԱՆԵԼՈՒ ՄԱՍԻՆ» N 147-Ն որոշման և հիմք ընդունելով Ալավերդի քաղաքի Ազ Աննա Հակոբյանի 12.02.2025թ. հայտը՝

որոշում եմ.

1. Հայաստանի Հանրապետության Լոռու մարզի Ալավերդի համայնքի Ալավերդի քաղաքի Սանահին Սարահարթ 2/30-1 հասցեում գտնվող Ազ Աննա Հակոբյանին տրամադրել հանրային սննդի կազմակերպման և իրացման համար թիվ 22 թույլտվությունը:
2. ՀՀ Լոռու մարզի Ալավերդի համայնքի ավագանու որոշմամբ սահմանված կարգով Ազ Աննա Հակոբյանից գանձել 2025 թվականի 1-ին եռամսյաչի համար տեղական տուրք 7500 (յոթ հազար հինգ հարյուր) ՀՀ դրամ, կիրառվել է «Տեղական տուրքերի և վճարների» մասին ՀՀ օրենքի 12-րդ հոդվածի 2-րդ մասով հաստատած 0.75 գործակիցը:

3. Սույն որոշումն ուժի մեջ է մտնում հրապարակման պահից:

ՀԱՄԱՅՆՔԻ ՂԵԿԱՎԱՐ՝



 Դ. ՂՈՒՄԱՇՅԱՆ



ՀԱՅԱՍՏԱՆԻ ՀԱՆՐԱՊԵՏՈՒԹՅԱՆ ԼՈՒՈՒ ՄԱՐԶԻ ԱԼԱՎԵՐԴԻ ՀԱՄԱՅՆՔԻ ՂԵԿԱՎԱՐ

Հայաստանի Հանրապետության Լոռու մարզի Ալավերդի համայնք
ՀՀ, Լոռու մարզ, ք.Ալավերդի, (0253) 2-41-00, alaverdimunicipality@gmail.com

Ո Ր Ո Շ ՈՒ Մ

13 ՓԵՏՐՎԱՐԻ 2025թվականի N 315-Ա

ԱԼԱՎԵՐԴԻ ՀԱՄԱՅՆՔԻ ԱՆԹԱԼԱ ՔԱՂԱՔԻ ԳՆՈՒՆԻ ՓՈՂՈՑ, 1 ՇԵՆՔ, 27 ՀԱՍՑԵԻ ԲՆԱԿԱՐԱՆՆ ՕՏԱՐԵԼՈՒ ՄԱՍԻՆ

Ղեկավարվելով «Տեղական ինքնակառավարման մասին» ՀՀ օրենքի 35-րդ հոդվածով, հիմք ընդունելով Ալավերդի համայնքի ավագանու 06.04.2007 թ. Հ 23-Ա որոշումը, սեփականության իրավունքի N 19122024-06-0071 վկայականը, Ախթալա բնակավայրի վարչական ղեկավարի կողմից տրամադրված 25.10.2024թ. թիվ 7892 տեղականքը, Աստղիկ Կոնինյանի դիմումը, բնակ. հանձնաժողովի 10.02.2025թ. N 5 արձանագրությունը՝ **որոշում եմ.**

1. Հայաստանի Հանրապետության Լոռու մարզի Ալավերդի համայնքի սեփականություն հանդիսացող՝ քաղաք Ախթալա, Գնունի փողոց, 1 շենք, 27 բնակարան հասցեի բնակարանը՝ 26 . 0 քմ մակերեսով, 13000 (տասներեք հազար) ՀՀ դրամով, ուղղակի վաճառքով, օտարել բնակարանի վարձակալներ Աստղիկ Արշավիրի Կոնինյանին, Դավիթ Մամուկայի Կոնինյանին:
2. Սույն որոշումն ուժի մեջ է մտնում բնակարանի առքուվաճառքի պայմանագրի կնքելու պահից:

ՀԱՄԱՅՆՔԻ ՂԵԿԱՎԱՐ



Դ. ՂՈՒՄԱՇՅԱՆ

2025թ. փետրվարի 13
ք. Ալավերդի



**ՀԱՅԱՍՏԱՆԻ ՀԱՆՐԱՊԵՏՈՒԹՅԱՆ ԼՈՌՈՒ ՄԱՐԶԻ ԱԼԱՎԵՐԴԻ
ՀԱՄԱՅՆՔԻ ՂԵԿԱՎԱՐ**

Հայաստանի Հանրապետության Լոռու մարզի Ալավերդի համայնք
 ՀՀ, Լոռու մարզ, ք.Ալավերդի, (0253) 2-41-00, alaverdimunicipality@gmail.com

Ո Ր Ո Շ ՈՒ Մ

13 փետրվարի 2025 թվականի N 316-Ա

**ՀԱՅԱՍՏԱՆԻ ՀԱՆՐԱՊԵՏՈՒԹՅԱՆ ԼՈՌՈՒ ՄԱՐԶԻ ԱԼԱՎԵՐԴԻ ՀԱՄԱՅՆՔԻ
ԱՆԹԱԼԱ ՔԱՂԱՔԻ ԵՐԿԱԹՈՒՂԱՅԻՆՆԵՐԻ ՓՈՂՈՑ 9 ՀԱՍՑԵՈՒՄ ԱՁ ԱՐՄԻՆԵ
ԱԼԵՔՍԱՆՅԱՆԻՆ ՈԳԵԼԻՑ ԵՎ ԱԼԿՈՆՈԼԱՅԻՆ ԽՄԻՉՔՆԵՐԻ ԵՎ ԾԽԱԽՈՏԱՅԻՆ
ԱՐՏԱԴՐԱՏԵՍԱԿՆԵՐԻ ՎԱՃԱՌՔԻ ՀԱՄԱՐ ԹՈՒՅԼՏՎՈՒԹՅՈՒՆ ՏՐԱՄԱԴՐԵԼՈՒ
ՄԱՍԻՆ**

Համաձայն «Տեղական ինքնակառավարման մասին» Հայաստանի Հանրապետության օրենքի 45-րդ հոդվածի առաջին մասի 2-րդ կետի, «Տեղական տուրքերի և վճարների մասին» Հայաստանի Հանրապետության օրենքի 9-րդ և 15-րդ հոդվածների, 12-րդ հոդվածի 1-ին կետի 9-րդ ենթակետի, Ալավերդի համայնքի ավագանու 2024 թվականի դեկտեմբերի 17-ի «ՀԱՅԱՍՏԱՆԻ ՀԱՆՐԱՊԵՏՈՒԹՅԱՆ ԼՈՌՈՒ ՄԱՐԶԻ ԱԼԱՎԵՐԴԻ ՀԱՄԱՅՆՔԻ ՎԱՐՉԱԿԱՆ ՏԱՐԱԾՔՈՒՄ 2025 ԹՎԱԿԱՆԻ ՀԱՄԱՐ ՏԵՂԱԿԱՆ ՏՈՒՐՔԵՐԻ ԵՎ ՎՃԱՐՆԵՐԻ ԴՐՈՒՅՔԱՉԱՓԵՐԸ ՍԱՀՄԱՆԵԼՈՒ ՄԱՍԻՆ» N 147-Ն որոշման և հիմք ընդունելով Ախթալա քաղաքի ԱՁ Արմինե Ալեքսանյանի 09.01.2025թ. հայտը՝

որոշում եմ.

1. Հայաստանի Հանրապետության Լոռու մարզի Ալավերդի համայնքի Ախթալա քաղաքի Երկաթուղայինների փողոց 9 հասցեում գտնվող ԱՁ Արմինե Ալեքսանյանին տրամադրել ոգելից և արկոհոլային խմիչքի և ծխախոտի արտադրանքի վաճառքի համար թիվ 116 թույլտվությունը:

2. ՀՀ Լոռու մարզի Ալավերդի համայնքի ավագանու որոշմամբ սահմանված կարգով ԱՁ Արմինե Ալեքսանյանից գանձել 2025 թվականի 1-ին եռամսյաչի համար տեղական տուրք 15000 (տասնհինգ հազար) ՀՀ դրամ, կիրառվել է «Տեղական տուրքերի և վճարների» մասին ՀՀ օրենքի 12-րդ հոդվածի 2-րդ մասով հաստատված 0.75 գործակիցը:

3. Սույն որոշումն ուժի մեջ է մտնում որոշումն ընդունելու պահից:



ՀԱՄԱՅՆՔԻ ՂԵԿԱՎԱՐ՝

ՂԱՎԻԹ ՂՈՒՄԱՇՅԱՆ



ՀԱՅԱՍՏԱՆԻ ՀԱՆՐԱՊԵՏՈՒԹՅԱՆ ԼՈՒՈՒ ՄԱՐԶԻ ԱԼԱՎԵՐԴԻ ՀԱՄԱՅՆՔԻ ՂԵԿԱՎԱՐ

Հայաստանի Հանրապետության Լոռու մարզի Ալավերդի համայնք
ՀՀ, Լոռու մարզ, ք.Ալավերդի, (0253) 2-41-00, alaverdimunicipality@gmail.com

Ո Ր Ո Շ ՈՒ Մ

14 փետրվարի 2025 թվականի N 317-Ա

ՀԱՅԱՍՏԱՆԻ ՀԱՆՐԱՊԵՏՈՒԹՅԱՆ ԼՈՒՈՒ ՄԱՐԶԻ ԱԼԱՎԵՐԴԻ ՀԱՄԱՅՆՔԻ ԱՅԳԵՀԱՏ ԲՆԱԿԱՎԱՅՐԻ ՎԱՐՉԱԿԱՆ ՏԱՐԱԾՔՈՒՄ ԳՏԵՎՈՂ, ԿԱԴԱՏՐԱՅԻՆ ՔԱՐՏԵՐԻ 06-014-0018-0004 ԾԱԾԿԱԳՐՈՎ ՀՈՂԱՄԱՍԻՆ ԵՎ ՀՈՂԱՄԱՍՈՒՄ ԳՏԵՎՈՂ ԲՆԱԿԵԼԻ ՏԱՆԸ ՓՈՍՏԱՅԻՆ ՀԱՍՅԵ ՏՐԱՄԱԴՐԵԼՈՒ ՄԱՅԻՆ

Ղեկավարվելով «Տեղական ինքնակառավարման մասին» Հայաստանի Հանրապետության օրենքի 43-րդ և 42-րդ հոդվածներով, Հայաստանի Հանրապետության կառավարության 2005 թ. դեկտեմբերի 29-ի «Հայաստանի Հանրապետության քաղաքային և գյուղական բնակավայրերում ներքնակավայրային աշխարհագրական օբյեկտների անվանակոչման, անվանափոխման անշարժ գույքի՝ ըստ դրա գտնվելու և (կամ) տեղակայման վայրի համարակալման, հասցեավորման ու հասցեներ պետական գրանցման կարգը հաստատելու և հասցեների գրանցման լիազոր մարմին սահմանելու մասին» N 2387-Ն որոշումով և Հայաստանի Հանրապետության կադաստրի կոմիտեի ղեկավարի 2021 թվականի մայիսի 10-ի «Անշարժ գույքի հասցեավորման հայտի ձևը սահմանելու մասին» N 104-Լ հրամանով, հիմք ընդունելով՝ Մարտուն Հարությունի Շահվերդյանի դիմումը, անձնագրի պատճենը, 19.12.2024թ. թիվ 6133 ըստ օրենքի ժառանգության իրավունքի վկայագիրը, սեփականության իրավունքի N 846480 վկայականը՝

որոշում եմ.

1. Ելնելով հասցեավորման օբյեկտի տեղակայման դիրքից և այլ հասցեավորման օբյեկտների նկատմամբ նրա տեղակայման առավելագույն համապատասխանությունից, Հայաստանի Հանրապետության Լոռու մարզի Ալավերդի համայնքի, Այգեհատ բնակավայրի վարչական տարածքում գտնվող, կադաստրային քարտեզի 06-014-0018-0004 ծածկագրով հողամասին և հողամասում գտնվող բնակելի տանը տրամադրել Հայաստանի Հանրապետության Լոռու մարզի համայնք Ալավերդի, գյուղ Այգեհատ, 2-րդ փողոց, 4 փոստային հասցեն:

2. Սույն որոշումն ուժի մեջ է մտնում հրապարակման օրվանից:

ՀԱՄԱՅՆՔԻ ՂԵԿԱՎԱՐ՝



Գ. ՂՈՒՍԱՇՅԱՆ



**ՀԱՅԱՍՏԱՆԻ ՀԱՆՐԱՊԵՏՈՒԹՅԱՆ ԼՈՒՈՒ ՄԱՐԶԻ ԱԼԱՎԵՐԴԻ
ՀԱՄԱՅՆՔԻ ԴԵՎԱՎԱՐ**

Հայաստանի Հանրապետության Լոռու մարզի Ալավերդի համայնք
ՀՀ, Լոռու մարզ, ք.Ալավերդի, (0253) 2-41-00, alaverdimunicipality@gmail.com

Ո Ր Ո Շ ՈՒ Մ

14 փետրվարի 2025 թվականի N 318-Ա

**ՀԱՅԱՍՏԱՆԻ ՀԱՆՐԱՊԵՏՈՒԹՅԱՆ ԼՈՒՈՒ ՄԱՐԶԻ ԱԼԱՎԵՐԴԻ ՀԱՄԱՅՆՔԻ
ՄՂԱՐԹ ԲՆԱԿԱՎԱՅՐԻ ՎԱՐՉԱԿԱՆ ՏԱՐԱԾՔՈՒՄ ԳՏՆՎՈՂ, ԿԱԴԱՏՐԱՅԻՆ
ՔԱՐՏԵԶԻ 06-078-0001-0004 ԾԱԾԿԱԳՐՈՎ ՀՈՂԱՄԱՍԻՆ ԵՎ ՀՈՂԱՄԱՍՈՒՄ
ԳՏՆՎՈՂ ԲՆԱԿԵԼԻ ՏԱՆԸ ՓՈՍՏԱՅԻՆ ՀԱՍՑԵ ՏՐԱՄԱԴԻԵԼՈՒ ՄԱՍԻՆ**

Ղեկավարվելով «Տեղական ինքնակառավարման մասին» Հայաստանի Հանրապետության օրենքի 43-րդ և 42-րդ հոդվածներով, Հայաստանի Հանրապետության կառավարության 2005 թ. դեկտեմբերի 29-ի «Հայաստանի Հանրապետության քաղաքային և գյուղական բնակավայրերում ներբնակավայրային աշխարհագրական օբյեկտների անվանակոչման, անվանափոխման անշարժ գույքի՝ ըստ դրա գտնվելու և (կամ) տեղակայման վայրի համարակալման, հասցեավորման ու հասցեներ պետական գրանցման կարգը հաստատելու և հասցեների գրանցման լիազոր մարմին սահմանելու մասին» N 2387-Ն որոշումով և Հայաստանի Հանրապետության կադաստրի կոմիտեի ղեկավարի 2021 թվականի մայիսի 10-ի «Անշարժ գույքի հասցեավորման հայտի ձևը սահմանելու մասին» N 104-Լ հրամանով, հիմք ընդունելով՝ Հենրիկ Սանասարի Դանիելյանի դիմումը, անձնագրի պատճենը, սեփականության իրավունքի N 1271209 վկայականը, Մղարթ բնակավայրի լարչական ղեկավարի կողմից տրամադրված 05.02.2025թ. թիվ 495 փոստային հասցեի վերաբերյալ տրամադրված տեղեկանքը՝

որոշում եմ.

1. Ելնելով հասցեավորման օբյեկտի տեղակայման դիրքից և այլ հասցեավորման օբյեկտների նկատմամբ նրա տեղակայման առավելագույն համապատասխանությունից, Հայաստանի Հանրապետության Լոռու մարզի Ալավերդի համայնքի, Մղարթ բնակավայրի վարչական տարածքում գտնվող, կադաստրային քարտեզի 06-078-0001-0004 ծածկագրով հողամասին և հողամասում գտնվող բնակելի տանը տրամադրել Հայաստանի Հանրապետության, Լոռու մարզ համայնք Ալավերդի, գյուղ Մղարթ, 6-րդ փողոց, 12 փոստային հասցե:
2. Սույն որոշումն ուժի մեջ է մտնում հրապարակման օրվանից:

ՀԱՄԱՅՆՔԻ ԴԵՎԱՎԱՐ՝



Դ. ՂՈՒՄԱՇՅԱՆ



**ՀԱՅԱՍՏԱՆԻ ՀԱՆՐԱՊԵՏՈՒԹՅԱՆ ԼՈՒՈՒ ՄԱՐԶԻ ԱԼԱՎԵՐԴԻ
ՀԱՄԱՅՆՔԻ ՂԵԿԱՎԱՐ**

Հայաստանի Հանրապետության Լոռու մարզի Ալավերդի համայնք
ՀՀ, Լոռու մարզ, ք.Ալավերդի, (0253) 2-41-00, alaverdimunicipality@gmail.com

Ո Ր Ո Շ ՈՒ Մ

14 փետրվարի 2025 թվականի N 319-Ա

**ՀԱՅԱՍՏԱՆԻ ՀԱՆՐԱՊԵՏՈՒԹՅԱՆ ԼՈՒՈՒ ՄԱՐԶԻ ԱԼԱՎԵՐԴԻ ՀԱՄԱՅՆՔԻ
ԱԼԱՎԵՐԴԻ ՔԱՂԱՔԻ ՎԱՐՉԱԿԱՆ ՏԱՐԱԾՔՈՒՄ ԳՏԵՎՈՂ, ՍԵՓԱԿԱՆ ԴԻԹՅԱՆ
ԻՐԱՎՈՒՆՔԻ N 24012021-06-0041 ԵՎ N 09012025-06-0012 ՎԿԱՅԱԿԱՆՆԵՐՈՎ
ԳՐԱՆՑՎԱԾ ԳՈՒՅՔԵՐԸ ՄԻԱՎՈՐԵԼՈՒ, ՓՈՍԱՅԻՆ ՀԱՍՑԵՆԵՐ ՏՐԱՄԱԴՐԵԼՈՒ
ՄԱՍԻՆ**

Ղեկավարվելով «Տեղական ինքնակառավարման մասին» Հայաստանի Հանրապետության օրենքի 35-րդ, 42-րդ և 43-րդ հոդվածներով, Հայաստանի Հանրապետության կառավարության 2005 թ. դեկտեմբերի 29-ի «Հայաստանի Հանրապետության քաղաքային և գյուղական բնակավայրերում ներքնաշավայրային աշխարհագրական օբյեկտների անվանակոչման, անվանափոխման անշարժ գույքի՝ ըստ դրա գտնվելու և (կամ) տեղակայման վայրի համարակալման, հասցեավորման ու հասցեներ պետական գրանցման կարգը հաստատելու և հասցեների գրանցման լիաժողով մարմին սահմանելու մասին» N 2387-Ն որոշման, և Հայաստանի Հանրապետության կադաստրի կոմիտեի ղեկավարի 2021 թվականի մայիսի 10-ի «Անշարժ գույքի հասցեավորման հայտի ձևը սահմանելու մասին» N 104-Լ հրամանով, հիմք ընդունելով Ալբերտ Անուշավանի Մոսինյանի դիմումը, անձնագրի պատճենը, սեփականության իրավունքի պետական գրանցման N 24022021-06-0041 և N 09012025-06-0012 վկայականները, «Սարգիս Թամազյան Ռոբերտի» ԱԶ-ի կողմից կազմված հատակագծերի միավորման սխեման՝

որոշում են.

1. Ելնելով հասցեավորման օբյեկտի տեղակայման դիրքից և այլ հասցեավորման օբյեկտների նկատմամբ նրա տեղակայման առավելագույն համապատասխանությունից, Հայաստանի Հանրապետության Լոռու մարզի Ալավերդի համայնքի Ալավերդի քաղաքի վարչական տարածքում գտնվող, կադաստրային քարտեզի 06-002-0150-0424 և 06-002-0150-0370 ծածկագրերով գրանցված գույքերը միավորել և առաջացած մեկ միավոր գույքին տրամադրել Հայաստանի Հանրապետության, Լոռու մարզ, համայնք Ալավերդի, քաղաք Ալավերդի, Սանահին Սարահարթ թաղամասի Գալի տողից, 4/Չ խոստային հասցեն:

2. Սույն որոշումն ուժի մեջ է մտնում հրատարակման օրվանից.

ՀԱՄԱՅՆՔԻ ՂԵԿԱՎԱՐ՝



Գ. ՂՈՒՍԱՇՅԱՆ



ՀԱՅԱՍՏԱՆԻ ՀԱՆՐԱՊԵՏՈՒԹՅԱՆ ԼՈՒՈՒ ՄԱՐԶԻ ԱԼԱՎԵՐԴԻ ՀԱՄԱՅՆՔԻ ՂԵԿԱՎԱՐ

Հայաստանի Հանրապետության Լոռու մարզի Ալավերդի համայնք
ՀՀ, Լոռու մարզ, ք.Ալավերդի, (0253) 2-41-00, alaverdimunicipality@gmail.com

Ո Ր Ո Շ ՈՒ Մ

14 փետրվարի 2025 թվականի N 320-Ա

ՀՐԱՉՅԱ ԴԻՄԻՏՐԻԻ ԲԵԺԱՆՅԱՆԻՆ ՆԱԽԱԳԾՄԱՆ ԹՈՒՅԼՏՎՈՒԹՅՈՒՆ (ՃԱՐՏԱՐԱՊԵՏԱՀԱՏԱԿԱԳԾԱՅԻՆ ԱՌԱՋԱԴՐԱՆՔ) ՏՐԱՄԱԴՐԵԼՈՒ ՄԱՍԻՆ

Ղեկավարվելով «Տեղական ինքնակառավարման մասին» Հայաստանի Հանրապետության օրենքի 42-րդ հոդվածով, Հայաստանի Հանրապետության կառավարության 19.03.2015թ. N 596-Ն որոշման N 1 հավելվածով հաստատված կարգի 9-րդ կետով, հիմք ընդունելով Հրայա Բեժանյանի կողմից կառուցապատման թույլտվությունների էլեկտրոնային միասնական համակարգի՝ urban.e-gov.am կայքի միջոցով 10.02.2025թ. ներկայացված հայտը, սեփականության իրավունքի 09102024-06-00812 վկայականը՝

որոշում եմ.

1. Հրայա Բեժանյանին տրամադրել նախագծման թույլտվություն՝ ճարտարապետահատակագծաին առաջադրանք, իրեն սեփականության իրավունքով պատկանող՝ համայնք Ալավերդի, Ալավերդի ք. Սանահինի Սարահարթ թաղամասի Ս. Շահումյան փողոց 21/1 հասցեում, կադաստրային 06-002-0150-0423 ծածկագրով հողամասում աստիճանահարթակի կառուցման (ռիսկայնության աստիճանը՝ II) համար:

2. Սույն որոշումն ուժի մեջ է մտնում հրապարակման պահից:

ՀԱՄԱՅՆՔԻ ՂԵԿԱՎԱՐ՝



Գ. ՂՈՒՄԱՇՅԱՆ



ՀԱՅԱՍՏԱՆԻ ՀԱՆՐԱՊԵՏՈՒԹՅԱՆ ԼՈՒՈՒ ՄԱՐԶԻ ԱԼԱՎԵՐԴԻ ՀԱՄԱՅՆՔԻ ՂԵԿԱՎԱՐ

Հայաստանի Հանրապետության Լոռու մարզի Ալավերդի համայնք
ՀՀ, Լոռու մարզ, ք.Ալավերդի, (0253) 2-41-00, alaverdimunicipality@gmail.com

Ո Ր Ո Շ ՈՒ Մ

14 փետրվարի 2025 թվականի N 321-Ա

«ՎԵՈԼԻԱ ԶՈՒՐ» ՓԲ ԸՆԿԵՐՈՒԹՅԱՆԸ ՆԱԽԱԳԾՄԱՆ ԹՈՒՅԼՏՎՈՒԹՅՈՒՆ (ՃԱՐՏԱՐԱՊԵՏԱՀԱՏԱԿԱԳԾԱՅԻՆ ԱՌԱՋԱԴՐԱՆՔ) ՏՐԱՄԱԴՐԵԼՈՒ ՄԱՍԻՆ


Ղեկավարվելով «Տեղական ինքնակառավարման մասին» Հայաստանի Հանրապետության օրենքի 42-րդ հոդվածով, Հայաստանի Հանրապետության կառավարության 19.03.2015թ. N 596-Ն որոշման N 1 հավելվածով հաստատված կարգի 9-րդ կետով, հիմք ընդունելով կառուցապատման թայլտվությունների էլեկտրոնային միասնական համակարգի՝ urban.e-gov.am կայքի միջոցով 23/01/2025թ. ներկայացված հայտը՝

որոշում եմ.

1.«Վեոլիա Զուր» ՓԲ ընկերությանը տրամադրել նախագծման թայլտվություն՝ ճարտարապետահատակագծաին առաջադրանք, Ալավերդի համայնքի Ալավերդի քաղաքի Սանահին Սարահարթ թաղամասում ջրամատակարարման բաշխիչ ցանցի վերակառուցման նպատակով:

2.Սույն որոշումն ուժի մեջ է մտնում հրապարակման պահից:

ՀԱՄԱՅՆՔԻ ՂԵԿԱՎԱՐ՝



2025թ. փետրվարի 14
ք. Ալավերդի



**ՀԱՅԱՍՏԱՆԻ ՀԱՆՐԱՊԵՏՈՒԹՅԱՆ ԼՈՒՈՒ ՄԱՐԶԻ ԱԼԱՎԵՐԴԻ
ՀԱՄԱՅՆՔԻ ՂԵԿԱՎԱՐ**

Հայաստանի Հանրապետության Լոռու մարզի Ալավերդի համայնք
ՀՀ, Լոռու մարզ, ք.Ալավերդի, (0253) 2-41-00, alaverdimunicipality@gmail.com

Ո Ր Ո Շ ՈՒ Մ

14 փետրվարի 2025 թվականի N 322-Ա

**ԱՆԱՀԻՏ ԱՐՏԵՄԻ ԲԵԺԱՆՅԱՆԻՆ ՆԱԽԱԳԾՄԱՆ ԹՈՒՅԼՏՎՈՒԹՅՈՒՆ
(ՃԱՐՏԱՐԱՊԵՏԱՀԱՏԱԿԱԳԾԱՅԻՆ ԱՌԱՋԱԴՐԱՆՔ) ՏՐԱՄԱԴՐԵԼՈՒ ՄԱՍԻՆ**

Ղեկավարվելով «Տեղական ինքնակառավարման մասին» Հայաստանի Հանրապետության օրենքի 42-րդ հոդվածով, Հայաստանի Հանրապետության կառավարության 19.03.2015թ. N 596-Ն որոշման N 1 հավելվածով հաստատված կարգի 9-րդ կետով, հիմք ընդունելով Անահիտ Արտեմի Բեժանյանի կողմից կառուցապատման թույլտվությունների էլեկտրոնային միասնական համակարգի՝ urban.e-gov.am կայքի միջոցով 12.02.2025թ. ներկայացված հայտը, սեփականության իրավունքի 09092024-06-0042 վկայականը՝

որոշում եմ.

1. Անահիտ Արտեմի Բեժանյանին տրամադրել նախագծման թույլտվություն՝ ճարտարապետահատակագծաին առաջադրանք, իրեն սեփականության իրավունքով պատկանող՝ համայնք Ալավերդի, գյուղ Հաղպատ 28-րդ փողոց 82/2 հասցեում, կադաստրային 06-060-0208-0077 ծածկագրով հողամասում ամառային խոհանոցի՝ ծածկի, լողավազանի, 2 աստիճանահարթակների, 3 պարիսպների, հենապատի կառուցման (դիսկայնության աստիճանը՝ II) համար:

2. Սույն որոշումն ուժի մեջ է մտնում հրապարակման պահից:

ՀԱՄԱՅՆՔԻ ՂԵԿԱՎԱՐ՝



ՂՈՒՄԱՇՅԱՆ



**ՀԱՅԱՍՏԱՆԻ ՀԱՆՐԱՊԵՏՈՒԹՅԱՆ ԼՈՒՈՒ ՄԱՐԶԻ ԱԼԱՎԵՐԴԻ
ՀԱՄԱՅՆՔԻ ՂԵԿԱՎԱՐ**

Հայաստանի Հանրապետության Լոռու մարզի Ալավերդի համայնք
ՀՀ, Լոռու մարզ, ք.Ալավերդի, (0253) 2-41-00, alaverdimunicipality@gmail.com

Ո Ր Ո Շ ՈՒ Մ

14 փետրվարի 2025 թվականի N 323-Ա

**ՀԱՅԱՍՏԱՆԻ ՀԱՆՐԱՊԵՏՈՒԹՅԱՆ ԼՈՒՈՒ ՄԱՐԶԻ ԱԼԱՎԵՐԴԻ ՀԱՄԱՅՆՔԻ
ԱՔՈՐԻ ԲՆԱԿԱՎԱՅՐԻ ՎԱՐՉԱԿԱՆ ՏԱՐԱԾՔՈՒՄ ԳՏՆՎՈՂ, ԿԱԴԱՍՏՐԱՅԻՆ
ՔԱՐՏԵՐԻ 06-022-0031-0033 ԾԱԾԿԱԳՐՈՎ ԳՐԱՆՑՎԱԾ ՀՈՂԱՄԱՍԻՆ ՓՈՍՏԱՅԻՆ
ՀԱՍՑԵ ՏՐԱՄԱԴՐԵԼՈՒ ՄԱՍԻՆ**

Ղեկավարվելով «Տեղական ինքնակառավարման մասին» Հայաստանի Հանրապետության օրենքի 43-րդ հոդվածով, Հայաստանի Հանրապետության կառավարության 2005 թ. դեկտեմբերի 29-ի «Հայաստան Հանրապետության քաղաքային և գյուղական բնակավայրերում ներբնակավայրային աշխարհագրական օբյեկտների անվանակոչման, անվանափոխման անշարժ գույքի՝ ըստ դրա գտնվելու և (կամ) տեղակայման վայրի համարակալման, հասցեավորման ու հասցեներ պետական գրանցման կարգը հաստատելու և հասցեների գրանցման լիազոր մարմին սահմանելու մասին» N 2387-Ն որոշումով և Հայաստանի Հանրապետության կադաստրի կոմիտեի ղեկավարի 2021 թվականի մայիսի 10-ի «Անշարժ գույքի հասցեավորման հայտի ձևը սահմանելու մասին» N 104-Լ հրամանով, հիմք ընդունելով՝ Արկադի Զավենի Խանդամիրյանի դիմումը, անձնագրի պատճենը, սեփականության իրավունքի N 1761736 վկայականը, 10.02.2025թ. թիվ 644, 645, 646 ըստ օրենքի ժառանգության իրավունքի վկայագրերը՝

որոշում եմ.

1. Ելնելով հասցեավորման օբյեկտի տեղակայման դիրքից և այլ հասցեավորման օբյեկտների նկատմամբ նրա տեղակայման առավելագույն համապատասխանությունից, Հայաստանի Հանրապետության Լոռու մարզի Ալավերդի համայնքի, Աքրի բնակավայրի վարչական տարածքում գտնվող և որաստրային քարտեզի 06-022-0031-0033 ծածկագրով 0.07 հա մակերեսով հողամասին տրամադրել Հայաստանի Հանրապետության, Լոռու մարզ, համայնք Ալավերդի, գյուղ Աքրի, 6-րդ փողոց, 19/1 փոստային հասցեն:

2. Սույն որոշումն ուժի մեջ է մտնում հրապարակման օրվանից:

ՀԱՄԱՅՆՔԻ ՂԵԿԱՎԱՐ՝



Դ. ՅՈՒՍԱՎՅԱՆ



**ՀԱՅԱՍՏԱՆԻ ՀԱՆՐԱՊԵՏՈՒԹՅԱՆ ԼՈՒՈՒ ՄԱՐԶԻ ԱԼԱՎԵՐԴԻ
ՀԱՄԱՅՆՔԻ ՂԵԿԱՎԱՐ**

Հայաստանի Հանրապետության Լոռու մարզի Ալավերդի համայնք
ՀՀ, Լոռու մարզ, ք.Ալավերդի, (0253) 2-41-00, alaverdimunicipality@gmail.com

Ո Ր Ո Շ ՈՒ Մ

14 փետրվարի 2025 թվականի N 324-Ա

**ՀԱՅԱՍՏԱՆԻ ՀԱՆՐԱՊԵՏՈՒԹՅԱՆ ԼՈՒՈՒ ՄԱՐԶԻ ԱԼԱՎԵՐԴԻ ՀԱՄԱՅՆՔԻ
ԱՔՈՐԻ ԲՆԱԿԱՎԱՅՐԻ ՎԱՐՉԱԿԱՆ ՏԱՐԱԾՔՈՒՄ ԳՏՆՎՈՂ, ԿԱԴԱՆՏՐԱՅԻՆ
ՔԱՐՏԵՐԻ 06-022-0026-0014 ԾԱԾԿԱԳՐՈՎ ԳՐԱՆՑՎԱԾ ՀՈՂԱՄԱՍԻՆ ԵՎ
ՀՈՂԱՄԱՍՈՒՄ ԳՏՆՎՈՂ ԲՆԱԿԵԼԻ ՏԱՆԸ ՓՈՍՏԱՅԻՆ ՀԱՍՑԵ ՏՐԱՄԱԴՐԵԼՈՒ
ՄԱՍԻՆ**

Ղեկավարվելով «Տեղական ինքնակառավարման մասին» Հայաստանի Հանրապետության օրենքի 43-րդ և 42-րդ հոդվածներով, Հայաստանի Հանրապետության կառավարության 2005 թ. դեկտեմբերի 29-ի «Հայաստան Հանրապետության քաղաքային և գյուղական բնակավայրերում ներբնակավայրային աշխարհագրական օբյեկտների անվանակոչման, անվանափոխման անշարժ գույքի՝ ըստ դրա գտնվելու և (կամ) տեղակայման վայրի համարակալման, հասցեավորման ու հասցեներ պետական գրանցման կարգը հաստատելու և հասցեների գրանցման լիազոր մարմին սահմանելու մասին» N 2387-Ն որոշումով և Հայաստանի Հանրապետության կադաստրի կոմիտեի ղեկավարի 2021 թվականի մայիսի 10-ի «Անշարժ գույքի հասցեավորման հայտի ձևը սահմանելու մասին» N 104-Լ հրամանով, հիմք ընդունելով՝ Արկադի Զավենի Խանդամիրյանի դիմումը, անձնագրի պատճենը, 10.02.2025թ. թիվ 644, 645, 646 ըստ օրենքի ժառանգության իրավունքի վկայագրերը՝

որոշում եմ.

1. Ելնելով հասցեավորման օբյեկտի տեղակայման դիրքից և այլ հասցեավորման օբյեկտների նկատմամբ նրա տեղակայման առավելագույն համապատասխանությունից, Հայաստանի Հանրապետության Լոռու մարզի Ալավերդի համայնքի, Աքրի բնակավայրի վարչական տարածքում գտնվող, կադաստրային քարտեզի 06-022-0026-0014 ծածկագրով հողամասին և հողամասում գտնվող բնակելի տանը տրամադրել Հայաստանի Հանրապետության, Լոռու մարզ, համայնք Ալավերդի, գյուղ Աքրի, 1-ին փողոց, 39 փոստային հասցեն:

2. Սույն որոշումն ուժի մեջ է մտնում հրապարակման օրվանից:

ՀԱՄԱՅՆՔԻ ՂԵԿԱՎԱՐ՝



Ղ. ՂՈՒՄԱՇՅԱՆ



ՀԱՅԱՍՏԱՆԻ ՀԱՆՐԱՊԵՏՈՒԹՅԱՆ ԼՈՌՈՒ ՄԱՐԶԻ ԱԼԱՎԵՐԴԻ ՀԱՄԱՅՆՔԻ ՂԵԿԱՎԱՐ

Հայաստանի Հանրապետության Լոռու մարզի Ալավերդի համայնք
ՀՀ, Լոռու մարզ, ք.Ալավերդի, (0253) 2-41-00, alaverdimunicipality@gmail.com

Ո Ր Ո Շ ՈՒ Մ

14 փետրվարի 2025 թվականի N 325-Ա

ՀԱՅԱՍՏԱՆԻ ՀԱՆՐԱՊԵՏՈՒԹՅԱՆ ԼՈՌՈՒ ՄԱՐԶԻ ԱԼԱՎԵՐԴԻ ՀԱՄԱՅՆՔԻ ՔԱՐԿՈՓ ԲՆԱԿԱՎԱՅՐԻ ՎԱՐՉԱԿԱՆ ՏԱՐԱԾՔՈՒՄ ԳՏԵՎՈՂ, ՍԵՓԱԿԱՆՈՒԹՅԱՆ ԻՐԱՎՈՒՆՔԻ N 959744 ՎԿԱՅԱԿԱՆՈՎ ԳՐԱՆՑՎԱԾ ՀՈՂԱՄԱՍԻՆ ԵՎ ՀՈՂԱՄԱՍՈՒՄ ԳՏԵՎՈՂ ԾԻՆՈՒԹՅԱՆԸ ՓՈՍՏԱՅԻՆ ՀԱՍՅԵ ՏՐԱՄԱԴԻԵԼՈՒ ՄԱՍԻՆ

Ղեկավարվելով «Տեղական ինքնակառավարման մասին» Հայաստանի Հանրապետության օրենքի 43-րդ և 42-րդ հոդվածներով, Հայաստանի Հանրապետության կառավարության 2005 թ. դեկտեմբերի 29-ի «Հայաստան Հանրապետության քաղաքային և գյուղական բնակավայրերում ներբնակավայրային աշխարհագրական օբյեկտների անվանակոչման, անվանափոխման անշարժ գույքի՝ ըստ դրա գտնվելու և (կամ) տեղակայման վայրի համարակալման, հասցեավորման ու հասցեներ պետական գրանցման կարգը հաստատելու և հասցեների գրանցման լիազոր մարմին սահմանելու մասին» N 2387-Ն որոշումով և Հայաստանի Հանրապետության կադաստրի կոմիտեի ղեկավարի 2021 թվականի մայիսի 10-ի «Անշարժ գույքի հասցեավորման հայտի ձևը սահմանելու մասին» N 104-Լ հրամանով, հիմք ընդունելով՝ Վալերի Սամվելի Եպիսկոպոսյանի դիմումը, անձնագրի պատճենը, սեփականության իրավունքի N 959744 վկայականը՝

որոշում եմ.

1. Ելնելով հասցեավորման օբյեկտի տեղակայման դիրքից և այլ հասցեավորման օբյեկտների նկատմամբ նրա տեղակայման առավելագույն համապատասխանությունից, Հայաստանի Հանրապետության Լոռու մարզի Ալավերդի համայնքի, Քարկոփ բնակավայրի վարչական տարածքում գտնվող, կադաստրային քարտեզի 06-111-0001-0078 ծածկագրով բնակավայրերի նպատակային նշանակության, հասարակական կառուցապատման գործառնական նշանակության հողամասին և հողամասում գտնվող շինությանը որամադրել Հայաստանի Հանրապետության, Լոռու մարզ, համայնք Ալավերդի, գյուղ Քարկոփ, 5/2 փոստային հասցեն:

2. Սույն որոշումն ուժի մեջ է մտնում հրապարակման օրվանից:



ՀԱՄԱՅՆՔԻ ՂԵԿԱՎԱՐ՝

ՂԵՂՈՒՄԱՇՅԱՆ