



ՀԱՅԱՍՏԱՆԻ ՀԱՆՐԱՊԵՏՈՒԹՅԱՆ ԼՈՒՈՒ ՄԱՐԶԻ ԱԼԱՎԵՐԴԻ ՀԱՄԱՅՆՔԻ ԴԵԿԱՎԱՐ

Հայաստանի Հանրապետության Լոռու մարզի Ալավերդի համայնք
ՀՀ, Լոռու մարզ, ք.Ալավերդի, (0253) 2-41-00, alaverdimunicipality@gmail.com

Ո Ր Ո Շ ՈՒ Մ

19 նոյեմբերի 2024 թվականի N 1714-Ա

ՀԱՅԱՍՏԱՆԻ ՀԱՆՐԱՊԵՏՈՒԹՅԱՆ ԼՈՒՈՒ ՄԱՐԶԻ ԱԼԱՎԵՐԴԻ ՀԱՄԱՅՆՔԻ ԱԿՆԵՐ ԲՆԱԿԱՎԱՅՐԻ ՎԱՐՉԱԿԱՆ ՏԱՐԱԾՔՈՒՄ ԳՏՆՎՈՂ, ԿԱԴԱՍՏՐԱՅԻՆ ՔԱՐՏԵՐԻ 06-002-0231-0016 ԾԱԾԿԱԳՐՈՎ ԲՆԱԿԱՎԱՅՐԵՐԻ ՆՊԱՏԱԿԱՅԻՆ ՆՇԱՆԱԿՈՒԹՅԱՆ ԲՆԱԿԵԼԻ ԿԱՌՈՒՑԱՊԱՏՄԱՆ ԳՈՐԾԱՌՆԱԿԱՆ ՆՇԱՆԱԿՈՒԹՅԱՆ ՀՈՂԱՄԱՍԻՆ ՓՈՍՏԱՅԻՆ ՀԱՍՅԵ ՏՐԱՄԱԴԻԵԼՈՒ ՄԱՍԻՆ

Ղեկավարվելով «Տեղական ինքնակառավարման մասին» Հայաստանի Հանրապետության օրենքի 43-րդ հոդվածով, Հայաստանի Հանրապետության կառավարության 2005 թ. դեկտեմբերի 29-ի «Հայաստան Հանրապետության քաղաքային և գյուղական բնակավայրերում ներբնակավայրային աշխարհագրական օբյեկտների անվանակոչման, անվանափոխման անշարժ գույքի՝ ըստ դրա գտնվելու և (կամ) տեղակայման վայրի համարակալման, հասցեավորման ու հասցեներ պետական գրանցման կարգը հաստատելու և հասցեների գրանցման լիազոր մարմին սահմանելու մասին» N 2387-Ն որոշումով և Հայաստանի Հանրապետության կադաստրի կոմիտեի ղեկավարի 2021 թվականի մայիսի 10-ի «Անշարժ գույքի հասցեավորման հայտի ձևը սահմանելու մասին» N 104-Լ հրամանով, հիմք ընդունելով Մխիթար Մարտինի Մուրադյանի դիմումը, անձնագրի պատճենը, Ակներ բնակավայրի վարչական ղեկավարի կողմից տրամադրված փոստային հասցեի մասին տեղեկանքը, սեփականության իրավունքի N 1159151 վկայականը՝

որոշում եմ.

1. Ելնելով հասցեավորման օբյեկտի տեղակայման դիրքից և այլ հասցեավորման օբյեկտների նկատմամբ նրա տեղակայման առավելագույն համապատասխանությունից, Հայաստանի Հանրապետության Լոռու մարզի Ալավերդի համայնքի, Ակներ բնակավայրի վարչական տարածքում գտնվող, կադաստրային քարտեզի 06-002-0231-0016 ծածկագրով բնակավայրերի նպատակային նշանակության բնակելի կառուցապատման գործառնական նշանակության 0 . 089 հա մակերեսով հողամասին տրամադրել Հայաստանի Հանրապետության, Լոռու մարզ, համայնք Ալավերդի, գյուղ Ակներ, 10-րդ փողոց, 10 փոստային հասցեն:

2. Սույն որոշումն ուժի մեջ է մտնում հրապարակման օրվանից:

ՀԱՄԱՅՆՔԻ ԴԵԿԱՎԱՐ՝



Դ. ՂՈՒՄԱՇՅԱՆ



ՀԱՅԱՍՏԱՆԻ ՀԱՆՐԱՊԵՏՈՒԹՅԱՆ ԼՈՒՈՒ ՄԱՐԶԻ ԱԼԱՎԵՐԴԻ ՀԱՄԱՅՆՔԻ ԴԵԿԱՎԱՐ

Հայաստանի Հանրապետության Լոռու մարզի Ալավերդի համայնք
ՀՀ, Լոռու մարզ, ք.Ալավերդի, (0253) 2-41-00, alaverdimunicipality@gmail.com

Ո Ր Ո Շ ՈՒ Մ

19 նոյեմբերի 2024 թվականի N 1715-Ա

ՀԱՅԱՍՏԱՆԻ ՀԱՆՐԱՊԵՏՈՒԹՅԱՆ ԼՈՒՈՒ ՄԱՐԶԻ ԱԼԱՎԵՐԴԻ ՀԱՄԱՅՆՔԻ ԱԿՆԵՐ ԲՆԱԿԱՎԱՅՐԻ ՎԱՐՉԱԿԱՆ ՏԱՐԱԾՔՈՒՄ ԳՏՆՎՈՂ, ԿԱԴԱՏՐԱՅԻՆ ՔԱՐՏԵՐԻ 06-002-0203-0016 ԾԱԾԿԱԳՐՈՎ ԲՆԱԿԱՎԱՅՐԵՐԻ ՆՊԱՏԱԿԱՅԻՆ ՆՇԱՆԱԿՈՒԹՅԱՆ ԲՆԱԿԵԼԻ ԿԱՌՈՒՑԱՊԱՏՄԱՆ ԳՈՐԾԱՌՆԱԿԱՆ ՆՇԱՆԱԿՈՒԹՅԱՆ ՀՈՂԱՄԱՍԻՆ ՓՈՍՏԱՅԻՆ ՀԱՍՑԵ ՏՐԱՄԱԴՐԵԼՈՒ ՄԱՍԻՆ

Ղեկավարվելով «Տեղական ինքնակառավարման մասին» Հայաստանի Հանրապետության օրենքի 43-րդ հոդվածով, Հայաստանի Հանրապետության կառավարության 2005 թ. դեկտեմբերի 29-ի «Հայաստան Հանրապետության քաղաքային և գյուղական բնակավայրերում ներքնակավայրային աշխարհագրական օբյեկտների անվանակոչման, անվանափոխման անշարժ գույքի՝ ըստ դրա գտնվելու և (կամ) տեղակայման վայրի համարակալման, հասցեավորման ու հասցեներ պետական գրանցման կարգը հաստատելու և հասցեների գրանցման լիազոր մարմին սահմանելու մասին» N 2387-Ն որոշումով և Հայաստանի Հանրապետության կադաստրի կոմիտեի ղեկավարի 2021 թվականի մայիսի 10-ի «Անշարժ գույքի հասցեավորման հայտի ձևը սահմանելու մասին» N 104-Լ հրամանով, հիմք ընդունելով Մխիթար Մարտինի Մուրադյանի դիմումը, անձնագրի պատճենը, Ակներ բնակավայրի վարչական ղեկավարի կողմից տրամադրված փոստային հասցեի մասին տեղեկանքը, սեփականության իրավունքի N 1182894 վկայականը՝

որոշում եմ.

1. Ելնելով հասցեավորման օբյեկտի տեղակայման դիրքից և այլ հասցեավորման օբյեկտների նկատմամբ նրա տեղակայման առավելագույն համապատասխանությունից, Հայաստանի Հանրապետության Լոռու մարզի Ալավերդի համայնքի, Ակներ բնակավայրի վարչական տարածքում գտնվող, կադաստրային քարտեզի 06-002-0203-0016 ծածկագրով բնակավայրերի նպատակային նշանակության բնակելի կառուցապատման գործառնական նշանակության 0 . 054 հա մակերեսով հողամասին տրամադրել Հայաստանի Հանրապետության, Լոռու մարզ, համայնք Ալավերդի, գյուղ Ակներ, 8-րդ փողոց, 3-րդ նրբանցք, 29 փոստային հասցեն:

2. Սույն որոշումն ուժի մեջ է մտնում հրապարակման օրվանից:

ՀԱՄԱՅՆՔԻ ԴԵԿԱՎԱՐ՝

Դ. ՂՈՒՄԱՇՅԱՆ





ՀԱՅԱՍՏԱՆԻ ՀԱՆՐԱՊԵՏՈՒԹՅԱՆ ԼՈՒՈՒ ՄԱՐԶԻ ԱԼԱՎԵՐԴԻ ՀԱՄԱՅՆՔԻ ԴԵԿԱՎԱՐ

Հայաստանի Հանրապետության Լոռու մարզի Ալավերդի համայնք
ՀՀ, Լոռու մարզ, ք.Ալավերդի, (0253) 2-41-00, alaverdimunicipality@gmail.com

Ո Ր Ո Շ ՈՒ Մ

19 նոյեմբերի 2024 թվականի N 1716-Ա

ՀԱՅԱՍՏԱՆԻ ՀԱՆՐԱՊԵՏՈՒԹՅԱՆ ԼՈՒՈՒ ՄԱՐԶԻ ԱԼԱՎԵՐԴԻ ՀԱՄԱՅՆՔԻ ԾԱՂԿԱՇԱՏ ԲՆԱԿԱՎԱՅՐԻ ՎԱՐՉԱԿԱՆ ՏԱՐԱԾՔՈՒՄ ԳՏՆՎՈՂ, ԿԱԴԱՏՐԱՅԻՆ ՔԱՐՏԵԶԻ 06-050-0009-0022 ԾԱԾԿԱԳՐՈՎ ԲՆԱԿԱՎԱՅՐԵՐԻ ՆՊԱՏԱԿԱՅԻՆ ՆՇԱՆԱԿՈՒԹՅԱՆ ԲՆԱԿԵԼԻ ԿԱՌՈՒՑԱՊԱՏՄԱՆ ԳՈՐԾԱՌՆԱԿԱՆ ՆՇԱՆԱԿՈՒԹՅԱՆ ՀՈՂԱՄԱՍԻՆ ՓՈՍՏԱՅԻՆ ՀԱՍՑԵ ՏՐԱՄԱԴՐԵԼՈՒ ՄԱՍԻՆ

Ղեկավարվելով «Տեղական ինքնակառավարման մասին» Հայաստանի Հանրապետության օրենքի 43-րդ հոդվածով, Հայաստանի Հանրապետության կառավարության 2005 թ. դեկտեմբերի 29-ի «Հայաստան Հանրապետության քաղաքային և գյուղական բնակավայրերում ներբնակավայրային աշխարհագրական օբյեկտների անվանակոչման, անվանափոխման անշարժ գույքի՝ ըստ դրա գտնվելու և (կամ) տեղակայման վայրի համարակալման, հասցեավորման ու հասցեներ պետական գրանցման կարգը հաստատելու և հասցեների գրանցման լիազոր մարմին սահմանելու մասին» N 2387-Ն որոշումով և Հայաստանի Հանրապետության կադաստրի կոմիտեի ղեկավարի 2021 թվականի մայիսի 10-ի «Անշարժ գույքի հասցեավորման հայտի ձևը սահմանելու մասին» N 104-Լ հրամանով, հիմք ընդունելով Արթուր Սուրենի Կոստանդյանի դիմումը, անձնագրի պատճենը, Ծաղկաշատ բնակավայրի վարչական ղեկավարի կողմից տրամադրված 13.11.2024թ. թիվ 8250 փոստային հասցեի մասին տեղեկանքը, սեփականության իրավունքի N 868930 վկայականը՝

որոշում եմ.

1. Ելնելով հասցեավորման օբյեկտի տեղակայման դիրքից և այլ հասցեավորման օբյեկտների նկատմամբ նրա տեղակայման առավելագույն համապատասխանությունից, Հայաստանի Հանրապետության Լոռու մարզի Ալավերդի համայնքի, Ծաղկաշատ բնակավայրի վարչական տարածքում գտնվող, կադաստրային քարտեզի 06-050-0009-0022 ծածկագրով բնակավայրերի նպատակային նշանակության բնակելի կառուցապատման գործառնական նշանակության 0 . 166 հա մակերեսով հողամասին տրամադրել Հայաստանի Հանրապետության, Լոռու մարզ, համայնք Ալավերդի, գյուղ ծաղկաշատ, 1-ին փողոց, 19/3 փոստային հասցեն:

2. Սույն որոշումն ուժի մեջ է մտնում հրապարակման օրվանից:

ՀԱՄԱՅՆՔԻ ԴԵԿԱՎԱՐ՝



Դ. ՂՈՒՄԱՇՅԱՆ



ՀԱՅԱՍՏԱՆԻ ՀԱՆՐԱՊԵՏՈՒԹՅԱՆ ԼՈՒՈՒ ՄԱՐԶԻ ԱԼԱՎԵՐԴԻ ՀԱՄԱՅՆՔԻ ԴԵԿԱՎԱՐ

Հայաստանի Հանրապետության Լոռու մարզի Ալավերդի համայնք
ՀՀ, Լոռու մարզ, ք.Ալավերդի, (0253) 2-41-00, alaverdimunicipality@gmail.com

Ո Ր Ո Շ ՈՒ Մ

19 նոյեմբերի 2024 թվականի N 1717-Ա

ՀԱՅԱՍՏԱՆԻ ՀԱՆՐԱՊԵՏՈՒԹՅԱՆ ԼՈՒՈՒ ՄԱՐԶԻ ԱԼԱՎԵՐԴԻ ՀԱՄԱՅՆՔԻ ԾԱՂԿԱՇԱՏ ԲՆԱԿԱՎԱՅՐԻ ՎԱՐՉԱԿԱՆ ՏԱՐԱԾՔՈՒՄ ԳՏԵՎՈՂ, ԿԱԴԱՍՏՐԱՅԻՆ ՔԱՐՏԵՋԻ 06-050-0015-0042 ԾԱԾԿԱԳՐՈՎ ԲՆԱԿԱՎԱՅՐԵՐԻ ՆՊԱՏԱԿԱՅԻՆ ՆՇԱՆԱԿՈՒԹՅԱՆ ԲՆԱԿԵԼԻ ԿԱՌՈՒՑԱՊԱՏՄԱՆ ԳՈՐԾԱՌՆԱԿԱՆ ՆՇԱՆԱԿՈՒԹՅԱՆ ՀՈՂԱՄԱՍԻՆ ԵՎ ՀՈՂԱՄԱՍՈՒՄ ԳՏԵՎՈՂ ԲՆԱԿԵԼԻ ՏԱՆԸ ՓՈՍՏԱՅԻՆ ՀԱՍՑԵ ՏՐԱՄԱԴՐԵԼՈՒ ՄԱՍԻՆ

Ղեկավարվելով «Տեղական ինքնակառավարման մասին» Հայաստանի Հանրապետության օրենքի 43-րդ և 42-րդ հոդվածներով, Հայաստանի Հանրապետության կառավարության 2005 թ. դեկտեմբերի 29-ի «Հայաստան Հանրապետության քաղաքային և գյուղական բնակավայրերում ներքնակավայրային աշխարհագրական օբյեկտների անվանակոչման, անվանափոխման անշարժ գույքի՝ ըստ դրա գտնվելու և (կամ) տեղակայման վայրի համարակալման, հասցեավորման ու հասցեներ պետական գրանցման կարգը հաստատելու և հասցեների գրանցման լիազոր մարմին սահմանելու մասին» N 2387-Ն որոշումով և Հայաստանի Հանրապետության կադաստրի կոմիտեի ղեկավարի 2021 թվականի մայիսի 10-ի «Անշարժ գույքի հասցեավորման հայտի ձևը սահմանելու մասին» N 104-Լ հրամանով, հիմք ընդունելով Արթուր Սուրենի Կոստանդյանի դիմումը, անձնագրի պատճենը, Ծաղկաշատ բնակավայրի վարչական ղեկավարի կողմից տրամադրված 13.11.2024թ. թիվ 8248 փոստային հասցեի մասին տեղեկանքը, սեփականության իրավունքի N 868998 վկայականը՝

որոշում եմ.

1. Ելնելով հասցեավորման օբյեկտի տեղակայման դիրքից և այլ հասցեավորման օբյեկտների նկատմամբ նրա տեղակայման առավելագույն համապատասխանությունից, Հայաստանի Հանրապետության Լոռու մարզի Ալավերդի համայնքի, Ծաղկաշատ բնակավայրի վարչական տարածքում գտնվող, կադաստրային քարտեզի 06-050-0015-0042 ծածկագրով բնակավայրերի նպատակային նշանակության բնակելի կառուցապատման գործառնական նշանակության 0.063 հա մակերեսով հողամասին և հողամասում գտնվող բնակելի տանը տրամադրել Հայաստանի Հանրապետության, Լոռու մարզ, համայնք Ալավերդի, գյուղ Ծաղկաշատ, 2-րդ փողոց, 8 փոստային հասցեն:

2. Սույն որոշումն ուժի մեջ է մտնում հրապարակման օրվանից:

ՀԱՄԱՅՆՔԻ ԴԵԿԱՎԱՐ՝

Դ. ՂՈՒՄԱՇՅԱՆ





ՀԱՅԱՍՏԱՆԻ ՀԱՆՐԱՊԵՏՈՒԹՅԱՆ ԼՈՒՈՒ ՄԱՐԶԻ ԱԼԱՎԵՐԴԻ ՀԱՄԱՅՆՔԻ ԴԵԿԱՎԱՐ

Հայաստանի Հանրապետության Լոռու մարզի Ալավերդի համայնք
ՀՀ, Լոռու մարզ, ք.Ալավերդի, (0253) 2-41-00, alaverdimunicipality@gmail.com

Ո Ր Ո Շ ՈՒ Մ

19 նոյեմբերի 2024 թվականի N 1718-Ա

ՀԱՅԱՍՏԱՆԻ ՀԱՆՐԱՊԵՏՈՒԹՅԱՆ ԼՈՒՈՒ ՄԱՐԶԻ ԱԼԱՎԵՐԴԻ ՀԱՄԱՅՆՔԻ ԱԼԱՎԵՐԴԻ ՔԱՂԱՔԻ ՎԱՐՉԱԿԱՆ ՏԱՐԱԾՔՈՒՄ ԳՏՆՎՈՂ, ՍԵՓԱԿԱՆՈՒԹՅԱՆ ԻՐԱՎՈՒՆՔԻ N 1197676 ՎԿԱՅԱԿԱՆՈՎ ԳՐԱՆՑՎԱԾ ԱՎՏՈՏՆԱԿԻՆ ՓՈՍՏԱՅԻՆ ՀԱՅՅԵ ՏՐԱՄԱԴՐԵԼՈՒ ՄԱՍԻՆ

Ղեկավարվելով «Տեղական ինքնակառավարման մասին» Հայաստանի Հանրապետության օրենքի 42-րդ և 43-րդ հոդվածներով, Հայաստանի Հանրապետության կառավարության 2005 թ. դեկտեմբերի 29-ի «Հայաստան Հանրապետության քաղաքային և գյուղական բնակավայրերում ներբնակավայրային աշխարհագրական օբյեկտների անվանակոչման, անվանափոխման անշարժ գույքի՝ ըստ դրա գտնվելու և (կամ) տեղակայման վայրի համարակալման, հասցեավորման ու հասցեներ պետական գրանցման կարգը հաստատելու և հասցեների գրանցման լիազոր մարմին սահմանելու մասին» N 2387-Ն որոշումով և Հայաստանի Հանրապետության կադաստրի կոմիտեի ղեկավարի 2021 թվականի մայիսի 10-ի «Անշարժ գույքի հասցեավորման հայտի ձևը սահմանելու մասին» N 104-Լ հրամանով, հիմք ընդունելով Արթուր Սուրենի Կոստանոյանի դիմումը, անձնագրի պատճենը, սեփականության իրավունքի N 1197676 վկայականը՝

որոշում եմ.

1. Ելնելով հասցեավորման օբյեկտի տեղակայման դիրքից և այլ հասցեավորման օբյեկտների նկատմամբ նրա տեղակայման առավելագույն համապատասխանությունից, Հայաստանի Հանրապետության Լոռու մարզի Ալավերդի համայնքի Ալավերդի քաղաքի վարչական տարածքում գտնվող, սեփականության իրավունքի N 1197676 վկայականով գրանցված հողամասին և հողամասում գտնվող ավտոտնակին տրամադրել Հայաստանի Հանրապետության Լոռու մարզ, համայնք Ալավերդի, քաղաք Ալավերդի, Սայաթ-Նովա փողոց, 7/2 փոստային հասցեն:

2. Սույն որոշումն ուժի մեջ է մտնում հրապարակման օրվանից:

ՀԱՄԱՅՆՔԻ ԴԵԿԱՎԱՐ՝

Դ. ՂՈՒՄԱՇՅԱՆ





ՀԱՅԱՍՏԱՆԻ ՀԱՆՐԱՊԵՏՈՒԹՅԱՆ ԼՈՒՈՒ ՄԱՐԶԻ ԱԼԱՎԵՐԴԻ ՀԱՄԱՅՆՔԻ ՂԵԿԱՎԱՐ

Հայաստանի Հանրապետության Լոռու մարզի Ալավերդի համայնք
ՀՀ, Լոռու մարզ, ք.Ալավերդի, (0253) 2-41-00, alaverdimunicipality@gmail.com

Ո Ր Ո Շ ՈՒ Մ

19 նոյեմբերի 2024 թվականի N 1719-Ա

**ՔԱՂԱՔԱՑԻ ՍՈՒՐԵՆ ՍԵՄՅՈՆԻ ՄԱՇԻՆՅԱՆԻ ԿՈՂՄԻՑ ԻՆՔՆԱԿԱՄ
ԿԱՌՈՒՑՎԱԾ՝ ՀԱՅԱՍՏԱՆԻ ՀԱՆՐԱՊԵՏՈՒԹՅԱՆ ԼՈՒՈՒ ՄԱՐԶԻ ԱԼԱՎԵՐԴԻ
ՀԱՄԱՅՆՔԻ ՇՆՈՂ ԳՅՈՒՂԻ ՎԱՐՉԱԿԱՆ ՏԱՐԱԾՔՈՒՄ ԳՏՆՎՈՂ ԲՆԱԿԵԼԻ ՏԱՆ
ՄԱՍԻ ՆԿԱՏՄԱՄԲ ԱԼԱՎԵՐԴԻ ՀԱՄԱՅՆՔԻ ՍԵՓԱԿԱՆՈՒԹՅԱՆ ԻՐԱՎՈՒՆՔԸ
ՃԱՆԱԶԵԼՈՒ, ՀՈՂԱՄԱՍԻ ԳՈՐԾԱՌՆԱԿԱՆ ՆՇԱՆԱԿՈՒԹՅՈՒՆԸ ՓՈԽԵԼՈՒ, ԱՅՆ
ՕՐԻՆԱԿԱՆԱՑՆԵԼՈՒ, ՓՈՍՏԱՅԻՆ ՀԱՍՑԵ ՏՐԱՄԱԴԻԵԼՈՒ ՄԱՍԻՆ**

Ղեկավարվելով Հայաստանի Հանրապետության Հողային օրենսգրքով, «Տեղական ինքնակառավարման մասին» Հայաստանի Հանրապետության օրենքի 42-րդ, 43-րդ հոդվածներով, Հայաստանի Հանրապետության քաղաքացիական օրենսգրքի 188-րդ հոդվածով, «Պետական կամ համայնքային հողամասերում գտնվող ինքնակամկառույցների նկատմամբ պետության կամ համայնքների սեփականության իրավունքի պետական գրանցման կարգը հաստատելու մասին» N 731-Ն որոշմամբ հաստատված կարգով, Հայաստանի Հանրապետության կառավարության 2006 թվականի մայիսի 18-ի 912-Ն որոշմամբ հաստատված կարգով, Հայաստանի Հանրապետության կառավարության 29.12.2005թ. թիվ 2387-Ն որոշումով, ՀՀ կադաստրի կոմիտեի ղեկավարի 2021 թվականի մայիսի 10-ի «Անշարժ գույքի հասցեավորման հայտի ձևը սահմանելու մասին» N 104-Լ հրամանով, հիմք ընդունելով Սուրեն Սեմյոնի Մաշինյանի դիմումը, անձնագրի պատճենը, «ՏՍ-ՌԻԵԼԹԻ» ՍՊ ընկերության կողմից տրված կադաստրի կոմիտեում ինքնակամ կառույցի հաշվառման տեղեկանքն ու հողամասի և շինության հատակագծերը, Շնող բնակավայրի վարչական ղեկավարի կողմից 17.10.2024թ. տրված 7663 տեղեկանքը՝

որոշում եմ.

1. ՀՀ Լոռու մարզի Ալավերդի համայնքի Շնող գյուղի վարչական տարածքում գտնվող, կադաստրային քարտեզի 06-088-0083-0043 ծածկագրից առանձնացվող, բնակավայրերի նպատակային նշանակության, այլ գործառնական նշանակության 0.00174 հեկտար մակերեսով հողամասի գործառնական նշանակությունը համարել փոփոխված՝ բնակավայրերի նպատակային նշանակության, բնակելի կառուցապատման գործառնական նշանակության՝ համապատասխանեցնելով շինության գործառնական նշանակությանը:

2. Օրենքով սահմանված կարգով փոփոխությունը պետական գրանցում ստանալուց հետո այն ընդգրկել համայնքի հողային ֆոնդի տարեկան ընթացիկ հաշվառման տվյալներում և համայնքի հողային հաշվեկշռում:

3. Ճանաչել Ալավերդի համայնքի սեփականության իրավունքը Ալավերդի համայնքի Շնող գյուղի վարչական տարածքում գտնվող, կադաստրային քարտեզի 06-088-0083-0043 ծածկագրից առանձնացվող, բնակավայրերի նպատակային նշանակության, բնակելի կառուցապատման գործառնական նշանակության 0.00174 հեկտար մակերեսով համայնքային սեփականության հողամասում գտնվող, Սուրեն Սեմյոնի Մաշինյանի կողմից ինքնակամ կառուցված, ընդհանուր՝ 23.2 քմ արտաքին մակերեսով (18.3 քմ ներքին մակերեսով) բնակելի նշանակության բնակելի տան մասի նկատմամբ:

4. Օրինականացնել Ալավերդի համայնքի Շնող գյուղի վարչական տարածքում գտնվող, կադաստրային քարտեզի 06-088-0083-0043 ծածկագրից առանձնացվող, բնակավայրերի նպատակային նշանակության, բնակելի կառուցապատման գործառնական նշանակության 0.00174 հեկտար մակերեսով հողամասում գտնվող, Հայաստանի Հանրապետության քաղաքացիական օրենսգրքի 188-րդ հոդվածի 5-րդ կետով սահմանված պայմաններին համապատասխանող, 1991 թվականին ինքնակամ կառուցված, կադաստրի կոմիտեում 2024ZY3WTA ծածկագրով հաշվառված, ընդհանուր՝ 23.3 քմ արտաքին մակերեսով (18.3 քմ ներքին մակերեսով) բնակելի նշանակության բնակելի տան մասը:

5. Ալավերդի համայնքի Օձուն գյուղի վարչական տարածքում գտնվող, կադաստրային քարտեզի 06-088-0083-0043 ծածկագրից առանձնացվող, 0.00174 հեկտար մակերեսով հողամասին և հողամասում գտնվող անշարժ գույքին տրամադրել համայնք Ալավերդի, գյուղ Շնող, 3-րդ փողոց, 8/2 փոստային հասցեն:

6. Ինքնակամ կառուցված կառույցը չի խախտում այլ անձանց իրավունքները և օրենքով պահպանվող շահերը և վտանգ չի սպառնում քաղաքացիների կյանքին ու առողջությանը, կառուցված չէ ինժեներատրանսպորտային օբյեկտների օտարման, անվտանգության գոտիներում և կառուցված չէ քաղաքաշինական նորմերի ու կանոնների էական խախտումներով և չի առաջացնում հարկադիր սերվիտուտ պահանջելու իրավունք:

7. Շինության զբաղեցրած հողամասն ընդգրկված չէ Հայաստանի Հանրապետության հողային օրենսգրքի 60-րդ հոդվածով սահմանված հողամասերի ցանկում:

8. Անշարժ գույքի պետական գրանցում ստանալուց հետո, տասնհինգ աշխատանքային օրվա ընթացքում ինքնակամ կառույցն իրականացրած անձին՝ Սուրեն Սեմյոնի Մաշինյանին օրինականացված բնակելի տան մասը սպասարկման համար զբաղեցրած հողամասն ուղղակի վաճառքով ձեռք բերելու մասին ներկայացնել գնման նախապատվության գրավոր առաջարկություն:

9. Սույն որոշումն ուժի մեջ է մտնում հրապարակման օրվանից:

ՀԱՄԱՅՆՔԻ ՂԵԿԱՎԱՐ՝



Դ. ԼՈՒԿԱՆՇՅԱՆ



ՀԱՅԱՍՏԱՆԻ ՀԱՆՐԱՊԵՏՈՒԹՅԱՆ ԼՈՒՈՒ ՄԱՐԶԻ ԱԼԱՎԵՐԴԻ ՀԱՄԱՅՆՔԻ ԴԵԿԱՎԱՐ

Հայաստանի Հանրապետության Լոռու մարզի Ալավերդի համայնք
ՀՀ, Լոռու մարզ, ք.Ալավերդի, (0253) 2-41-00, alaverdimunicipality@gmail.com

Ո Ր Ո Շ ՈՒ Մ

19 նոյեմբերի 2024 թվականի N 1720-Ա

**ԳԱԳԻԿ ԳԱՌՆԻԿԻ ՉԻՉԱԿՅԱՆԻՆ, ՍԵՂԱ ՍԱՐԻՔԵԿԻ ՀԱԿՈՔՅԱՆԻՆ, ԱՐՄԻՆԵ
ԳԱԳԻԿԻ ՉԻՉԱԿՅԱՆԻՆ, ՔՐԻՍՏԻՆԵ ԳԱԳԻԿԻ ՉԻՉԱԿՅԱՆԻՆ, ՍՈՆԱ ԳԱԳԻԿԻ
ՉԻՉԱԿՅԱՆԻՆ ԸՆԴՀԱՆՈՒՐ ՀԱՄԱՏԵՂ ՍԵՓԱԿԱՆՈՒԹՅԱՆ ԻՐԱՎՈՒՆՔՈՎ
ՊԱՏԿԱՆՈՂ ՀՈՂԱՄԱՍԻ ՄԱԿԵՐԵՍՆ ՈՒՂԴԵԼՈՒ, ՀՈՂԱՄԱՍՈՒՄ ԻՆՔՆԱԿԱՄ
ԿԱՌՈՒՑՎԱԾ ԲՆԱԿԵԼԻ ՏՈՒՆԸ ԵՎ ՕԺԱՆԴԱԿ ՇԻՆՈՒԹՅՈՒՆՆԵՐՆ
ՕՐԻՆԱԿԱՆԱՑՆԵԼՈՒ, ՓՈՍՏԱՅԻՆ ՀԱՍՑԵ ՏՐԱՄԱԴՐԵԼՈՒ ՄԱՍԻՆ**

Ղեկավարվելով Հայաստանի Հանրապետության քաղաքացիական օրենսգրքի 188-րդ հոդվածով, «Տեղական ինքնակառավարման մասին» Հայաստանի Հանրապետության օրենքի 42-րդ հոդվածով, Հայաստանի Հանրապետության կառավարության 18.05.2006թ. N 912-Ն որոշման 8-13-րդ կետերով, Հայաստանի Հանրապետության կառավարության 29.12.2005թ. թիվ 2387-Ն որոշումով, ՀՀ կադաստրի կոմիտեի ղեկավարի 2021 թվականի մայիսի 10-ի «Անշարժ գույքի հասցեավորման հայտի ձևը սահմանելու մասին» N 104-Լ հրամանով, հիմք ընդունելով Գագիկ Գառնիկի Չիչակյանի դիմումը, անձնագրերի պատճենները, սեփականության իրավունքի N 1326112 վկայականը, «ՏՍ-ՌԻԵԼԹԻ» սահմանափակ պատասխանատվությամբ ընկերության կողմից տրված կադաստրի կոմիտեում ինքնակամ կառույցի հաշվառման տեղեկանքն ու կազմված հողամասի և շինության հատակագծերը, մասնագիտական եզրակացությունը, Շնող բնակավայրերի վարչական ղեկավարի կողմից 28.10.2024թ. տրված N 7901 տեղեկանքը՝

որոշում եմ.

1. Գագիկ Գառնիկի Չիչակյանին, Սեղա Սարիքեկի Հակոբյանին, Արմինե Գագիկի Չիչակյանին, Քրիստինե Գագիկի Չիչակյանին, Սոնա Գագիկի Չիչակյանին ընդհանուր բաժնային սեփականության իրավունքով պատկանող, կադաստրային 06-088-0007-0002 ծածկագրով հողամասի մակերեսը ուղղել և հաստատել փաստացի ճիշտ 0.09938 հա մակերեսը՝ համաձայն որակավորում ունեցող չափագրող կազմակերպության կողմից տրված հատակագծի:

2. Օրինականացնել Ալավերդի համայնքի Շնող գյուղի վարչական տարածքում գտնվող, 06-088-0007-0002 կադաստրային ծածկագրով, Գագիկ Գառնիկի Չիչակյանին, Սեդա Սարիբեկի Հակոբյանին, Արմինե Գագիկի Չիչակյանին, Քրիստինե Գագիկի Չիչակյանին, Սոնա Գագիկի Չիչակյանին ընդհանուր համատեղ սեփականության իրավունքով պատկանող, բնակավայրերի նպատակային նշանակության, բնակելի կառուցապատման գործառնական նշանակության 0.09938 հա մակերեսով հողամասում, 2010թ. ինքնակամ կառուցված, կադաստրի կոմիտեում 2024KNMU5X ծածկագրով հաշվառված, 178.5 քմ արտաքին մակերեսով (153.2 քմ ներքին մակերեսով) բնակելի տունը, ընդհանուր՝ 25.7 քմ արտաքին մակերեսով (21.7 քմ ներքին մակերեսով) օժանդակ շինությունները՝ անասնաշենքը և ծածկը:

3. Ինքնակամ կառուցված շինությունները չեն խախտում այլ անձանց իրավունքները և օրենքով պահպանվող շահերը և վտանգ չեն սպառնում քաղաքացիների կյանքին ու առողջությանը, կառուցված չեն ինժեներատրանսպորտային օբյեկտների օտարման կամ անվտանգության գոտիներում կամ կառուցված չեն քաղաքաշինական նորմերի ու կանոնների էական խախտումներով և չեն առաջացնում հարկադիր սերվիտուտ պահանջելու իրավունք:

4. Ալավերդի համայնքի Շնող գյուղի վարչական տարածքում գտնվող, 06-088-0007-0002 կադաստրային ծածկագրով, 0.09938 հեկտար մակերեսով հողամասին և հողամասում գտնվող անշարժ գույքերին տրամադրել համայնք Ալավերդի, գյուղ Շնող, 12-րդ փողոց, 5-րդ նրբանցք, 2-րդ փակուղ, 2 փոստային հասցեն:

5. Օրինականացված բնակելի տան համար սահմանված 132626 (մեկ հարյուր երեսուներկու հազար վեց հարյուր քսանվեց) ՀՀ դրամ և օժանդակ շինությունների համար սահմանված 11458 (տասնմեկ հազար չորս հարյուր հիսունութ) ՀՀ դրամ արժեքներով վճարները 60-օրյա ժամկետում չվճարելու դեպքում որոշումը համարվում է ուժը կորցրած:

6. Նշված իրավունքն ենթակա է պետական գրանցման:

7. Սույն որոշումն ուժի մեջ է մտնում հրապարակման պահից:

ՀԱՄԱՅՆՔԻ ՂԵԿԱՎԱՐ՝

Դ. ՂՈՒՄԱՇՅԱՆ





ՀԱՅԱՍՏԱՆԻ ՀԱՆՐԱՊԵՏՈՒԹՅԱՆ ԼՈՒՈՒ ՄԱՐԶԻ ԱԼԱՎԵՐԴԻ ՀԱՄԱՅՆՔԻ ՂԵԿԱՎԱՐ

Հայաստանի Հանրապետության Լոռու մարզի Ալավերդի համայնք
ՀՀ, Լոռու մարզ, ք.Ալավերդի, (0253) 2-41-00, alaverdimunicipality@gmail.com

Ո Ր Ո Շ ՈՒ Մ

20 նոյեմբերի 2024 թվականի N 1721-Ա

ՀԱՅԱՍՏԱՆԻ ՀԱՆՐԱՊԵՏՈՒԹՅԱՆ ԼՈՒՈՒ ՄԱՐԶԻ ԱԼԱՎԵՐԴԻ ՀԱՄԱՅՆՔԻ ԱԼԱՎԵՐԴԻ ՔԱՂԱՔԻ ՎԱՐՉԱԿԱՆ ՏԱՐԱԾՔՈՒՄ ԳՏԵՎՈՂ, ԿԱԴԱՍՏՐԱՅԻՆ ՔԱՐՏԵԶԻ 06-002-0150-0001 ԾԱԾԿԱԳՐԻՑ ԱՌԱՆՁՆԱՑՎՈՂ ԲՆԱԿԱՎԱՅՐԵՐԻ ՆՊԱՏԱԿԱՅԻՆ ՆՇԱՆԱԿՈՒԹՅԱՆ ԲՆԱԿԵԼԻ ԿԱՌՈՒՑԱՊԱՏՄԱՆ ԳՈՐԾԱՌՆԱԿԱՆ ՆՇԱՆԱԿՈՒԹՅԱՆ ՀՈՂԱՄԱՍԻՆ ՓՈՍՏԱՅԻՆ ՀԱՍՑԵ ՏՐԱՄԱԴՐԵԼՈՒ ՄԱՍԻՆ


Ղեկավարվելով «Տեղական ինքնակառավարման մասին» Հայաստանի Հանրապետության օրենքի 43-րդ հոդվածով, Հայաստանի Հանրապետության կառավարության 2005 թ. դեկտեմբերի 29-ի «Հայաստան Հանրապետության քաղաքային և գյուղական բնակավայրերում ներբնակավայրային աշխարհագրական օբյեկտների անվանակոչման, անվանափոխման անշարժ գույքի՝ ըստ դրա գտնվելու և (կամ) տեղակայման վայրի համարակալման, հասցեավորման ու հասցեներ պետական գրանցման կարգը հաստատելու և հասցեների գրանցման լիազոր մարմին սահմանելու մասին» N 2387-Ն որոշումով և Հայաստանի Հանրապետության կադաստրի կոմիտեի ղեկավարի 2021 թվականի մայիսի 10-ի «Անշարժ գույքի հասցեավորման հայտի ձևը սահմանելու մասին» N 104-Լ հրամանով, հիմք ընդունելով «ՏՍ-ՌԻԵԼԹԻ» ՍՊ ընկերության կողմից կազմված հողամասի հատակագիծը՝

որոշում եմ.

1. Ելնելով հասցեավորման օբյեկտի տեղակայման դիրքից և այլ հասցեավորման օբյեկտների նկատմամբ նրա տեղակայման առավելագույն համապատասխանությունից, Հայաստանի Հանրապետության Լոռու մարզի Ալավերդի համայնքի, Ալավերդի քաղաքի վարչական տարածքում գտնվող, կադաստրային քարտեզի 06-002-0150-0001 ծածկագրից առանձնացվող բնակավայրերի նպատակային նշանակության բնակելի կառուցվածքային գործառնական նշանակության 0.00816 հա մակերեսով հողամասին տրամադրված Հայաստանի Հանրապետության, Լոռու մարզ, համայնք Ալավերդի, քաղաք Ալավերդի, Սահմանափակ Սարահարթ թաղամասի Ս. Շահումյան փողոց, 1/24 փոստային հասցեն:

2. Սույն որոշումն ուժի մեջ է մտնում հրապարակման օրվանից:

ՀԱՄԱՅՆՔԻ ՂԵԿԱՎԱՐ՝

 Դ. ՂՈՒՄԱՇՅԱՆ





**ՀԱՅԱՍՏԱՆԻ ՀԱՆՐԱՊԵՏՈՒԹՅԱՆ ԼՈՒՈՒ ՄԱՐԶԻ ԱԼԱՎԵՐԴԻ
ՀԱՄԱՅՆՔԻ ՂԵԿԱՎԱՐ**

Հայաստանի Հանրապետության Լոռու մարզի Ալավերդի համայնք
ՀՀ, Լոռու մարզ, ք.Ալավերդի, (0253) 2-41-00, alaverdimunicipality@gmail.com

Ո Ր Ո Շ ՈՒ Մ

20 նոյեմբերի 2024 թվականի N 1722-Ա

**ՀԱՅԱՍՏԱՆԻ ՀԱՆՐԱՊԵՏՈՒԹՅԱՆ ԼՈՒՈՒ ՄԱՐԶԻ ԱԼԱՎԵՐԴԻ ՀԱՄԱՅՆՔԻ
ԱԽԹԱԼԱ ԲՆԱԿԱՎԱՅՐԻ ՎԱՐՉԱԿԱՆ ՏԱՐԱԾՔՈՒՄ ԳՏՆՎՈՂ,
ՍԵՓԱԿԱՆՈՒԹՅԱՆ ԻՐԱՎՈՒՆՔԻ N 03102024-06-0001 ՎԿԱՅԱԿԱՆՈՎ
ԳՐԱՆՑՎԱԾ ԱՎՏՈՏՆԱԿԻՆ ՓՈՍՏԱՅԻՆ ՀԱՍՑԵ ՏՐԱՄԱԴԻԵԼՈՒ ՄԱՍԻՆ**

Ղեկավարվելով «Տեղական ինքնակառավարման մասին» Հայաստանի Հանրապետության օրենքի 42-րդ և 43-րդ հոդվածներով, Հայաստանի Հանրապետության կառավարության 2005 թ. դեկտեմբերի 29-ի «Հայաստան Հանրապետության քաղաքային և գյուղական բնակավայրերում ներբնակավայրային աշխարհագրական օբյեկտների անվանակոչման, անվանափոխման անշարժ գույքի՝ ըստ դրա գտնվելու և (կամ) տեղակայման վայրի համարակալման, հասցեավորման ու հասցեներ պետական գրանցման կարգը հաստատելու և հասցեների գրանցման լիազոր մարմին սահմանելու մասին» N 2387-Ն որոշումով և Հայաստանի Հանրապետության կադաստրի կոմիտեի ղեկավարի 2021 թվականի մայիսի 10-ի «Անշարժ գույքի հասցեավորման հայտի ձևը սահմանելու մասին» N 104-Լ հրամանով, հիմք ընդունելով Օդիսսեաս Կոմեսիդիսի դիմումը, անձնագրի պատճենը, սեփականության իրավունքի N 03102024-06-0001 վկայականը, 30.10.2024թ. թիվ 5144 ըստ օրենքի ժառանգության իրավունքի վկայականը, Ախթալա բնակավայրի վարչական ղեկավարի կողմից տրամադրված 31.10.2024թ. թիվ 8005 փոստային հասցեի մասին տեղեկանքը՝

որոշում եմ.

1. Ելնելով հասցեավորման օբյեկտի տեղակայման դիրքից և այլ հասցեավորման օբյեկտների նկատմամբ նրա տեղակայման առավելագույն համապատասխանությունից, Հայաստանի Հանրապետության Լոռու մարզի Ալավերդի համայնքի Ախթալա բնակավայրի վարչական տարածքում գտնվող, սեփականության իրավունքի N 03102024-06-0001 վկայականով գրանցված ավտոտնակին տրամադրել Հայաստանի Հանրապետության Լոռու մարզ, համայնք Ալավերդի, քաղաք Ախթալա, Հ. Թումանյան փողոց 5/5 փոստային հասցեն:

2. Սույն որոշումն ուժի մեջ է մտնում հրապարակման օրվանից.

ՀԱՄԱՅՆՔԻ ՂԵԿԱՎԱՐ՝



Գ. ԴՈՒՄԱՆՅԱՆ



**ՀԱՅԱՍՏԱՆԻ ՀԱՆՐԱՊԵՏՈՒԹՅԱՆ ԼՈՒՈՒ ՄԱՐԶԻ ԱԼԱՎԵՐԴԻ
ՀԱՄԱՅՆՔԻ ԴԵԿԱՎԱՐ**

Հայաստանի Հանրապետության Լոռու մարզի Ալավերդի համայնք
ՀՀ, Լոռու մարզ, ք.Ալավերդի, (0253) 2-41-00, alaverdimunicipality@gmail.com

Ո Ր Ո Շ ՈՒ Մ

20 նոյեմբերի 202 4թվականի N 1723-Ա

**ՀԱՅԱՍՏԱՆԻ ՀԱՆՐԱՊԵՏՈՒԹՅԱՆ ԼՈՒՈՒ ՄԱՐԶԻ ԱԼԱՎԵՐԴԻ ՀԱՄԱՅՆՔԻ
ԱՐԵՎԱԾԱԳ ԲՆԱԿԱՎԱՅՐԻ ՎԱՐՉԱԿԱՆ ՏԱՐԱԾՔՈՒՄ ԳՏՆՎՈՂ, ԿԱԴԱՍՏՐԱՅԻՆ
ՔԱՐՏԵՋԻ 06-020-0033-0021 ԾԱԾԿԱԳՐՈՎ ԲՆԱԿԱՎԱՅՐԵՐԻ ՆՊԱՏԱԿԱՅԻՆ
ՆՇԱՆԱԿՈՒԹՅԱՆ ԲՆԱԿԵԼԻ ԿԱՌՈՒՑԱՊԱՏՄԱՆ ԳՈՐԾԱՌՆԱԿԱՆ
ՆՇԱՆԱԿՈՒԹՅԱՆ ՀՈՂԱՄԱՍԻՆ ԵՎ ՀՈՂԱՄԱՍՈՒՄ ԳՏՆՎՈՂ ԲՆԱԿԵԼԻ ՏԱՆԸ
ՓՈՍԱՅԻՆ ՀԱՍՅԵ ՏՐԱՄԱԴՐԵԼՈՒ ՄԱՍԻՆ**

Ղեկավարվելով «Տեղական ինքնակառավարման մասին» Հայաստանի Հանրապետության օրենքի 43-րդ և 42-րդ հոդվածներով, Հայաստանի Հանրապետության կառավարության 2005 թ. դեկտեմբերի 29-ի «Հայաստան Հանրապետության քաղաքային և գյուղական բնակավայրերում ներբնակավայրային աշխարհագրական օբյեկտների անվանակոչման, անվանափոխման անշարժ գույքի՝ ըստ դրա գտնվելու և (կամ) տեղակայման վայրի համարակալման, հասցեավորման ու հասցեներ պետական գրանցման կարգը հաստատելու և հասցեների գրանցման լիազոր մարմին սահմանելու մասին» N 2387-Ն որոշումով և Հայաստանի Հանրապետության կադաստրի կոմիտեի ղեկավարի 2021 թվականի մայիսի 10-ի «Անշարժ գույքի հասցեավորման հայտի ձևը սահմանելու մասին» N 104-Լ հրամանով, հիմք ընդունելով Վոլոդյա Սանդրոյի Հովհաննիսյանի կողմից լիազորված անձ՝ Վոլոդյա Հրանտի Ձավարյանի դիմումը, անձնագրերի պատճենները, սեփականության իրավունքի N 768842 վկայականը՝

որոշում եմ.

1. Ելնելով հասցեավորման օբյեկտի տեղակայման դիրքից և այլ հասցեավորման օբյեկտների նկատմամբ նրա տեղակայման առավելագույն համապատասխանությունից, Հայաստանի Հանրապետության Լոռու մարզի Ալավերդի համայնքի, Արևածագ բնակավայրի վարչական տարածքում գտնվող, կադաստրային քարտեզի 06-020-0033-0021 ծածկագրով բնակավայրերի նպատակային նշանակության բնակելի կառուցապատման գործառնական նշանակության 0.151 հա մակերեսով հողամասին և հողամասում գտնվող բնակելի տանը տրամադրել Հայաստանի Հանրապետության, Լոռու մարզ, համայնք Ալավերդի, գյուղ Արևածագ, 1-ին փողոց, 1-ին փակուղի, 2 փոստային հասցեն:

2. Սույն որոշումն ուժի մեջ է մտնում հրապարակման օրվանից:

ՀԱՄԱՅՆՔԻ ԴԵԿԱՎԱՐ՝

ԳՐԱՌՄԱՇՅԱՆ





ՀԱՅԱՍՏԱՆԻ ՀԱՆՐԱՊԵՏՈՒԹՅԱՆ ԼՈՌԻ ԽԱՐԶԻ ԱԼԱՎԵՐԴԻ ՀԱՄԱՅՆՔԻ ՂԵԿԱՎԱՐ

Հայաստանի Հանրապետության Լոռու մարզի Ալավերդի համայնք
ՀՀ, Լոռու մարզ, ք.Ալավերդի, (0253) 2-41-00, alaverdimunicipality@gmail.com

Ո Ր Ո Շ ՈՒ Մ

20 նոյեմբերի 2024 թվականի N 1724-Ա

ՀԱՅԱՍՏԱՆԻ ՀԱՆՐԱՊԵՏՈՒԹՅԱՆ ԼՈՌԻ ԽԱՐԶԻ ԱԼԱՎԵՐԴԻ ՀԱՄԱՅՆՔԻ ՕՁՈՒՆ ԳՅՈՒՂԻ 6 ՓՈՂՈՑ Տ 34 ՀԱՍՑԵՈՒՄ ԱՁ ՍՅՈՒՋԱՆՆԱ ԳԱՐՈՅԱՆԻՆ ԾԽԱԽՈՏԱՅԻՆ ԱՐՏԱԴՐԱՏԵՍԱԿՆԵՐԻ ՎԱՃԱՌՔԻ ՀԱՄԱՐ ԹՈՒՅԼՏՎՈՒԹՅՈՒՆ ՏՐԱՄԱԴՐԵԼՈՒ ՄԱՍԻՆ

Համաձայն «Տեղական ինքնակառավարման մասին» Հայաստանի Հանրապետության օրենքի 45-րդ հոդվածի առաջին մասի 2-րդ կետի, «Տեղական տուրքերի և վճարների մասին» Հայաստանի Հանրապետության օրենքի 9-րդ և 15-րդ հոդվածների, 12-րդ հոդվածի 1-ին կետի 9-րդ ենթակետի, Ալավերդի համայնքի ավագանու 2023 թվականի դեկտեմբերի 26-ի «ՀԱՅԱՍՏԱՆԻ ՀԱՆՐԱՊԵՏՈՒԹՅԱՆ ԼՈՌԻ ԽԱՐԶԻ ԱԼԱՎԵՐԴԻ ՀԱՄԱՅՆՔԻ ՎԱՐՉԱԿԱՆ ՏԱՐԱԾՔՈՒՄ 2024 ԹՎԱԿԱՆԻ ՀԱՄԱՐ ՏԵՂԱԿԱՆ ՏՈՒՐՔԵՐԻ ԵՎ ՎՃԱՐՆԵՐԻ ԴՐՈՒՅՔԱՉԱՓԵՐԸ ՍԱՀՄԱՆԵԼՈՒ ՄԱՍԻՆ» N 132-Ն որոշման և հիմք ընդունելով Օձուն գյուղի ԱՁ Սյուզաննա Գարոյանի 27.12.2023թ. հայտը՝

որոշում եմ.

- Հայաստանի Հանրապետության Լոռու մարզի Ալավերդի համայնքի Օձուն գյուղի 6 փողոց տ. 34 հասցեում գտնվող ԱՁ Սյուզաննա Գարոյանին տրամադրել ծխախոտի արտադրանքի վաճառքի համար թիվ 519 թույլտվությունը:
- ՀՀ Լոռու մարզի Ալավերդի համայնքի ավագանու որոշմամբ սահմանված կարգով ԱՁ Սյուզաննա Գարոյանից գանձել 2024 թվականի 4-րդ եռամսյակի համար տեղական տուրք 7500 (յոթ հազար հինգ հարյուր) ՀՀ դրամ, կիրառվել է «Տեղական տուրքերի և վճարների» մասին ՀՀ օրենքի 12-րդ հոդվածի 2-րդ մասով հաստատված 0.75 գործակիցը:
- Սույն որոշումն ուժի մեջ է մտնում հրապարակման պահից:

ՀԱՄԱՅՆՔԻ ՂԵԿԱՎԱՐ՝



Ղ ԳՐԱՄԱՐՏԱՆ



**ՀԱՅԱՍՏԱՆԻ ՀԱՆՐԱՊԵՏՈՒԹՅԱՆ ԼՈՒՈՒ ՄԱՐԶԻ ԱԼԱՎԵՐԴԻ
ՀԱՄԱՅՆՔԻ ՂԵԿԱՎԱՐ**

Հայաստանի Հանրապետության Լոռու մարզի Ալավերդի համայնք
ՀՀ, Լոռու մարզ, ք.Ալավերդի, (0253) 2-41-00, alaverdimunicipality@gmail.com

Ո Ր Ո Շ ՈՒ Մ

20 նոյեմբերի 2024 թվականի N 1725-Ա

**ՀԱՅԱՍՏԱՆԻ ՀԱՆՐԱՊԵՏՈՒԹՅԱՆ ԼՈՒՈՒ ՄԱՐԶԻ ԱԼԱՎԵՐԴԻ ՀԱՄԱՅՆՔԻ
ԱԼԱՎԵՐԴԻ ՔԱՂԱՔԻ Ս.ԹԵՀԼԵՐՅԱՆ ՓՈՂՈՑ 50 ՀԱՍՑԵՈՒՄ ԱՁ ԼԵԿՈՆ
ՊԱՐԱՆՅԱՆԻՆ ՀԱՆՐԱՅԻՆ ՄՆԵԴԻ ԿԱԶՄԱԿԵՐՊՄԱՆ ԵՎ ԻՐԱՑՄԱՆ ՀԱՄԱՐ
ԹՈՒՅԼՏՎՈՒԹՅՈՒՆ ՏՐԱՄԱԴՐԵԼՈՒ ՄԱՍԻՆ**

Համաձայն «Տեղական ինքնակառավարման մասին» Հայաստանի Հանրապետության օրենքի 45-րդ հոդվածի առաջին մասի 2-րդ կետի, «Տեղական տուրքերի և վճարների մասին» Հայաստանի Հանրապետության օրենքի 9-րդ և 15-րդ հոդվածների, 12-րդ հոդվածի 1-ին կետի 12-րդ ենթակետի, Ալավերդի համայնքի ավագանու 2023 թվականի դեկտեմբերի 26-ի «ՀԱՅԱՍՏԱՆԻ ՀԱՆՐԱՊԵՏՈՒԹՅԱՆ ԼՈՒՈՒ ՄԱՐԶԻ ԱԼԱՎԵՐԴԻ ՀԱՄԱՅՆՔԻ ՎԱՐՉԱԿԱՆ ՏԱՐԱԾՔՈՒՄ 2024 ԹՎԱԿԱՆԻ ՀԱՄԱՐ ՏԵՂԱԿԱՆ ՏՈՒՐՔԵՐԻ ԵՎ ՎՃԱՐՆԵՐԻ ԴՐՈՒՅՔԱԶԱՓԵՐԸ ՍԱՀՄԱՆԵԼՈՒ ՄԱՍԻՆ» N 132-Ն որոշման և հիմք ընդունելով Ալավերդի քաղաքի ԱՁ Լևոն Պարանյանի 30.04.2024թ. հայտը՝

որոշում եմ.

1. Հայաստանի Հանրապետության Լոռու մարզի Ալավերդի համայնքի Ալավերդի քաղաքի Ս. Թեհլերյան փողոց 50 հասցեում գտնվող ԱՁ Լևոն Պարանյանին տրամադրել հանրային սննդի կազմակերպման և իրացման համար թիվ 91 թույլտվությունը:
2. ՀՀ Լոռու մարզի Ալավերդի համայնքի ավագանու որոշմամբ սահմանված կարգով ԱՁ Լևոն Պարանյանից գանձել 2024 թվականի 4-րդ եռամսյակի համար տեղական տուրք 15000 (տասնհինգ հազար) ՀՀ դրամ, կիրառվել է «Տեղական տուրքերի և վճարների» մասին ՀՀ օրենքի 12-րդ հոդվածի 2-րդ մասով հաստատված 0.75 գործակիցը:

3. Սույն որոշումն ուժի մեջ է մտնում հրապարակման պահից:

ՀԱՄԱՅՆՔԻ ՂԵԿԱՎԱՐ՝

Դ. ՂԱՄԱԾՅԱՆ





ՀԱՅԱՍՏԱՆԻ ՀԱՆՐԱՊԵՏՈՒԹՅԱՆ ԼՈՒՈՒ ՄԱՐԶԻ ԱԼԱՎԵՐԴԻ ՀԱՄԱՅՆՔԻ ԴԵԿԱՎԱՐ

Հայաստանի Հանրապետության Լոռու մարզի Ալավերդի համայնք
ՀՀ, Լոռու մարզ, ք.Ալավերդի, (0253) 2-41-00, alaverdimunicipality@gmail.com

Ո Ր Ո Շ ՈՒ Մ

20 նոյեմբերի 2024 թվականի N 1726-Ա

ՀԱՅԱՍՏԱՆԻ ՀԱՆՐԱՊԵՏՈՒԹՅԱՆ ԼՈՒՈՒ ՄԱՐԶԻ ԱԼԱՎԵՐԴԻ ՀԱՄԱՅՆՔԻ ԱԼԱՎԵՐԴԻ ՔԱՂԱՔԻ Ս.ԹԵԿԼԵՐՅԱՆ ՓՈՂՈՑ 50 ՀԱՍՑԵՈՒՄ ԱՁ ԼԵԿՈՆ ՊԱՐԱՆՅԱՆԻՆ ՈԳԵԼԻՑ ԵՎ ԱԼԿՈՇՈՒՄԻՆ ԽՄԻՉՔՆԵՐԻ ՎԱՃԱՌՔԻ ՀԱՄԱՐ ԹՈՒՅԼՏՎՈՒԹՅՈՒՆ ՏՐԱՄԱԴՐԵԼՈՒ ՄԱՍԻՆ

Համաձայն «Տեղական ինքնակառավարման մասին» Հայաստանի Հանրապետության օրենքի 45-րդ հոդվածի առաջին մասի 2-րդ կետի, «Տեղական տուրքերի և վճարների մասին» Հայաստանի Հանրապետության օրենքի 9-րդ և 15-րդ հոդվածների, 12-րդ հոդվածի 1-ին կետի 9-րդ ենթակետի, Ալավերդի համայնքի ավագանու 2023 թվականի դեկտեմբերի 26-ի «ՀԱՅԱՍՏԱՆԻ ՀԱՆՐԱՊԵՏՈՒԹՅԱՆ ԼՈՒՈՒ ՄԱՐԶԻ ԱԼԱՎԵՐԴԻ ՀԱՄԱՅՆՔԻ ՎԱՐՉԱԿԱՆ ՏԱՐԱԾՔՈՒՄ 2024 ԹՎԱԿԱՆԻ ՀԱՄԱՐ ՏԵՂԱԿԱՆ ՏՈՒՐՔԵՐԻ ԵՎ ՎՃԱՐՆԵՐԻ ԴՐՈՒՅՔԱԶԱՓԵՐԸ ՍԱՀՄԱՆԵԼՈՒ ՄԱՍԻՆ» N 132-Ն որոշման և հիմք ընդունելով Ալավերդի քաղաքի ԱՁ Լևոն Պարանյանի 30.04.2024թ. հայտը՝

որոշում եմ.

1. Հայաստանի Հանրապետության Լոռու մարզի Ալավերդի համայնքի Ալավերդի քաղաքի Ս.Թեկլերյան փողոց 50 հասցեում գտնվող ԱՁ Լևոն Պարանյանին տրամադրել ոգելից և արկոհոլային խմիչքի վաճառքի համար թիվ 518 թույլտվությունը:

2. ՀՀ Լոռու մարզի Ալավերդի համայնքի ավագանու որոշմամբ սահմանված կարգով ԱՁ Լևոն Պարանյանից գանձել 2024 թվականի 4-րդ եռամսյակի համար տեղական տուրք 18750 (տասնութ հազար յոթ հարյուր հիսուն) ՀՀ դրամ, կիրառվել է «Տեղական տուրքերի և վճարների» մասին ՀՀ օրենքի 12-րդ հոդվածի 2-րդ մասով հաստատված 0.75 գործակիցը:

3. Սույն որոշումն ուժի մեջ է մտնում հրապարակման պահից:

ՀԱՄԱՅՆՔԻ ԴԵԿԱՎԱՐ՝

Դ. ՂՈՒՄԱՇՅԱՆ





ՀԱՅԱՍՏԱՆԻ ՀԱՆՐԱՊԵՏՈՒԹՅԱՆ ԼՈՒՈՒ ՄԱՐԶԻ ԱԼԱՎԵՐԴԻ ՀԱՄԱՅՆՔԻ ՂԵԿԱՎԱՐ

Հայաստանի Հանրապետության Լոռու մարզի Ալավերդի համայնք
ՀՀ, Լոռու մարզ, ք.Ալավերդի, (0253) 2-41-00, alaverdimunicipality@gmail.com

Ո Ր Ո Շ ՈՒ Մ

20 ՆՈՅԵՄԲԵՐԻ 2024թվականի N 1727-Ա

ՀՀ ԼՈՒՈՒ ՄԱՐԶԻ ԱԼԱՎԵՐԴԻՈՒ ՀԱՄԱՅՆՔԱՊԵՏԱՐԱՆԻ ԱՇԽԱՏԱԿԱԶՄԻ
ՀԱՄԱՅՆՔԱՅԻՆ ԾԱՌԱՅՈՒԹՅԱՆ ԹԱՓՈՒՐ ՊԱՇՏՈՆՆ ԶԲԱՂԵՑՆԵԼՈՒ ՀԱՄԱՐ
ՄՐՑՈՒՅԹ ԱՆՑԿԱՑՆԵԼՈՒ ՄԱՍԻՆ

Համաձայն «Համայնքային ծառայության մասին» օրենքի 14-րդ հոդվածի, Հայաստանի Հանրապետության տարածքային կառավարման նախարարի 2006 թվականի օգոստոսի 29-ի N 13-Ն հրամանով հաստատված կարգի՝ **որոշում եմ**.

1. 2024 թվականի դեկտեմբերի 20-ին՝ ժամը՝ 11:00-ին, անցկացնել մրցույթ Հայաստանի Հանրապետության Լոռու մարզի Ալավերդու համայնքապետարանի աշխատակազմի համայնքային ծառայության հետևյալ թափուր պաշտոններն զբաղեցնելու համար՝

- 1) Հայաստանի Հանրապետության Լոռու մարզի Ալավերդու համայնքապետարանի աշխատակազմի քաղաքաշինության և հողաշինության բաժնի առաջատար մասնագետ (ծածկագիր՝ 3.1-1)
- 2) Հայաստանի Հանրապետության Լոռու մարզի Ալավերդու համայնքապետարանի աշխատակազմի քաղաքաշինության և հողաշինության բաժնի առաջատար մասնագետ (ծածկագիր՝ 3.1-2)
- 3) Հայաստանի Հանրապետության Լոռու մարզի Ալավերդու համայնքապետարանի աշխատակազմի առաջատար մասնագետ (ծածկագիր՝ 3.1-18)
- 4) Հայաստանի Հանրապետության Լոռու մարզի Ալավերդու համայնքապետարանի աշխատակազմի առաջատար մասնագետ (ծածկագիր՝ 3.1-21)


2. Հաստատել Հայաստանի Հանրապետության Լոռու մարզի Ալավերդու համայնքապետարանի աշխատակազմի համայնքային ծառայության թափուր պաշտոնն զբաղեցնելու համար հայտարարությունների տեքստերը՝ համաձայն հավելվածների:

3. Ալավերդու համայնքապետարանի աշխատակազմին՝ սահմանված կարգով իրականացնել մրցույթի նախապատրաստական աշխատանքները:

4. Մրցութային հանձնաժողովի նիստերի տեխնիկական սպասարկումն իրականացնող լիազորված անձ նշանակել համայնքապետարանի աշխատակազմի գլխավոր մասնագետ Գոհար Վարդյանին:

5. Սույն որոշումն ուժի մեջ է մտնում ստորագրման օրվանից:

ՀԱՄԱՅՆՔԻ ՂԵԿԱՎԱՐ՝



Դ. ՂՈՒՄԱՇՅԱՆ



ՀԱՅԱՍՏԱՆԻ ՀԱՆՐԱՊԵՏՈՒԹՅԱՆ ԼՈՒՈՒ ՄԱՐԶԻ ԱԼԱՎԵՐԴԻ ՀԱՄԱՅՆՔԻ ՂԵԿԱՎԱՐ

Հայաստանի Հանրապետության Լոռու մարզի Ալավերդի համայնք
ՀՀ, Լոռու մարզ, ք.Ալավերդի, (0253) 2-41-00, alaverdimunicipality@gmail.com

Ո Ր Ո Շ ՈՒ Մ

20 ՆՈՅԵՄԲԵՐԻ 2024թվականի N 1728-Ա

ՀԱՄԱՅՆՔԱՅԻՆ ՍԵՓԱԿԱՆՈՒԹՅՈՒՆ ՃԱՆԱԶԿԱԾ, ՕՐԻՆԱԿԱՆԱՑԿԱԾ
ԿԱՌՈՒՅՑԸ ԵՎ ՍՊԱՍԱՐԿՄԱՆ ՀԱՄԱՐ ԶԲԱՂԵՅՐԱԾ՝ 06-002-0061-0076
ԾԱԾԿԱԳՐՈՎ ՀՈՂԱՄԱՍՆ ՈՒՂՂԱԿԻ ՎԱՃԱՌՔՈՎ ՕՏԱՐԵԼՈՒ ՄԱՍԻՆ

Ղեկավարվելով «Տեղական ինքնակառավարման մասին» Հայաստանի Հանրապետության օրենքի 42-րդ, 43-րդ հոդվածներով, Հայաստանի Հանրապետության 19.11.2019թ. 225-Ն օրենքով, Հայաստանի Հանրապետության կառավարության 18.05.2006թ. N 912-Ն որոշման 34-րդ, 35-րդ կետերով, Հայաստանի Հանրապետության կառավարության 04.06.2020թ. N 1023-Ն որոշումով, հիմք ընդունելով համայնքի ավագանու 12.11.2024թ N 143-Ա որոշման 2-րդ կետը, սեփականության իրավունքի N 06112024-06-0057 վկայականը, վճարման անդորրագրերը՝ **որոշում եմ.**

1. Համայնքային սեփականություն հանդիսացող, համայնք Ալավերդի, Ալավերդի քաղաք, Սանահին Սարահարթ թաղամաս, Շահումյան փողոց, 2/7 հասցեում գտնվող, 72.5 քմ արտաքին մակերեսով նկուղով ավտոտնակը՝ 74530 (յոթանասունչորս հազար հինգ հարյուր երեսուն) ՀՀ դրամ արժեքով և սպասարկման ու պահպանման համար օգտագործվող 0.00387 հա մակերեսով բնակավայրերի նպատակային նշանակության, բնակելի կառուցապատման գործառնական նշանակության հողամասը /ծածկագիր՝ 06-002-0061-0076/՝ 30651 (երեսուն հազար վեց հարյուր հիսունմեկ) ՀՀ դրամ կադաստրային արժեքով, ուղղակի վաճառքով, օտարել Սամվել Արամայիսի Աբգարյանին:

2. Նշված գույքի առք ու վաճառքի պայմանագրի վավերացման և գրանցման հետ կապված վճարները կատարվում է Սամվել Արամայիսի Աբգարյանի կողմից:

3. Սույն որոշումն ուժի մեջ է մտնում հրապարակման պահից:

ՀԱՄԱՅՆՔԻ ՂԵԿԱՎԱՐ՝



2024թ. նոյեմբերի 20
ք. Ալավերդի



ՀԱՅԱՍՏԱՆԻ ՀԱՆՐԱՊԵՏՈՒԹՅԱՆ ԼՈՒՈՒ ՄԱՐԶԻ ԱԼԱՎԵՐԴԻ ՀԱՄԱՅՆՔԻ ՂԵԿԱՎԱՐ

Հայաստանի Հանրապետության Լոռու մարզի Ալավերդի համայնք
ՀՀ, Լոռու մարզ, ք.Ալավերդի, (0253) 2-41-00, alaverdimunicipality@gmail.com

Ո Ր Ո Շ ՈՒ Մ

20 նոյեմբերի 2024 թվականի N 1729-Ա

ՀԱՄԱՅՆՔԱՅԻՆ ՍԵՓԱԿԱՆՈՒԹՅՈՒՆ ՃԱՆԱԶԿԱԾ, ՕՐԻՆԱԿԱՆԱՑՎԱԾ ԿԱՌՈՒՅՑԸ ԵՎ ՍՊԱՍԱՐԿՄԱՆ ՀԱՄԱՐ ԶԲԱՂԵՑՐԱԾ՝ 06-002-0161-0040 ԾԱԾԿԱԳՐՈՎ ՀՈՂԱՄԱՍՆ ՈՒՂԱԿԻ ՎԱՃԱՌՔՈՎ ՕՏԱՐԵԼՈՒ ՄԱՍԻՆ

Ղեկավարվելով «Տեղական ինքնակառավարման մասին» Հայաստանի Հանրապետության օրենքի 42-րդ, 43-րդ հոդվածներով, Հայաստանի Հանրապետության 19.11.2019թ. 225-Ն օրենքով, Հայաստանի Հանրապետության կառավարության 18.05.2006թ. N 912-Ն որոշման 34-րդ, 35-րդ կետերով, Հայաստանի Հանրապետության կառավարության 04.06.2020թ. N 1023-Ն որոշումով, հիմք ընդունելով համայնքի ավագանու 12.11.2024թ N 129-Ա որոշման 2-րդ կետը, սեփականության իրավունքի N 30102024-06-0049 վկայականը, վճարման անդորրագրերը՝

որոշում եմ.

1. Համայնքային սեփականություն հանդիսացող, համայնք Ալավերդի, Ալավերդի քաղաք, Էնգելս թաղամաս, 18/3 հասցեում գտնվող, 26.96 քմ արտաքին մակերեսով ավտոտնակը՝ 32595 (երեսուներկու հազար հինգ հարյուր իննսունհինգ) ՀՀ դրամ արժեքով և սպասարկման ու պահպանման համար օգտագործվող 0.0027 հա մակերեսով բնակավայրերի նպատակային նշանակության, բնակելի կառուցապատման գործառնական նշանակության հողամասը /ծածկագիր՝ 06-002-0161-0040/՝ 32967 (երեսուներկու հազար ինը հարյուր վաթսունյոթ) ՀՀ դրամ կադաստրային արժեքով, ուղղակի վաճառքով, օտարել Արթուր Սամվելի Մադոյանին:

2. Նշված գույքի առք ու վաճառքի պայմանագրի վավերացման և գրանցման հետ կապված վճարները կատարվում է Արթուր Սամվելի Մադոյանի կողմից:

3. Սույն որոշումն ուժի մեջ է մտնում հրապարակման պահից:

ՀԱՄԱՅՆՔԻ ՂԵԿԱՎԱՐ՝

Դ. ԳՐԻՄԱՇՅԱՆ





**ՀԱՅԱՍՏԱՆԻ ՀԱՆՐԱՊԵՏՈՒԹՅԱՆ ԼՈՒՈՒ ՄԱՐԶԻ ԱԼԱՎԵՐԴԻ
ՀԱՄԱՅՆՔԻ ՂԵԿԱՎԱՐ**

Հայաստանի Հանրապետության Լոռու մարզի Ալավերդի համայնք
ՀՀ, Լոռու մարզ, ք.Ալավերդի, (0253) 2-41-00, alaverdimunicipality@gmail.com

Ո Ր Ո Շ ՈՒ Մ

20 նոյեմբերի 2024 թվականի N 1730-Ա

**ԱԼԱՎԵՐԴԻ ՀԱՄԱՅՆՔԻ ԿԱԴԱՍՏՐԱՅԻՆ ՔԱՐՏԵՂԻ 06-022-0023-0013
ԾԱԾԿԱԳՐՈՎ ՀՈՂԱՄԱՍԻ ՄԱԿԵՐԵՍԸ ԿԱԴԱՍՏՐԱՅԻՆ ՔԱՐՏԵՂՈՒՄ ՈՒՂՂԵԼՈՒ,
ՓԱՍՏԱՅԻ ՃԻՇՏ ԳԾԱՅԻՆ ՉԱՓԵՐՈՎ ԱՐՏԱՅՈՒԼԵԼՈՒ ՄԱՍԻՆ**

Ղեկավարվելով «Տեղական ինքնակառավարման մասին» Հայաստանի Հանրապետության օրենքի 43-րդ հոդվածով, Հայաստանի Հանրապետության հողային օրենսգրքի 59-րդ հոդվածով, Հայաստանի Հանրապետության կառավարության 29.04.2021թ. թիվ 698-Ն որոշմամբ, «Գույքի նկատմամբ իրավունքների պետական գրանցման մասին» ՀՀ օրենքով, հիմք ընդունելով գրանցված իրավունքի N 12062019-06-0007 վկայականը, «ՎԱՎԱ ՊՐՈ» ՍՊԸ-ի կողմից տրված հողամասի հատակագիծը՝

որոշում եմ.

1. Կադաստրային քարտեզում կատարել Ալավերդի համայնք, գյուղ Աքորի, 1-ին փողոց, 46 հասցեում գտնվող, N 12062019-06-0007 սեփականության իրավունքի վկայականով գրանցված, կադաստրային քարտեզի 06-022-0023-0013 ծածկագրով 3.658 հա մակերեսով հողամասի մակերեսի և սահմանային չափերի ուղղում՝ հողամասի մակերեսը համապատասխանեցնելով գրանցված իրավունքին և տեղադիրքը՝ իրական տեղադիրքին, համաձայն որակավորում ունեցող չափագրող կազմակերպության կողմից տրված հատակագծի:

2. Հողամասի սահմանները որոշվում են համայնքի ղեկավարի կողմից հաստատված հատակագծով:

3. Նշված իրավունքը ենթակա է պետական գրանցման՝ համաձայն որոշման հավելված հանդիսացող որակավորված անձի կողմից կազմված և համայնքի ղեկավարի կողմից հաստատված հատակագծի:

4. Սույն որոշումն ուժի մեջ է մտնում ստորագրման պահից:

ՀԱՄԱՅՆՔԻ ՂԵԿԱՎԱՐ՝

Դ. ՂՈՒԱՆՇԱՆ





**ՀԱՅԱՍՏԱՆԻ ՀԱՆՐԱՊԵՏՈՒԹՅԱՆ ԼՈՒՈՒ ՄԱՐԶԻ ԱԼԱՎԵՐԴԻ
ՀԱՄԱՅՆՔԻ ՂԵԿԱՎԱՐ**

Հայաստանի Հանրապետության Լոռու մարզի Ալավերդի համայնք
ՀՀ, Լոռու մարզ, ք.Ալավերդի, (0253) 2-41-00, alaverdimunicipality@gmail.com

Ո Ր Ո Շ ՈՒ Մ

20 նոյեմբերի 2024 թվականի N 1731-Ա

**ԱԼԱՎԵՐԴԻ ՀԱՄԱՅՆՔԻ ԿԱԴԱՍՏՐԱՅԻՆ ՔԱՐՏԵԶԻ 06-069-0070-0020
ԾԱԾԿԱԳՐՈՎ ՀՈՂԱՄԱՍԻ ՄԱԿԵՐԵՍԸ ՎԿԱՅԱԿԱՆՈՒՄ ՈՒՂԴԵԼՈՒ ԵՎ ՃԻՇՏ
ԳԾԱՅԻՆ ՉԱՓԵՐՈՎ ԳՐԱՆՑԵԼՈՒ ՄԱՍԻՆ**

Ղեկավարվելով «Տեղական ինքնակառավարման մասին» Հայաստանի Հանրապետության օրենքի 43-րդ հոդվածով, Հայաստանի Հանրապետության հողային օրենսգրքի 59-րդ հոդվածով, Հայաստանի Հանրապետության կառավարության 29.04.2021թ. թիվ 698-Ն որոշմամբ, «Գույքի նկատմամբ իրավունքների պետական գրանցման մասին» ՀՀ օրենքով, հիմք ընդունելով գրանցված իրավունքի N 29082024-06-0063 վկայականը, «ՎԱՎԱ ՊՐՈ» ՍՊԸ-ի կողմից տրված հողամասի հատակագիծը՝

որոշում եմ.

1. Ալավերդի համայնք, գյուղ Ճոճկան, 6-րդ փողոց, 41 հասցեում գտնվող, N 29082024-06-0063 սեփականության իրավունքի վկայականով գրանցված, կադաստրային քարտեզի 06-069-0070-0020 ծածկագրով հողամասի մակերեսը ուղղել և հաստատել փաստացի ճիշտ 2.2303 հա մակերեսը և գրանցել ճիշտ գծային չափերով՝ համաձայն որակավորված անձի կողմից տրված հատակագծի:

2. Հողամասի սահմանները որոշվում են համայնքի ղեկավարի կողմից հաստատված հատակագծով:

3. Նշված իրավունքը ենթակա է պետական գրանցման՝ համաձայն որոշման հավելված հանդիսացող որակավորված անձի կողմից կազմված և համայնքի ղեկավարի կողմից հաստատված հատակագծի:

4. Սույն որոշումն ուժի մեջ է մտնում ստորագրման պահից:

ՀԱՄԱՅՆՔԻ ՂԵԿԱՎԱՐ՝



Ղ. ՂՈՒՄՆԵՅԱՆ



ՀԱՅԱՍՏԱՆԻ ՀԱՆՐԱՊԵՏՈՒԹՅԱՆ ԼՈՌՈՒ ՄԱՐԶԻ ԱԼԱՎԵՐԴԻ ՀԱՄԱՅՆՔԻ ՂԵԿԱՎԱՐ

Հայաստանի Հանրապետության Լոռու մարզի Ալավերդի համայնք
ՀՀ, Լոռու մարզ, ք.Ալավերդի, (0253) 2-41-00, alaverdimunicipality@gmail.com

Ո Ր Ո Շ ՈՒ Մ

21 նոյեմբերի 2024 թվականի N 1732-Ա

ՀԱՅԱՍՏԱՆԻ ՀԱՆՐԱՊԵՏՈՒԹՅԱՆ ԼՈՌՈՒ ՄԱՐԶԻ ԱԼԱՎԵՐԴԻ ՀԱՄԱՅՆՔԻ, ԱՔՈՐԻ ԲՆԱԿԱՎԱՅՐԻ ՎԱՐՉԱԿԱՆ ՏԱՐԱԾՔՈՒՄ ԳՏՆՎՈՂ, ԿԱԴԱՍՏՐԱՅԻՆ ՔԱՐՏԵՋԻ 06-022-0052-0004 ԾԱԾԿԱԳՐԻՑ ԱՌԱՆՁՆԱՑՎՈՂ, 0.066 ՀԱ ՄԱԿԵՐԵՍՈՎ ԲՆԱԿԱՎԱՅՐԵՐԻ ՆՊԱՏԱԿԱՅԻՆ ՆՇԱՆԱԿՈՒԹՅԱՆ, ԲՆԱԿԵԼԻ ԿԱՌՈՒՑԱՊԱՏՄԱՆ ԳՈՐԾԱՌՆԱԿԱՆ ՆՇԱՆԱԿՈՒԹՅԱՆ ՀՈՂԱՄԱՍԻ ՆԿԱՏՄԱՄԲ ՎԱՋԳԵՆ ԱՇՈՏԻ ԹԱԹՈՅԱՆԻ ՀՈՂՀԱՏԿԱՑՄԱՆ ՀԻՄՔԵՐԸ ՎԵՐԱԿԱՆԳՆԵԼՈՒ, ՀՈՂԱՄԱՍԸ ԵՎ ՀՈՂԱՄԱՍՈՒՄ ԱՌԿԱ ԲԱՑ ՊԱՏԱՇԳԱՄԲՈՎ ԲՆԱԿԵԼԻ ՏՈՒՆՆ ՕՐԵՆՔԻ ՈՒԺՈՎ ՍԵՓԱԿԱՆ ՀԱՄԱՐԵԼՈՒ, ՓՈՍՏԱՅԻՆ ՀԱՍՑԵ ՏՐԱՄԱԴՐԵԼՈՒ ՄԱՍԻՆ

Ղեկավարվելով «Տեղական ինքնակառավարման մասին» Հայաստանի Հանրապետության օրենքի 42-րդ, 43-րդ հոդվածներով, «Իրավունք հաստատող փաստաթղթերը չպահպանված անհատական բնակելի տների կարգավիճակի մասին» Հայաստանի Հանրապետության օրենքով, Հայաստանի Հանրապետության կառավարության 13.11.2008թ. N 1328-Ն որոշումով, «Գույքի նկատմամբ իրավունքների պետական գրանցման մասին» Հայաստանի Հանրապետության օրենքով, Հայաստանի Հանրապետության «Հողային օրենսգրքի» 51-54-րդ, 59-րդ և 60-րդ հոդվածներով, Հայաստանի Հանրապետության «Քաղաքացիական օրենսգրքի» 135-րդ և 202-րդ հոդվածներով, Հայաստանի Հանրապետության կառավարության 29.12.2005թ. թիվ 2387-Ն որոշումով, ՀՀ կադաստրի կոմիտեի ղեկավարի 2021 թվականի մայիսի 10-ի «Անշարժ գույքի հասցեավորման հայտի ձևը սահմանելու մասին» N 104 Լ հրամանով, հաշվի առնելով, որ չեն պահպանվել սահմանված կարգով տրամադրված քաղաքաշինական գործունեություն իրականացնելու փաստաթղթերը և հողհատկացման հիմքերը, հիմք ընդունելով քաղաքացի Վազգեն Աշոտի Թաթոյանիի դիմումը, անձնագրի պատճենը, Աքորի բնակավայրի վարչական ղեկավարի կողմից տրամադրված 13.11.2024թ N 8243 փոստային հասցեի և կառուցման տարեթվի վերաբերյալ տեղեկանքը, «ՏՍ-ՌԻԵԼԹԻ» ՍՊ ընկերության կողմից կազմված հողամասի և շինության հատակագծերը՝

որոշում եմ.

1. Վերականգնել Վազգեն Աշոտի Թաթոյանին պատկանող, կադաստրային քարտեզի 06-022-0052-0004 ծածկագրից առանձնացվող, Ալավերդի համայնքի Աքրրի բնակավայրի վարչական տարածքում գտնվող, բնակավայրերի նպատակային նշանակության, բնակելի կառուցապատման գործառնական նշանակության, 0.066 հա մակերեսով փաստացի առկա սահմանազատված հողամասի հողատկացման հիմքերը, սեփականության իրավունքը:

2. Նշված հողամասում գտնվող, այլ անձանց իրավունքները և օրենքով պահպանվող շահերը չխախտող, առանց քաղաքաշինական նորմերի ու կանոնների էական խախտումների իրականացրած և հարկադիր սերվիտուտ պահանջելու իրավունք չառաջացնող՝ 1985 թվականին կառուցված բաց պատշգամբով բնակելի տունը, Հայաստանի Հանրապետության 50-Ն օրենքով, համարել Վազգեն Աշոտի Թաթոյանի (ծնված՝ 21.04.1953թ.) սեփականությունը, ով տիրապետում է գույքը՝ որպես սեփական գույք:

3. Ելնելով հասցեավորման օբյեկտի տեղակայման դիրքից և այլ հասցեավորման օբյեկտների նկատմամբ նրա տեղակայման առավելագույն համապատասխանությունից, Հայաստանի Հանրապետության Լոռու մարզի Ալավերդի համայնքի Աքրրի բնակավայրի կադաստրային քարտեզի 06-022-0052-0004 ծածկագրից առանձնացվող, բնակավայրերի նպատակային նշանակության բնակելի կառուցապատման գործառնական նշանակության, 0.066 հա մակերեսով հողամասին և հողամասում առկա բնակելի տանը տրամադրել Հայաստանի Հանրապետության Լոռու մարզի համայնք Ալավերդի, գյուղ Աքրրի, 5-րդ փողոց, 33 փոստային հասցեն:

4. Անշարժ գույքի զբաղեցրած հողամասը չի գտնվում Հայաստանի Հանրապետության հողային օրենսգրքի 60-րդ հոդվածով սահմանված հողամասերի ցանկում: 5. Հողամասի սահմանները որոշվում են համայնքի ղեկավարի կողմից հաստատված հատակագծով:

6. Սույն որոշումն ուժի մեջ է մտնում հրապարակման պահից:

ՀԱՄԱՅՆՔԻ ՂԵԿԱՎԱՐ՝



Դ. ՂՈՒՄԱՇՅԱՆ



ՀԱՅԱՍՏԱՆԻ ՀԱՆՐԱՊԵՏՈՒԹՅԱՆ ԼՈՒՈՒ ՄԱՐԶԻ ԱԼԱՎԵՐԴԻ ՀԱՄԱՅՆՔԻ ՂԵԿԱՎԱՐ

Հայաստանի Հանրապետության Լոռու մարզի Ալավերդի համայնք
ՀՀ, Լոռու մարզ, ք.Ալավերդի, (0253) 2-41-00, alaverdimunicipality@gmail.com

Ո Ր Ո Շ ՈՒ Մ

21 նոյեմբերի 2024 թվականի N 1733-Ա

ՀԱՄԱՅՆՔԱՅԻՆ ՍԵՓԱԿԱՆՈՒԹՅՈՒՆ ՃԱՆԱԶՎԱԾ, ՕՐԻՆԱԿԱՆԱՑՎԱԾ ԿԱՌՈՒՅՑԸ ԵՎ ՍՊԱՍԱՐԿՄԱՆ ՀԱՄԱՐ ԶԲԱՂԵՑՐԱԾ՝ 06-002-0160-0013 ԾԱԾԿԱԳՐՈՎ ՀՈՂԱՄԱՍՆ ՈՒՂԱԿԻ ՎԱՃԱՌՔՈՎ ՕՏԱՐԵԼՈՒ ՄԱՍԻՆ

Ղեկավարվելով «Տեղական ինքնակառավարման մասին» Հայաստանի Հանրապետության օրենքի 42-րդ, 43-րդ հոդվածներով, Հայաստանի Հանրապետության 19.11.2019թ. 225-Ն օրենքով, Հայաստանի Հանրապետության կառավարության 18.05.2006թ. N 912-Ն որոշման 34-րդ, 35-րդ կետերով, Հայաստանի Հանրապետության կառավարության 04.06.2020թ. N 1023-Ն որոշումով, հիմք ընդունելով համայնքի ավագանու 12.11.2024թ N 129-Ա որոշման 1-ին կետը, սեփականության իրավունքի N 24102024-06-0059 վկայականը, վճարման անդորրագրերը՝

որոշում եմ.

1. Համայնքային սեփականություն հանդիսացող, համայնք Ալավերդի, Ալավերդի քաղաք, Էնգելս թաղամաս, 16/5 հասցեում գտնվող, 36.6 քմ արտաքին մակերեսով ավտոտնակը՝ 44250 (քառասունչորս հազար երկու հարյուր հիսուն) ՀՀ դրամ արժեքով և սպասարկման ու պահպանման համար օգտագործվող 0.00366 հա մակերեսով բնակավայրերի նպատակային նշանակության, բնակելի կառուցապատման գործառնական նշանակության հողամասը /ծածկագիր՝ 06-002-0160-0013/՝ 44689 (քառասունչորս հազար վեց հարյուր ութսունինը) ՀՀ դրամ կադաստրային արժեքով, ուղղակի վաճառքով, օտարել Անատոլի Հակոբի Զամայանին:

2. Նշված գույքի առք ու վաճառքի պայմանագրի վավերացման և գրանցման հետ կապված վճարները կատարվում է Անատոլի Հակոբի Զամայանի կողմից:

3. Սույն որոշումն ուժի մեջ է մտնում հրապարակման պահից:

ՀԱՄԱՅՆՔԻ ՂԵԿԱՎԱՐ՝



Դ. ՂՈՒՍԱՇՅԱՆ



ՀԱՅԱՍՏԱՆԻ ՀԱՆՐԱՊԵՏՈՒԹՅԱՆ ԼՈՌԻ ՄԱՐԶԻ ԱԼԱՎԵՐԴԻ ՀԱՄԱՅՆՔԻ ՂԵԿԱՎԱՐ

Հայաստանի Հանրապետության Լոռու մարզի Ալավերդի համայնք
ՀՀ, Լոռու մարզ, ք.Ալավերդի, (0253) 2-41-00, alaverdimunicipality@gmail.com

Ո Ր Ո Շ ՈՒ Մ

21 նոյեմբերի 2024 թվականի N 1734-Ա

ՀԱՄԱՅՆՔԱՅԻՆ ՍԵՓԱԿԱՆՈՒԹՅՈՒՆ ՃԱՆԱԶՎԱԾ, ՕՐԻՆԱԿԱՆԱՑՎԱԾ ԿԱՌՈՒՅՑԸ ԵՎ ՍՊԱՍԱՐԿՄԱՆ ՀԱՄԱՐ ԶԲԱՂԵՑՐԱԾ՝ 06-080-0107-0073 ՇԱԾԿԱԳՐՈՎ ՀՈՂԱՄԱՍՆ ՈՒՂԱԿԻ ՎԱՃԱՌՔՈՎ ՕՏԱՐԵԼՈՒ ՄԱՍԻՆ

Ղեկավարվելով «Տեղական ինքնակառավարման մասին» Հայաստանի Հանրապետության օրենքի 42-րդ, 43-րդ հոդվածներով, Հայաստանի Հանրապետության 19.11.2019թ. 225-Ն օրենքով, Հայաստանի Հանրապետության կառավարության 18.05.2006թ. N 912-Ն որոշման 34-րդ, 35-րդ կետերով, Հայաստանի Հանրապետության կառավարության 04.06.2020թ. N 1023-Ն որոշումով, հիմք ընդունելով համայնքի ավագանու 12.11.2024թ N 129-Ա որոշման 3-րդ կետը, սեփականության իրավունքի N 31102024-06-0041 վկայականը, վճարման անդորրագրերը՝

որոշում եմ.

1. Համայնքային սեփականություն հանդիսացող, համայնք Ալավերդի, գյուղ Նեղոց, Թբիլիսյան խճուղի, 61/1 հասցեում գտնվող, 273.5 քմ արտաքին մակերեսով տնտեսական սենյակը՝ 345157 (երեք հարյուր քառասունհինգ հազար հարյուր հիսունյոթ) ՀՀ դրամ արժեքով և սպասարկման ու պահպանման համար օգտագործվող 0.02735 հա մակերեսով բնակավայրերի նպատակային նշանակության, բնակելի կառուցապատման գործառնական նշանակության հողամասը /ծածկագիր՝ 06-080-0107-0073/՝ 59569 (հիսունհինգ հազար հինգ հարյուր վաթսունհինգ) ՀՀ դրամ կադաստրային արժեքով, ուղղակի վաճառքով, օտարել Դավիթ Համլետի Ներկարարյանին:

2. Նշված գույքի առք ու վաճառքի պայմանագրի վավերացման և գրանցման հետ կապված վճարները կատարվում է Դավիթ Համլետի Ներկարարյանի կողմից:

3. Սույն որոշումն ուժի մեջ է մտնում հրապարակման պահից:

ՀԱՄԱՅՆՔԻ ՂԵԿԱՎԱՐ՝



Դ. ՂՈՒՄԱՆՅԱՆ



ՀԱՅԱՍՏԱՆԻ ՀԱՆՐԱՊԵՏՈՒԹՅԱՆ ԼՈՌԻ ՄԱՐԶԻ ԱԼԱՎԵՐԴԻ ՀԱՄԱՅՆՔԻ ԴԵԿԱՎԱՐ

Հայաստանի Հանրապետության Լոռու մարզի Ալավերդի համայնք
ՀՀ, Լոռու մարզ, ք.Ալավերդի, (0253) 2-41-00, alaverdimunicipality@gmail.com

Ո Ր Ո Շ ՈՒ Մ

21 նոյեմբերի 2024 թվականի N 1735-Ա

ՀԱՅԱՍՏԱՆԻ ՀԱՆՐԱՊԵՏՈՒԹՅԱՆ ԼՈՌԻ ՄԱՐԶԻ ԱԼԱՎԵՐԴԻ ՀԱՄԱՅՆՔԻ ՇՆՈՂ ԳՅՈՒՂԻ 16 / 30 ՀԱՍՑԵՈՒՄ ԱՁ ԳՈՒՏԱՐ ԵՐԻՑՅԱՆԻՆ ՀԱՆՐԱՅԻՆ ՍՆՆԴԻ ԿԱԶՄԱԿԵՐՊՄԱՆ ԵՎ ԻՐԱՑՄԱՆ ՀԱՄԱՐ ԹՈՒՅԼՏՎՈՒԹՅՈՒՆ ՏՐԱՄԱԴՐԵԼՈՒ ՄԱՍԻՆ

Համաձայն «Տեղական ինքնակառավարման մասին» Հայաստանի Հանրապետության օրենքի 45-րդ հոդվածի առաջին մասի 2-րդ կետի, «Տեղական տուրքերի և վճարների մասին» Հայաստանի Հանրապետության օրենքի 9-րդ և 15-րդ հոդվածների, 12-րդ հոդվածի 1-ին կետի 12-րդ ենթակետի, Ալավերդի համայնքի ավագանու 2023 թվականի դեկտեմբերի 26-ի «ՀԱՅԱՍՏԱՆԻ ՀԱՆՐԱՊԵՏՈՒԹՅԱՆ ԼՈՌԻ ՄԱՐԶԻ ԱԼԱՎԵՐԴԻ ՀԱՄԱՅՆՔԻ ԿԱՐԶԱԿԱՆ ՏԱՐԱԾՔՈՒՄ 2024 ԹՎԱԿԱՆԻ ՀԱՄԱՐ ՏԵՂԱԿԱՆ ՏՈՒՐՔԵՐԻ ԵՎ ՎՃԱՐՆԵՐԻ ԴՐՈՒՅՔԱԶԱՓԵՐԸ ՍԱՀՄԱՆԵԼՈՒ ՄԱՍԻՆ» N 132-Ն որոշման և հիմք ընդունելով Շնող գյուղի ԱՁ Գոհար Երիցյանի 08.01.24թ. հայտը՝

որոշում եմ.

1. Հայաստանի Հանրապետության Լոռու մարզի Ալավերդի համայնքի Շնող գյուղի 16/30 հասցեում գտնվող ԱՁ Գոհար Երիցյանին տրամադրել հանրային սննդի կազմակերպման և իրացման համար թիվ 94 թույլտվությունը:
2. ՀՀ Լոռու մարզի Ալավերդի համայնքի ավագանու որոշմամբ սահմանված կարգով ԱՁ Գոհար Երիցյանից գանձել 2024 թվականի 4 - րդ եռամսյակի համար տեղական տուրք 5000 (հինգ հազար) ՀՀ դրամ, կիրառվել է «Տեղական տուրքերի և վճարների» մասին ՀՀ օրենքի 12-րդ հոդվածի 2-րդ մասով հաստատված 0.5 գործակիցը:
3. Սույն որոշումն ուժի մեջ է մտնում հրապարակման պահից:

ՀԱՄԱՅՆՔԻ ԴԵԿԱՎԱՐ՝



Դ. ԴՈՒՏԱՆՅԱՆ



ՀԱՅԱՍՏԱՆԻ ՀԱՆՐԱՊԵՏՈՒԹՅԱՆ ԼՈՒՈՒ ՄԱՐԶԻ ԱԼԱՎԵՐԴԻ ՀԱՄԱՅՆՔԻ ԴԵԿԱՎԱՐ

Հայաստանի Հանրապետության Լոռու մարզի Ալավերդի համայնք
ՀՀ, Լոռու մարզ, ք.Ալավերդի, (0253) 2-41-00, alaverdimunicipality@gmail.com

Ո Ր Ո Շ ՈՒ Մ

21 նոյեմբերի 2024 թվականի N 1736-Ա

ՀԱՅԱՍՏԱՆԻ ՀԱՆՐԱՊԵՏՈՒԹՅԱՆ ԼՈՒՈՒ ՄԱՐԶԻ ԱԼԱՎԵՐԴԻ ՀԱՄԱՅՆՔԻ ԱԼԱՎԵՐԴԻ ՔԱՂԱՔԻ ԶՐԱՎԱԶԱՆ 30-23/1 ՀԱՍՑԵՈՒՄ ԱՁ ԱՐՏԱԿ ԿԻՐԱԿՈՍՅԱՆԻՆ ՀԱՆՐԱՅԻՆ ՄՆՆԴԻ ԿԱԶՄԱԿԵՐՊՄԱՆ ԵՎ ԻՐԱՑՄԱՆ ՀԱՄԱՐ ԹՈՒՅԼՏՎՈՒԹՅՈՒՆ ՏՐԱՄԱԴՐԵԼՈՒ ՄԱՍԻՆ

Համաձայն «Տեղական ինքնակառավարման մասին» Հայաստանի Հանրապետության օրենքի 45-րդ հոդվածի առաջին մասի 2-րդ կետի, «Տեղական տուրքերի և վճարների մասին» Հայաստանի Հանրապետության օրենքի 9-րդ և 15-րդ հոդվածների, 12-րդ հոդվածի 1-ին կետի 12-րդ ենթակետի, Ալավերդի համայնքի ավագանու 2023 թվականի դեկտեմբերի 26-ի «ՀԱՅԱՍՏԱՆԻ ՀԱՆՐԱՊԵՏՈՒԹՅԱՆ ԼՈՒՈՒ ՄԱՐԶԻ ԱԼԱՎԵՐԴԻ ՀԱՄԱՅՆՔԻ ՎԱՐՉԱԿԱՆ ՏԱՐԱԾՔՈՒՄ 2024 ԹՎԱԿԱՆԻ ՀԱՄԱՐ ՏԵՂԱԿԱՆ ՏՈՒՐՔԵՐԻ ԵՎ ՎՃԱՐՆԵՐԻ ԴՐՈՒՅՔԱԶՎՓԵՐԸ ՍԱՀՄԱՆԵԼՈՒ ՄԱՍԻՆ» N 132-Ն որոշման և հիմք ընդունելով Ալավերդի քաղաքի ԱՁ Արտակ Կիրակոսյանի 19.12.2023թ. հայտը՝

որոշում եմ.

1. Հայաստանի Հանրապետության Լոռու մարզի Ալավերդի համայնքի Ալավերդի քաղաքի Ջրավազան 30-23/1 հասցեում գտնվող ԱՁ Արտակ Կիրակոսյանին տրամադրել հանրային սննդի կազմակերպման և իրացման համար թիվ 93 թույլտվությունը:

2. ՀՀ Լոռու մարզի Ալավերդի համայնքի ավագանու որոշմամբ սահմանված կարգով ԱՁ Արտակ Կիրակոսյանից գանձել 2024 թվականի 4 - րդ եռամսյակի համար տեղական տուրք 5000 (հինգ հազար) ՀՀ դրամ, կիրառվել է «Տեղական տուրքերի և վճարների» մասին ՀՀ օրենքի 12-րդ հոդվածի 2-րդ մասով հաստատված 0.5 գործակիցը:

3.Սույն որոշումն ուժի մեջ է մտնում հրապարակման պահից:

ՀԱՄԱՅՆՔԻ ԴԵԿԱՎԱՐ՝



Դ. ԴՈՒՄՅԱՆ



ՀԱՅԱՍՏԱՆԻ ՀԱՆՐԱՊԵՏՈՒԹՅԱՆ ԼՈՒՈՒ ՄԱՐԶԻ ԱԼԱՎԵՐԴԻ ՀԱՄԱՅՆՔԻ ՂԵԿԱՎԱՐ

Հայաստանի Հանրապետության Լոռու մարզի Ալավերդի համայնք
ՀՀ, Լոռու մարզ, ք.Ալավերդի, (0253) 2-41-00, alaverdimunicipality@gmail.com

Ո Ր Ո Շ ՈՒ Մ

21 նոյեմբերի 2024 թվականի N 1737-Ա

ՀԱՅԱՍՏԱՆԻ ՀԱՆՐԱՊԵՏՈՒԹՅԱՆ ԼՈՒՈՒ ՄԱՐԶԻ ԱԼԱՎԵՐԴԻ ՀԱՄԱՅՆՔԻ ԱԼԱՎԵՐԴԻ ՔԱՂԱՔԻ ՍԱՆԱՀԻՆ ՍԱՐԱՀԱՐԹ 2/32/11 ՀԱՍՑԵՈՒՄ ԱԶ ՎԱՐՈՒԺԱՆ ՄԿՐՏՉՅԱՆԻՆ ՀԱՆՐԱՅԻՆ ՄՆԵԴԻ ԿԱԶՄԱԿԵՐՊՄԱՆ ԵՎ ԻՐԱՑՄԱՆ ՀԱՄԱՐ ԹՈՒՅԼՏՎՈՒԹՅՈՒՆ ՏՐԱՄԱԴՐԵԼՈՒ ՄԱՍԻՆ

Համաձայն «Տեղական ինքնակառավարման մասին» Հայաստանի Հանրապետության օրենքի 45-րդ հոդվածի առաջին մասի 2-րդ կետի, «Տեղական տուրքերի և վճարների մասին» Հայաստանի Հանրապետության օրենքի 9-րդ և 15-րդ հոդվածների, 12-րդ հոդվածի 1-ին կետի 12-րդ ենթակետի, Ալավերդի համայնքի ավագանու 2023 թվականի դեկտեմբերի 26-ի «ՀԱՅԱՍՏԱՆԻ ՀԱՆՐԱՊԵՏՈՒԹՅԱՆ ԼՈՒՈՒ ՄԱՐԶԻ ԱԼԱՎԵՐԴԻ ՀԱՄԱՅՆՔԻ ՎԱՐՉԱԿԱՆ ՏԱՐԱԾՔՈՒՄ 2024 ԹՎԱԿԱՆԻ ՀԱՄԱՐ ՏԵՂԱԿԱՆ ՏՈՒՐՔԵՐԻ ԵՎ ՎՃԱՐՆԵՐԻ ԴՐՈՒՅՔԱԶԱՓԵՐԸ ՍԱՀՄԱՆԵԼՈՒ ՄԱՍԻՆ» N 132-Ն որոշման և հիմք ընդունելով Ալավերդի քաղաքի ԱԶ Վարուժան Մկրտչյանի 15.01.2024թ. հայտը՝

որոշում եմ.

1. Հայաստանի Հանրապետության Լոռու մարզի Ալավերդի համայնքի Ալավերդի քաղաքի Սանահին Սարահարթ 2/32/11 հասցեում գտնվող ԱԶ Վարուժան Մկրտչյանին տրամադրել հանրային սննդի կազմակերպման և իրացման համար թիվ 92 թույլտվությունը:

2. ՀՀ Լոռու մարզի Ալավերդի համայնքի ավագանու որոշմամբ սահմանված կարգով ԱԶ Վարուժան Մկրտչյանից գանձել 2024 թվականի 4 - րդ եռամսյակի համար տեղական տուրք 7500 (յոթ հազար հինգ հարյուր) ՀՀ դրամ, կիրառվել է «Տեղական տուրքերի և վճարների» մասին ՀՀ օրենքի 12-րդ հոդվածի 2-րդ մասով հաստատված 0.75 գործակիցը:

3.Սույն որոշումն ուժի մեջ է մտնում հրապարակման պահից:

ՀԱՄԱՅՆՔԻ ՂԵԿԱՎԱՐ՝



Դ. ՂՈՒՄԱՆՅԱՆ



ՀԱՅԱՍՏԱՆԻ ՀԱՆՐԱՊԵՏՈՒԹՅԱՆ ԼՈՒՈՒ ՄԱՐԶԻ ԱԼԱՎԵՐԴԻ ՀԱՄԱՅՆՔԻ ՂԵԿԱՎԱՐ

Հայաստանի Հանրապետության Լոռու մարզի Ալավերդի համայնք
ՀՀ, Լոռու մարզ, ք.Ալավերդի, (0253) 2-41-00, alaverdimunicipality@gmail.com

Ո Ր Ո Շ ՈՒ Մ

21 նոյեմբերի 2024 թվականի N 1738-Ա

ՀԱՅԱՍՏԱՆԻ ՀԱՆՐԱՊԵՏՈՒԹՅԱՆ ԼՈՒՈՒ ՄԱՐԶԻ ԱԼԱՎԵՐԴԻ ՀԱՄԱՅՆՔԻ ԱԼԱՎԵՐԴԻ ՔԱՂԱՔԻ ՍԱՆԱՀԻՆ ՍԱՐԱՀԱՐԹ 1/23 ՀԱՍՑԵՈՒՄ ԱԶ ԱՐՄԻՆԵ ԵԳԱՆՅԱՆԻՆ ՈԳԵԼԻՑ ԵՎ ԱԼԿՈՇՈՒԱՅԻՆ ԽՄԻՉՔՆԵՐԻ ՎԱՃԱՌՔԻ ՀԱՄԱՐ ԹՈՒՅԼՏՎՈՒԹՅՈՒՆ ՏՐԱՄԱԴՐԵԼՈՒ ՄԱՍԻՆ

Համաձայն «Տեղական ինքնակառավարման մասին» Հայաստանի Հանրապետության օրենքի 45-րդ հոդվածի առաջին մասի 2-րդ կետի, «Տեղական տուրքերի և վճարների մասին» Հայաստանի Հանրապետության օրենքի 9-րդ և 15-րդ հոդվածների, 12-րդ հոդվածի 1-ին կետի 9-րդ ենթակետի, Ալավերդի համայնքի ավագանու 2023 թվականի դեկտեմբերի 26-ի «ՀԱՅԱՍՏԱՆԻ ՀԱՆՐԱՊԵՏՈՒԹՅԱՆ ԼՈՒՈՒ ՄԱՐԶԻ ԱԼԱՎԵՐԴԻ ՀԱՄԱՅՆՔԻ ՎԱՐՉԱԿԱՆ ՏԱՐԱԾՔՈՒՄ 2024 ԹՎԱԿԱՆԻ ՀԱՄԱՐ ՏԵՂԱԿԱՆ ՏՈՒՐՔԵՐԻ ԵՎ ՎՃԱՐՆԵՐԻ ԴՐՈՒՅՔԱԶՎՓԵՐԸ ՍԱՀՄԱՆԵԼՈՒ ՄԱՍԻՆ» N 132-Ն որոշման և հիմք ընդունելով Ալավերդի քաղաքի ԱԶ Արմինե Եգանյանի 31.01.2024թ. հայտը՝

որոշում եմ.

1. Հայաստանի Հանրապետության Լոռու մարզի Ալավերդի համայնքի Ալավերդի քաղաքի Սանահին Սարահարթ 1/23 հասցեում գտնվող ԱԶ Արմինե Եգանյանին տրամադրել ոգելից և արկոհոլային խմիչքի վաճառքի համար թիվ 522 թույլտվությունը:

2. ՀՀ Լոռու մարզի Ալավերդի համայնքի ավագանու որոշմամբ սահմանված կարգով ԱԶ Արմինե Եգանյանից գանձել 2024 թվականի 4 - րդ եռամսյակի համար տեղական տուրք 7500 (յոթ հազար հինգ հարյուր) ՀՀ դրամ, կիրառվել է «Տեղական տուրքերի և վճարների» մասին ՀՀ օրենքի 12-րդ հոդվածի 2-րդ մասով հաստատված 0.75 գործակիցը:

3.Սույն որոշումն ուժի մեջ է մտնում հրապարակման պահից:

ՀԱՄԱՅՆՔԻ ՂԵԿԱՎԱՐ՝

Դ. ՂՈՒՄԱԳՅԱՆ





ՀԱՅԱՍՏԱՆԻ ՀԱՆՐԱՊԵՏՈՒԹՅԱՆ ԼՈՌԻ ՄԱՐԶԻ ԱԼԱՎԵՐԴԻ ՀԱՄԱՅՆՔԻ ՂԵԿԱՎԱՐ

Հայաստանի Հանրապետության Լոռու մարզի Ալավերդի համայնք
ՀՀ, Լոռու մարզ, ք.Ալավերդի, (0253) 2-41-00, alaverdimunicipality@gmail.com

Ո Ր Ո Շ ՈՒ Մ

21 նոյեմբերի 2024 թվականի N 1739-Ա

ՀԱՅԱՍՏԱՆԻ ՀԱՆՐԱՊԵՏՈՒԹՅԱՆ ԼՈՌԻ ՄԱՐԶԻ ԱԼԱՎԵՐԴԻ ՀԱՄԱՅՆՔԻ ԱԼԱՎԵՐԴԻ ՔԱՂԱՔԻ ԶՐԱՎԱԶԱՆ 30-23/1 ՀԱՍՑԵՈՒՄ ԱՁ ԱՐՏԱԿ ԿԻՐԱԿՈՍՅԱՆԻՆ ՈԳԵԼԻՑ ԵՎ ԱԼԿՈՇՈԼԱՅԻՆ ԽՄԻՉՔՆԵՐԻ ԵՎ ԾԽԱԽՈՏԱՅԻՆ ԱՐՏԱԴՐԱՏԵՍԱԿՆԵՐԻ ՎԱՃԱՌՔԻ ՀԱՄԱՐ ԹՈՒՅԼՏՎՈՒԹՅՈՒՆ ՏՐԱՄԱԴՐԵԼՈՒ ՄԱՍԻՆ

Համաձայն «Տեղական ինքնակառավարման մասին» Հայաստանի Հանրապետության օրենքի 45-րդ հոդվածի առաջին մասի 2-րդ կետի, «Տեղական տուրքերի և վճարների մասին» Հայաստանի Հանրապետության օրենքի 9-րդ և 15-րդ հոդվածների, 12-րդ հոդվածի 1-ին կետի 9-րդ ենթակետի, Ալավերդի համայնքի ավագանու 2023 թվականի դեկտեմբերի 26-ի «ՀԱՅԱՍՏԱՆԻ ՀԱՆՐԱՊԵՏՈՒԹՅԱՆ ԼՈՌԻ ՄԱՐԶԻ ԱԼԱՎԵՐԴԻ ՀԱՄԱՅՆՔԻ ՎԱՐՉԱԿԱՆ ՏԱՐԱԾՔՈՒՄ 2024 ԹՎԱԿԱՆԻ ՀԱՄԱՐ ՏԵՂԱԿԱՆ ՏՈՒՐՔԵՐԻ ԵՎ ՎՃԱՐՆԵՐԻ ԴՐՈՒՅՔԱԶԱՓԵՐԸ ՍԱՀՄԱՆԵԼՈՒ ՄԱՍԻՆ» N 132-Ն որոշման և հիմք ընդունելով Ալավերդի քաղաքի ԱՁ Արտակ Կիրակոսյանի 19.12.2023թ. հայտը՝

որոշում եմ.

1. Հայաստանի Հանրապետության Լոռու մարզի Ալավերդի համայնքի Ալավերդի քաղաքի Զրավազան 30-23/1 հասցեում գտնվող ԱՁ Արտակ Կիրակոսյանին տրամադրել ոգելից և արկոհոլային խմիչքի և ծխախոտի արտադրանքի վաճառքի համար թիվ 521 թույլտվությունը:

2. ՀՀ Լոռու մարզի Ալավերդի համայնքի ավագանու որոշմամբ սահմանված կարգով ԱՁ Արտակ Կիրակոսյանից գանձել 2024 թվականի 4 - րդ եռամսյակի համար տեղական տուրք 12000 (տասներկու հազար) ՀՀ դրամ, կիրառվել է «Տեղական տուրքերի և վճարների» մասին ՀՀ օրենքի 12-րդ հոդվածի 2-րդ մասով հաստատված 0.5 գործակիցը::

3. Սույն որոշումն ուժի մեջ է մտնում հրապարակման պահից:



ՀԱՄԱՅՆՔԻ ՂԵԿԱՎԱՐ՝

Դ. ՂՈՒՄԱՇՅԱՆ



ՀԱՅԱՍՏԱՆԻ ՀԱՆՐԱՊԵՏՈՒԹՅԱՆ ԼՈՒՈՒ ՄԱՐԶԻ ԱԼԱՎԵՐԴԻ ՀԱՄԱՅՆՔԻ ԴԵԿԱՎԱՐ

Հայաստանի Հանրապետության Լոռու մարզի Ալավերդի համայնք
ՀՀ, Լոռու մարզ, ք.Ալավերդի, (0253) 2-41-00, alaverdimunicipality@gmail.com

Ո Ր Ո Շ ՈՒ Մ

21 նոյեմբերի 2024 թվականի N 1740-Ա

ՀԱՅԱՍՏԱՆԻ ՀԱՆՐԱՊԵՏՈՒԹՅԱՆ ԼՈՒՈՒ ՄԱՐԶԻ ԱԼԱՎԵՐԴԻ ՀԱՄԱՅՆՔԻ ԱԼԱՎԵՐԴԻ ՔԱՂԱՔԻ ՍԱՆԱՀԻՆ ՍԱՐԱՀԱՐԹ 1/9 ՀԱՍՑԵՈՒՄ ԱՁ ԱՐՄԵՆ ԷՎՈՅԱՆԻՆ ՈԳԵԼԻՑ ԵՎ ԱԼԿՈՆՈԼԱՅԻՆ ԽՄԻՉՔՆԵՐԻ ԵՎ ԾԽԱԽՈՏԱՅԻՆ ԱՐՏԱԴՐԱՏԵՍԱԿՆԵՐԻ ՎԱՃԱՌՔԻ ՀԱՄԱՐ ԹՈՒՅԼՏՎՈՒԹՅՈՒՆ ՏՐԱՄԱԴՐԵԼՈՒ ՄԱՍԻՆ

Համաձայն «Տեղական ինքնակառավարման մասին» Հայաստանի Հանրապետության օրենքի 45-րդ հոդվածի առաջին մասի 2-րդ կետի, «Տեղական տուրքերի և վճարների մասին» Հայաստանի Հանրապետության օրենքի 9-րդ և 15-րդ հոդվածների, 12-րդ հոդվածի 1-ին կետի 9-րդ ենթակետի, Ալավերդի համայնքի ավագանու 2023 թվականի դեկտեմբերի 26-ի «ՀԱՅԱՍՏԱՆԻ ՀԱՆՐԱՊԵՏՈՒԹՅԱՆ ԼՈՒՈՒ ՄԱՐԶԻ ԱԼԱՎԵՐԴԻ ՀԱՄԱՅՆՔԻ ՎԱՐՉԱԿԱՆ ՏԱՐԱԾՔՈՒՄ 2024 ԹՎԱԿԱՆԻ ՀԱՄԱՐ ՏԵՂԱԿԱՆ ՏՈՒՐՔԵՐԻ ԵՎ ՎՃԱՐՆԵՐԻ ԴՐՈՒՅՔԱԶԱՓԵՐԸ ՍԱՀՄԱՆԵԼՈՒ ՄԱՍԻՆ» N 132-Ն որոշման և հիմք ընդունելով Ալավերդի քաղաքի ԱՁ Արմեն Էվոյանի 22.02.2024թ. հայտը՝

որոշում եմ.

1. Հայաստանի Հանրապետության Լոռու մարզի Ալավերդի համայնքի Ալավերդի քաղաքի Սանահին Սարահարթ 1/9 հասցեում գտնվող ԱՁ Արմեն Էվոյանին տրամադրել ոգելից և արկոհոլային խմիչքի և ծխախոտի արտադրանքի վաճառքի համար թիվ 520 թույլտվությունը:

2. ՀՀ Լոռու մարզի Ալավերդի համայնքի ավագանու որոշմամբ սահմանված կարգով ԱՁ Արմեն Էվոյանից գանձել 2024 թվականի 4-րդ եռամսյակի համար տեղական տուրք 15000 (տասնհինգ հազար) ՀՀ դրամ, կիրառել է «Տեղական տուրքերի և վճարների» մասին ՀՀ օրենքի 12-րդ հոդվածի 2-րդ մասով հաստատված 0.75 գործակիցը:

3. Սույն որոշումն ուժի մեջ է մտնում հրապարակման պահից:

ՀԱՄԱՅՆՔԻ ԴԵԿԱՎԱՐ՝



Դ. ՂՈՒՄԱՇՅԱՆ



ՀԱՅԱՍՏԱՆԻ ՀԱՆՐԱՊԵՏՈՒԹՅԱՆ ԼՈՒՈՒ ՄԱՐԶԻ ԱԼԱՎԵՐԴԻ ՀԱՄԱՅՆՔԻ ԴԵԿԱՎԱՐ

Հայաստանի Հանրապետության Լոռու մարզի Ալավերդի համայնք
ՀՀ, Լոռու մարզ, ք.Ալավերդի, (0253) 2-41-00, alaverdimunicipality@gmail.com

Ո Ր Ո Շ ՈՒ Մ

21 նոյեմբերի 2024 թվականի N 1741-Ա

ՀԱՅԱՍՏԱՆԻ ՀԱՆՐԱՊԵՏՈՒԹՅԱՆ ԼՈՒՈՒ ՄԱՐԶԻ ԱԼԱՎԵՐԴԻ ՀԱՄԱՅՆՔԻ ՕՁՈՒՆ ԲՆԱԿԱՎԱՅՐԻ ՎԱՐՉԱԿԱՆ ՏԱՐԱԾՔՈՒՄ ԳՏՆՎՈՂ, ԱՆՆԱ ԱՐԵՍՏՈՒ ԲԱՐԽՈՒԴԱՐՅԱՆԻՆ, ԼՅՈՎԱ ԼՈՐԻՍԻ ԴՎԱԹՅԱՆԻՆ, ԿԱՐԵՆ ԼՈՐԻՍԻ ԴՎԱԹՅԱՆԻՆ, ԱՐԹՈՒՐ ԼՈՐԻՍԻ ԴՎԱԹՅԱՆԻՆ ԵՎ ԱՐՄԵՆ ՀՄԱՅՈՒԿԻ ՀԱՐՈՒԹՅՈՒՆՅԱՆԻՆ ԺԱՌԱՆԳՈՒԹՅԱՆ ԻՐԱՎՈՒՆՔՈՎ ՊԱՏԿԱՆՈՂ, ԿԱԴԱՍՏՐԱՅԻՆ ՔԱՐՏԵՂԻ 06-112-0118-0009 ԾԱԾԿԱԳՐՈՎ, ԲՆԱԿԱՎԱՅՐԵՐԻ ՆՊԱՏԱԿԱՅԻՆ ՆՇԱՆԱԿՈՒԹՅԱՆ, ԲՆԱԿԵԼԻ ԿԱՌՈՒՑԱՊԱՏՄԱՆ ԳՈՐԾԱՌՆԱԿԱՆ ՆՇԱՆԱԿՈՒԹՅԱՆ 0.1600 ՀԱ ՄԱԿԵՐԵՍՈՎ ՀՈՂԱՄԱՍԻ ՆԿԱՏՄԱՍԲ ՀՈՂՀԱՏԿԱՑՄԱՆ ՀԻՄՔԵՐԸ ՎԵՐԱԿԱՆԳՆԵԼՈՒ, ԸՆԴՀԱՆՈՒՐ ՀԱՄԱՏԵՂ ՍԵՓԱԿԱՆՈՒԹՅԱՆ ԻՐԱՎՈՒՆՔԸ ՃԱՆԱԶԵԼՈՒ ԵՎ ՓՈՍՏԱՅԻՆ ՀԱՍՑԵ ՏՐԱՄԱԴՐԵԼՈՒ ՄԱՍԻՆ

Ղեկավարվելով «Տեղական ինքնակառավարման մասին» Հայաստանի Հանրապետության օրենքի 43-րդ հոդվածով, Հայաստանի Հանրապետության կառավարության 2005 թ. դեկտեմբերի 29-ի «Հայաստանի Հանրապետության քաղաքային և գյուղական բնակավայրերում ներքնակավայրային աշխարհագրական օբյեկտների անվանակոչման, անվանափոխման անշարժ գույքի՝ ըստ դրա գտնվելու և (կամ) տեղակայման վայրի համարակալման, հասցեավորման ու հասցեներ պետական գրանցման կարգը հաստատելու և հասցեների գրանցման լիազոր մարմին սահմանելու մասին» N 2387-Ն որոշումով և Հայաստանի Հանրապետության կադաստրի կոմիտեի ղեկավարի 2021 թվականի մայիսի 10-ի «Անշարժ գույքի հասցեավորման հայտի ձևը սահմանելու մասին» N 104-Լ հրամանով, հիմք ընդունելով Աննա Արեստու Բարխուդարյանի դիմումը, անձնագրերի պատճենները, 25.10.2024թ. Օձուն համայնքի վարչական ղեկավարի կողմից տրամադրված քաղվածքը, 04.11.2024թ. թիվ 5227 ըստ օրենքի ժառանգության իրավունքի վկայագիրը, «Սարգիս Թամազյան Ռոբերտի» ԱՁ-ի կողմից կազմված հողամասի հատակագիծը՝

որոշում եմ.

1. Վերականգնել Աննա Արեստու Բարխուդարյանին (ծնված՝ 23.08.1954թ),
Լյովա Լորիսի Դավթյանին, (ծնված՝ 31.08.1974թ.), Կարեն Լորիսի Դավթյանին (ծնված՝
24.10.1975թ.), Արթուր Լորիսի Դավթյանին (ծնված՝ 04.01.1982թ.) և Արմեն Հմայակի
Հարությունյանին ժառանգության իրավունքով պատկանող, Ալավերդի համայնքի
Օձուն բնակավայրի վարչական տարածքում գտնվող, 06-112-0118-0009 կադաստրային
ծածկագրով, բնակավայրերի նպատակային նշանակության, բնակելի
կառուցապատման գործառնական նշանակության, 0.1600 հա մակերեսով հողամասի
հողատկացման հիմքերը, ընդհանուր համատեղ սեփականության իրավունքը:

2. Հայաստանի Հանրապետության Լոռու մարզի Ալավերդի համայնքի Օձուն
բնակավայրի կադաստրային քարտեզի 06-112-0118-0009 ծածկագրով բնակավայրերի
նպատակային նշանակության բնակելի կառուցապատման գործառնական
նշանակության 0.1600 հա մակերեսով հողամասին տրամադրել Հայաստանի
Հանրապետության, Լոռու մարզ, Ալավերդի համայնք, գյուղ Օձուն, 17-րդ փողոց, 24
փոստային հասցեն:

3. Անշարժ գույքը չի գտնվում Հայաստանի Հանրապետության «Հողային
օրենսգրքի» 60-րդ հոդվածով սահմանված հողամասերի ցանկում, այդ թվում՝
ինժեներատրանսպորտային օբյեկտների (ավտոճանապարհներ, երկաթգծեր,
էլեկտրահաղորդակցության, ջրամատակարարման, ջրահեռացման, կապի ցանցեր,
գազատարներ, ջրանցքներ) օտարման գոտիներում և սպասարկման համար
նախատեսված տարածքներում, հնագիտական, պատմամշակութային հուշարձանների
պահպանության գոտիներում, բնապահպանական արժեք ներկայացնող
հողամասերում, չի հակասում քաղաքաշինական նորմերին և կանոններին, չի
առաջացնում հարկադիր սերվիտուտ պահանջելու իրավունք:

1) Անշարժ գույքի նկատմամբ սեփականության իրավունքի ճանաչումը չի
սահմանափակում այլ անձանց իրավունքները և չի խախտում այլ անձանց օրենքով
պաշտպանվող շահերը:

4. Սույն որոշման առաջին կետով սահմանված անշարժ գույքի սահմանները
որոշվում են որակավորված անձի կողմից կազմված և համայնքի ղեկավարի կողմից
հաստատված հատակագծով և այն հանդիսանում է սույն որոշման բաղկացուցիչ և
անբաժանելի մասը:

5. Սույն որոշմամբ սահմանված անշարժ գույքի նկատմամբ սեփականության
իրավունքը ենթակա է պետական գրանցման «Գույքի նկատմամբ իրավունքների
պետական գրանցման մասին» Հայաստանի Հանրապետության օրենքով սահմանված
կարգով և սույն որոշումից ծագող իրավունքները սահմանված կարգով պետական
գրանցումից հետո վավեր են և գործում են Հայաստանի Հանրապետության ամբողջ
տարածքում:

6. Սույն որոշումն ուժի մեջ է մտնում հրապարակման պահից:

ՀԱՄԱՅՆՔԻ ՂԵԿԱՎԱՐ՝





ՀԱՅԱՍՏԱՆԻ ՀԱՆՐԱՊԵՏՈՒԹՅԱՆ ԼՈՒՈՒ ՄԱՐԶԻ ԱԼԱՎԵՐԴԻ ՀԱՄԱՅՆՔԻ ՂԵԿԱՎԱՐ

Հայաստանի Հանրապետության Լոռու մարզի Ալավերդի համայնք
ՀՀ, Լոռու մարզ, ք.Ալավերդի, (0253) 2-41-00, alaverdimunicipality@gmail.com

Ո Ր Ո Շ ՈՒ Մ

21 նոյեմբերի 2024 թվականի N 1742-Ա

ԱԼԵՔՍԱՆԴՐ ԱՆԴՐԱՆԻԿԻ ՇԱԽԿՈՒԼՅԱՆԻՆ ՊԱՏԿԱՆՈՂ 06-112-0043-0035 ԿԱԴԱՍՏՐԱՅԻՆ ԾԱԾԿԱԳՐՈՎ ՍԵՓԱԿԱՆ ՀՈՂԱՄԱՍՈՒՄ ԻՆՔՆԱԿԱՄ ԿԱՌՈՒՑՎԱԾ ԲՆԱԿԵԼԻ ՏԱՆ ՄԱՍՆ ՈՒ ԿԱՏԱՐՎԱԾ ԶԵՎԱՓՈԽՈՒԹՅՈՒՆՆԵՐՆԸ ՕՐԻՆԱԿԱՆԱՑՆԵԼՈՒ ՓՈՍՏԱՅԻՆ ՀԱՍՑԵ ՏՐԱՄԱԴՐԵԼՈՒ ՄԱՍԻՆ

Ղեկավարվելով Հայաստանի Հանրապետության քաղաքացիական օրենսգրքի 188-րդ հոդվածով, «Տեղական ինքնակառավարման մասին» Հայաստանի Հանրապետության օրենքի 42-րդ հոդվածով, Հայաստանի Հանրապետության կառավարության 18.05.2006թ. N 912-Ն որոշման 8-13-րդ կետերով, Հայաստանի Հանրապետության կառավարության 29.12.2005թ. թիվ 2387-Ն որոշումով, ՀՀ կադաստրի կոմիտեի ղեկավարի 2021 թվականի մայիսի 10-ի «Անշարժ գույքի հասցեավորման հայտի ձևը սահմանելու մասին» N 104-Լ հրամանով, հիմք ընդունելով Ալեքսանդր Անդրանիկի Շախկույանի դիմումը, անձնագրի պատճենը, սեփականության իրավունքի N 1329184 վկայականը, «ՍԱՐԳԻՍ ԹԱՄԱԶՅԱՆ ՌՈԲԵՐՏԻ» Ա/Ձ-ի կողմից տրված կադաստրի կոմիտեում ինքնական կառույցի հաշվառման տեղեկանքն ու կազմված հողամասի և շինության հատակագծերը, մասնագիտական եզրակացությունը, Օձուն բնակավայրի վարչական ղեկավարի կողմից 01.12.2023թ. տրված N 6558 տեղեկանքը՝

որոշում եմ.

1. Օրինականացնել Ալավերդի համայնքի Օձուն գյուղի վարչական տարածքում գտնվող, Ալեքսանդր Անդրանիկի Շախկույանին սեփականության իրավունքով պատկանող, բնակավայրերի նպատակային նշանակության, բնակելի կառուցապատման գործառնական նշանակության 0.0948 հա մակերեսով հողամասում, 2005թ. ինքնական կառուցված, կադաստրի կոմիտեում 2023CRWGAX ծածկագրով հաշվառված, 175.6 քմ արտաքին մակերեսով (155.1 քմ ներքին մակերեսով) բնակելի տան մասը և կատարված 1 հատ դռան և 2 հատ պատուհանի ձևափոխությունները:

2. Ինքնական կառուցված շինությունը և կատարված ձևափոխությունները չեն խախտում այլ անձանց իրավունքները և օրենքով պահպանվող շահերը և վտանգ չեն

սպառնում քաղաքացիների կյանքին ու առողջությանը, կառուցված չեն
ինժեներատրանսպորտային օբյեկտների օտարման կամ անվտանգության գոտիներում
կամ կառուցված չեն քաղաքաշինական նորմերի ու կանոնների էական
խախտումներով և չեն առաջացնում հարկադիր սերվիտուտ պահանջելու իրավունք:

3.Ալավերդի համայնքի Օձուն գյուղի վարչական տարածքում գտնվող,
կադաստրային քարտեզի 06-112-0043-0035 ծածկագրով, 0.0948 հեկտար մակերեսով
հողամասին և հողամասում գտնվող անշարժ գույքին տրամադրել համայնք Ալավերդի,
գյուղ Օձուն, 1-ին փողոց, 5-րդ փակուղի, 1 փոստային հասցեն:

4.Օրինականացված բնակելի տան մասի համար սահմանված 153475 (մեկ
հարյուր հիսուներեք հազար չորս հարյուր յոթանասունհինգ) ՀՀ դրամ և կատարված
ձևափոխությունների համար 2622 (երկու հազար վեց հարյուր քսաներկու) արժեքով
վճարները 60-օրյա ժամկետում չվճարելու դեպքում որոշումը համարվում է ուժը
կորցրած:

5.Նշված իրավունքն ենթակա է պետական գրանցման:

6.Սույն որոշումն ուժի մեջ է մտնում հրապարակման պահից:

ՀԱՄԱՅՆՔԻ ՂԵԿԱՎԱՐ՝

Դ. ՂՈՒԿԱՆՅԱՆ





ՀԱՅԱՍՏԱՆԻ ՀԱՆՐԱՊԵՏՈՒԹՅԱՆ ԼՈՒՈՒ ՄԱՐԶԻ ԱԼԱՎԵՐԴԻ ՀԱՄԱՅՆՔԻ
ՂԵԿԱՎԱՐ

Հայաստանի Հանրապետության Լոռու մարզի Ալավերդի համայնք
ՀՀ, Լոռու մարզ, ք.Ալավերդի, (0253) 2-41-00, alaverdimunicipality@gmail.com

Ո Ր Ո Շ ՈՒ Մ

22 ՆՈՅԵՄԲԵՐԻ 2024թվականի N 1743-Ա

ՀՀ ԼՈՒՈՒ ՄԱՐԶԻ ԱԼԱՎԵՐԴԻ ՀԱՄԱՅՆՔԱՊԵՏԱՐԱՆԻ ԱՇԽԱՏԱԿԱԶՄԻ
ՀԱՄԱՅՆՔԱՅԻՆ ԾԱՌԱՅՈՒԹՅԱՆ ԹԱՓՈՒՐ ՊԱՇՏՈՆՆ ԶԲԱՂԵՑՆԵԼՈՒ ՀԱՄԱՐ
ՄՐՑՈՒՅԹ ԱՆՑԿԱՑՆԵԼՈՒ ՄԱՍԻՆ

Համաձայն «Համայնքային ծառայության մասին» օրենքի 14-րդ հոդվածի, Հայաստանի Հանրապետության տարածքային կառավարման նախարարի 2006 թվականի օգոստոսի 29-ի N 13-Ն հրամանով հաստատված կարգի՝ **որոշում եմ**.

1.2024 թվականի դեկտեմբերի 23-ին՝ ժամը՝ 11:00-ին, անցկացնել մրցույթ Հայաստանի Հանրապետության Լոռու մարզի Ալավերդու համայնքապետարանի աշխատակազմի համայնքային ծառայության հետևյալ թափուր պաշտոններն զբաղեցնելու համար՝

- 1) Հայաստանի Հանրապետության Լոռու մարզի Ալավերդու համայնքապետարանի աշխատակազմի գյուղատնտեսության և բնապահպանության բաժնի առաջատար մասնագետ (**ծածկագիր՝ 3.1-3**)
- 2) Հայաստանի Հանրապետության Լոռու մարզի Ալավերդու համայնքապետարանի աշխատակազմի գյուղատնտեսության և բնապահպանության բաժնի առաջատար մասնագետ, (**ծածկագիր՝ 3.1-4**)
- 3) Հայաստանի Հանրապետության Լոռու մարզի Ալավերդու համայնքապետարանի աշխատակազմի ֆինանսատնտեսագիտական և գնումների բաժնի առաջատար մասնագետ (**ծածկագիր՝ 3.1-5**)
- 4) Հայաստանի Հանրապետության Լոռու մարզի Ալավերդու համայնքապետարանի աշխատակազմի ֆինանսատնտեսագիտական և գնումների բաժնի առաջատար մասնագետ (**ծածկագիր՝ 3.1-6**)

2. Հաստատել Հայաստանի Հանրապետության Լոռու մարզի Ալավերդու համայնքապետարանի աշխատակազմի համայնքային ծառայության թափուր պաշտոնն զբաղեցնելու համար հայտարարությունների տեքստերը՝ համաձայն հավելվածների:

3. Ալավերդու համայնքապետարանի աշխատակազմին՝ սահմանված կարգով իրականացնել մրցույթի նախապատրաստական աշխատանքները:

4. Մրցութային հանձնաժողովի նիստերի տեխնիկական սպասարկումն իրականացնող լիազորված անձ նշանակել համայնքապետարանի աշխատակազմի գրասենյակի մասնագետ Գոհար Վարոյանին:

5. Սույն որոշումն ուժի մեջ է մտնում ստորագրման օրվանից:

ՀԱՄԱՅՆՔԻ ՂԵԿԱՎԱՐ՝



ՊՐԻՍԱՆՑՅԱՆ



ՀԱՅԱՍՏԱՆԻ ՀԱՆՐԱՊԵՏՈՒԹՅԱՆ ԼՈՒՈՒ ՄԱՐԶԻ ԱԼԱՎԵՐԴԻ ՀԱՄԱՅՆՔԻ ՂԵԿԱՎԱՐ

Հայաստանի Հանրապետության Լոռու մարզի Ալավերդի համայնք
ՀՀ, Լոռու մարզ, ք.Ալավերդի, (0253) 2-41-00, alaverdimunicipality@gmail.com

Ո Ր Ո Շ ՈՒ Մ

22 ՆՈՅԵՄԲԵՐԻ 2024 թվականի N 1744-Ա

ՀԱՅԱՍՏԱՆԻ ՀԱՆՐԱՊԵՏՈՒԹՅԱՆ ԼՈՒՈՒ ՄԱՐԶԻ ԱԼԱՎԵՐԴԻ ՀԱՄԱՅՆՔԻ ԱԼԱՎԵՐԴԻ ՔԱՂԱՔԻ ՎԱՐՉԱԿԱՆ ՏԱՐԱԾՔՈՒՄ ԳՏԵՎՈՂ, ՍԵՓԱԿԱՆՈՒԹՅԱՆ ԻՐԱՎՈՒՆՔԻ N 29022024-06-0034 ԵՎ N 11102024-06-0017 ՎԿԱՅԱԿԱՆՆԵՐՈՎ ԳՐԱՆՑՎԱԾ ԳՈՒՅՔԵՐԸ ՄԻԱՎՈՐԵԼՈՒ, ՓՈՍՏԱՅԻՆ ՀԱՍՑԵՆԵՐ ՏՐԱՄԱԴՐԵԼՈՒ ՄԱՍԻՆ

Ղեկավարվելով «Տեղական ինքնակառավարման մասին» Հայաստանի Հանրապետության օրենքի 35-րդ, 42-րդ և 43-րդ հոդվածներով, Հայաստանի Հանրապետության կառավարության 2005թ. դեկտեմբերի 29-ի «Հայաստանի Հանրապետության քաղաքային և գյուղական բնակավայրերում ներբնակավայրային աշխարհագրական օբյեկտների անվանակոչման, անվանափոխման անշարժ գույքի՝ ըստ դրա գտնվելու և (կամ) տեղակայման վայրի համարակալման, հասցեավորման ու հասցեներ պետական գրանցման կարգը հաստատելու և հասցեների գրանցման լիազոր մարմին սահմանելու մասին» N 2387-Ն որոշման, և Հայաստանի Հանրապետության կադաստրի կոմիտեի ղեկավարի 2021 թվականի մայիսի 10-ի «Անշարժ գույքի հասցեավորման հայտի ձևը սահմանելու մասին» N 104-Լ հրամանով, հիմք ընդունելով Սանասար Լազիկի Ծատինյանի դիմումը, անձնագրի պատճենը, սեփականության իրավունքի պետական գրանցման N 29022024-06-0034 և N 11102024-06-0017 վկայականները, «Սարգիս Թամազյան Ռոբերտի» ԱԶ-ի կողմից կազմված հատակագծերի միավորման սխեման՝ **որոշում եմ**.

1. Ելնելով հասցեավորման օբյեկտի տեղակայման դիրքից և այլ հասցեավորման օբյեկտների նկատմամբ նրա տեղակայման առավելագույն համապատասխանությունից, Հայաստանի Հանրապետության Լոռու մարզի Ալավերդի համայնքի Ալավերդի քաղաքի վարչական տարածքում գտնվող, սեփականության իրավունքի պետական գրանցման N 29022024-06-0034 և

N 11102024-06-0017 վկայականներով գրանցված գույքերը միավորել և առաջացած մեկ միավոր գույքին տրամադրել Հայաստանի Հարապետության, Լոռու մարզ, համայնք Ալավերդի, քաղաք Ալավերդի, Սանահին Սարահարթ թաղամաս, Գ. Օսիայան փողոց, 15/4 փոստային հասցեն:

2. Սույն որոշումն ուժի մեջ է մտնում հրապարակման օրվանից:

ՀԱՄԱՅՆՔԻ ՂԵԿԱՎԱՐ



Դ. ՂՈՒՄԱՇՅԱՆ



2024թ. նոյեմբերի 22

ք. Ալավերդի



ՀԱՅԱՍՏԱՆԻ ՀԱՆՐԱՊԵՏՈՒԹՅԱՆ ԼՈՒՈՒ ՄԱՐԶԻ ԱԼԱՎԵՐԴԻ ՀԱՄԱՅՆՔԻ ՂԵԿԱՎԱՐ

Հայաստանի Հանրապետության Լոռու մարզի Ալավերդի համայնք
ՀՀ, Լոռու մարզ, ք.Ալավերդի, (0253) 2-41-00, alaverdimunicipality@gmail.com

Ո Ր Ո Շ ՈՒ Մ

22 ՆՈՅԵՄԲԵՐԻ 2024 թվականի N 1745-Ա

ՀԱՅԱՍՏԱՆԻ ՀԱՆՐԱՊԵՏՈՒԹՅԱՆ ԼՈՒՈՒ ՄԱՐԶԻ ԱԼԱՎԵՐԴԻ
ՀԱՄԱՅՆՔԻ ԱՅԳԵՀԱՏ ԲՆԱԿԱՎԱՅՐԻ ՎԱՐՉԱԿԱՆ ՏԱՐԱԾՔՈՒՄ ԳՏՆՎՈՂ,
ԿԱԴԱՍՏՐԱՅԻՆ ՔԱՐՏԵՂԻ 06-014-0011-0008 ԾԱԾԿԱԳՐՈՎ ԲՆԱԿԱՎԱՅՐԵՐԻ
ՆՊԱՏԱԿԱՅԻՆ ՆՇԱՆԱԿՈՒԹՅԱՆ ԲՆԱԿԵԼԻ ԿԱՌՈՒՑԱՊԱՏՄԱՆ
ԳՈՐԾԱՌՆԱԿԱՆ ՆՇԱՆԱԿՈՒԹՅԱՆ ՀՈՂԱՄԱՍԻՆ ԵՎ ՀՈՂԱՄԱՍՈՒՄ
ԳՏՆՎՈՂ ԲՆԱԿԵԼԻ ՏԱՆԸ ՓՈՍՏԱՅԻՆ ՀԱՍՑԵ ՏՐԱՄԱԴՐԵԼՈՒ ՄԱՍԻՆ

Ղեկավարվելով «Տեղական ինքնակառավարման մասին» Հայաստանի Հանրապետության օրենքի 43-րդ և 42-րդ հոդվածով, Հայաստանի Հանրապետության կառավարության 2005թ. դեկտեմբերի 29-ի «Հայաստանի Հանրապետության քաղաքային և գյուղական բնակավայրերում ներքնակավայրային աշխարհագրական օբյեկտների անվանակոչման, անվանափոխման անշարժ գույքի՝ ըստ դրա գտնվելու և (կամ) տեղակայման վայրի համարակալման, հասցեավորման ու հասցեներ պետական գրանցման կարգը հաստատելու և հասցեների գրանցման լիազոր մարմին սահմանելու մասին» N 2387-Ն որոշումով և Հայաստանի Հանրապետության կադաստրի կոմիտեի ղեկավարի 2021 թվականի մայիսի 10-ի «Անշարժ գույքի հասցեավորման հայտի ձևը սահմանելու մասին» N 104-Լ հրամանով, հիմք ընդունելով Արամայիս Մաքսիմի Թամազյանի դիմումը, անձնագրի պատճենը, 10.10.2024թ. թիվ 4743 և թիվ 4744 ըստ օրենքի ժառանգության իրավունքի վկայագիրը, սեփականության իրավունքի N 846484 վկայականը, ՀՀ Կադաստրի կոմիտեի 12.11.2024թ. Կ-12112024-06-102 կասեցումը՝ **որոշում եմ.**

- Ելնելով հասցեավորման օբյեկտի տեղակայման դիրքից և այլ հասցեավորման օբյեկտների նկատմամբ նրա տեղակայման առավելագույն համապատասխանությունից, Հայաստանի Հանրապետության Լոռու մարզի Ալավերդի համայնքի, Այգեհատ բնակավայրի վարչական տարածքում

գտնվող, կադաստրային քարտեզի 06-014-0011-0008 ծածկագրով բնակավայրերի նպատակային նշանակության բնակելի կառուցապատման գործառնական նշանակության 0.136 հա մակերեսով հողամասին և հողամասում գտնվող բնակելի տանը տրամադրել Հայաստանի Հանրապետության, Լոռու մարզ, համայնք Ալավերդի, գյուղ Այգեհատ, 9-րդ փողոց, 18 փոստային հասցեն:

2. Սույն որոշումն ուժի մեջ է մտնում հրապարակման օրվանից:

ՀԱՄԱՅՆՔԻ ՂԵԿԱՎԱՐ



Դ. ՂՈՒՄԱՇՅԱՆ



2024թ. նոյեմբերի 22
ք. Ալավերդի



ՀԱՅԱՍՏԱՆԻ ՀԱՆՐԱՊԵՏՈՒԹՅԱՆ ԼՈՒՈՒ ՄԱՐԶԻ ԱԼԱՎԵՐԴԻ ՀԱՄԱՅՆՔԻ ՂԵԿԱՎԱՐ

Հայաստանի Հանրապետության Լոռու մարզի Ալավերդի համայնք
ՀՀ, Լոռու մարզ, ք.Ալավերդի, (0253) 2-41-00, alaverdimunicipality@gmail.com

Ո Ր Ո Շ ՈՒ Մ

22 նոյեմբերի 2024 թվականի N 1746-Ա

ՀԱՅԱՍՏԱՆԻ ՀԱՆՐԱՊԵՏՈՒԹՅԱՆ ԼՈՒՈՒ ՄԱՐԶԻ ԱԼԱՎԵՐԴԻ ՀԱՄԱՅՆՔԻ ՇԱՄԼՈՒՂ ԲՆԱԿԱՎԱՅՐԻ ՎԱՐՉԱԿԱՆ ՏԱՐԱԾՔՈՒՄ ԳՏԵՎՈՂ, ՍԵՓԱԿԱՆՈՒԹՅԱՆ ԻՐԱՎՈՒՆՔԻ N 1329907 ՎԿԱՅԱԿԱՆՈՎ ԳՐԱՆՑՎԱԾ ԲՆԱԿԱՐԱՆԻ ՓՈՍՏԱՅԻՆ ՀԱՍՑԵՆ ՎԵՐԱՀԱՍՑԵԱՎՈՐԵԼՈՒ ՄԱՍԻՆ

Ղեկավարվելով «Տեղական ինքնակառավարման մասին» Հայաստանի Հանրապետության օրենքի 42-րդ հոդվածով, Հայաստանի Հանրապետության կառավարության 2005 թ. դեկտեմբերի 29-ի «Հայաստանի Հանրապետության քաղաքային և գյուղական բնակավայրերում ներբնակավայրային աշխարհագրական օբյեկտների անվանակոչման, անվանափոխման անշարժ գույքի՝ ըստ դրա գտնվելու և (կամ) տեղակայման վայրի համարակալման, հասցեավորման ու հասցեներ պետական գրանցման կարգը հաստատելու և հասցեների գրանցման լիազոր մարմին սահմանելու մասին» N 2387-Ն որոշումով և Հայաստանի Հանրապետության կադաստրի կոմիտեի ղեկավարի 2021 թվականի մայիսի 10-ի «Անշարժ գույքի հասցեավորման հայտի ձևը սահմանելու մասին» N 104-Լ հրամանով, հիմք ընդունելով Համլետ Անդրանիկի Չոբանյանի դիմումը, անձնագրի պատճենը, Շամլուղ բնակավայրի վարչական ղեկավարի կողմից տրամադրված 14.11.2024թ. թիվ 8277 փոստային հասցեի մասին տեղեկանքը, սեփականության իրավունքի N 1329907 վկայականը՝

որոշում եմ.

1. Ելնելով հասցեավորման օբյեկտի տեղակայման դիրքից և այլ հասցեավորման օբյեկտների նկատմամբ նրա տեղակայման առավելագույն համապատասխանությունից, Հայաստանի Հանրապետության Լոռու մարզի Ալավերդի համայնքի Շամլուղ բնակավայրի վարչական տարածքում գտնվող, 1-11 բնակարանի հասցեն վերահասցեավորել և տրամադրել Հայաստանի Հանրապետության Լոռու մարզ, համայնք Ալավերդի, քաղաք Շամլուղ, 7-րդ փողոց, 1 շենք, 11 բնակարան փոստային հասցեն:

2. Սույն որոշումն ուժի մեջ է մտնում հրապարակման օրվանից:

ՀԱՄԱՅՆՔԻ ՂԵԿԱՎԱՐ՝

Դ. ԳՈՒՄԱՇՅԱՆ





ՀԱՅԱՍՏԱՆԻ ՀԱՆՐԱՊԵՏՈՒԹՅԱՆ ԼՈՒՈՒ ՄԱՐԶԻ ԱԼԱՎԵՐԴԻ ՀԱՄԱՅՆՔԻ ՂԵԿԱՎԱՐ

Հայաստանի Հանրապետության Լոռու մարզի Ալավերդի համայնք
ՀՀ, Լոռու մարզ, ք.Ալավերդի, (0253) 2-41-00, alaverdimunicipality@gmail.com

Ո Ր Ո Շ ՈՒ Մ

22 նոյեմբերի 2024 թվականի N 1747-Ա

ՀԱՅԱՍՏԱՆԻ ՀԱՆՐԱՊԵՏՈՒԹՅԱՆ ԼՈՒՈՒ ՄԱՐԶԻ ԱԼԱՎԵՐԴԻ ՀԱՄԱՅՆՔԻ ՇԱՄԼՈՒՂ ԲՆԱԿԱՎԱՅՐԻ ՎԱՐՉԱԿԱՆ ՏԱՐԱԾՔՈՒՄ ԳՏԵՎՈՂ, ՍԵՓԱԿԱՆՈՒԹՅԱՆ ԻՐԱՎՈՒՆՔԻ N 1320285 ՎԿԱՅԱԿԱՆՈՎ ԳՐԱՆՑՎԱԾ ԲՆԱԿԱՐԱՆԻ ՓՈՍՏԱՅԻՆ ՀԱՍՑԵՆ ՎԵՐԱՀԱՍՑԵԱՎՈՐԵԼՈՒ ՄԱՍԻՆ

Ղեկավարվելով «Տեղական ինքնակառավարման մասին» Հայաստանի Հանրապետության օրենքի 42-րդ հոդվածով, Հայաստանի Հանրապետության կառավարության 2005 թ. դեկտեմբերի 29-ի «Հայաստան Հանրապետության քաղաքային և գյուղական բնակավայրերում ներքնակավայրային աշխարհագրական օբյեկտների անվանակոչման, անվանափոխման անշարժ գույքի՝ ըստ դրա գտնվելու և (կամ) տեղակայման վայրի համարակալման, հասցեավորման ու հասցեներ պետական գրանցման կարգը հաստատելու և հասցեների գրանցման լիազոր մարմին սահմանելու մասին» N 2387-Ն որոշումով և Հայաստանի Հանրապետության կադաստրի կոմիտեի ղեկավարի 2021 թվականի մայիսի 10-ի «Անշարժ գույքի հասցեավորման հայտի ձևը սահմանելու մասին» N 104-Լ հրամանով, հիմք ընդունելով Ռևազ Դուրսունի Ասպանիձեի կողմից լիազորված անձ՝ Համլետ Անդրանիկի Չոբանյանի դիմումը, լիազորագիրը, անձնագրի պատճենը, Շամլուղ բնակավայրի վարչական ղեկավարի կողմից տրամադրված 15.11.2024թ. թիվ 8290 փոստային հասցեի մասին տեղեկանքը, սեփականության իրավունքի N 1330285 վկայականը՝

որոշում եմ.

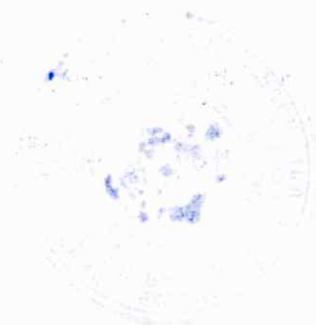
1. Ելնելով հասցեավորման օբյեկտի տեղակայման դիրքից և այլ հասցեավորման օբյեկտների նկատմամբ նրա տեղակայման առավելագույն համապատասխանությունից, Հայաստանի Հանրապետության Լոռու մարզի Ալավերդի համայնքի Շամլուղ բնակավայրի վարչական տարածքում գտնվող, 9/5 բնակարանի հասցեն վերահասցեավորել և տրամադրել Հայաստանի Հանրապետության Լոռու մարզ, համայնք Ալավերդի, քաղաք Շամլուղ, 2-րդ փողոց, 9 շենք, 5 բնակարան փոստային հասցեն:

2. Սույն որոշումն ուժի մեջ է մտնում հրատարակման օրվանից:

ՀԱՄԱՅՆՔԻ ՂԵԿԱՎԱՐ

Դ. ՂՈՒՄԱՇՅԱՆ







ՀԱՅԱՍՏԱՆԻ ՀԱՆՐԱՊԵՏՈՒԹՅԱՆ ԼՈՒՈՒ ՄԱՐԶԻ ԱԼԱՎԵՐԴԻ ՀԱՄԱՅՆՔԻ ՂԵԿԱՎԱՐ

Հայաստանի Հանրապետության Լոռու մարզի Ալավերդի համայնք
ՀՀ, Լոռու մարզ, ք.Ալավերդի, (0253) 2-41-00, alaverdimunicipality@gmail.com

Ո Ր Ո Շ ՈՒ Մ

22 նոյեմբերի 2024 թվականի N 1748-Ա

ՀԱՅԱՍՏԱՆԻ ՀԱՆՐԱՊԵՏՈՒԹՅԱՆ ԼՈՒՈՒ ՄԱՐԶԻ ԱԼԱՎԵՐԴԻ ՀԱՄԱՅՆՔԻ ԱՐԴԿԻ ԲՆԱԿԱՎԱՅՐԻ ՎԱՐՉԱԿԱՆ ՏԱՐԱԾՔՈՒՄ ԳՏՆՎՈՂ, ԿԱԴԱՏՐԱՅԻՆ ՔԱՐՏԵՋԻ 06-017-0016-0008 ԾԱԾԿԱԳՐՈՎ ԲՆԱԿԱՎԱՅՐԵՐԻ ՆՊԱՏԱԿԱՅԻՆ ՆՇԱՆԱԿՈՒԹՅԱՆ ԲՆԱԿԵԼԻ ԿԱՌՈՒՑԱՊԱՏՄԱՆ ԳՈՐԾԱՌՆԱԿԱՆ ՆՇԱՆԱԿՈՒԹՅԱՆ ՀՈՂԱՄԱՍԻՆ ԵՎ ՀՈՂԱՄԱՍՈՒՄ ԳՏՆՎՈՂ ԲՆԱԿԵԼԻ ՏԱՆԸ ՓՈՍՏԱՅԻՆ ՀԱՍՑԵ ՏՐԱՄԱԴԵԼՈՒ ՄԱՍԻՆ

Ղեկավարվելով «Տեղական ինքնակառավարման մասին» Հայաստանի Հանրապետության օրենքի 43-րդ և 42-րդ հոդվածով, Հայաստանի Հանրապետության կառավարության 2005 թ. դեկտեմբերի 29-ի «Հայաստան Հանրապետության քաղաքային և գյուղական բնակավայրերում ներբնակավայրային աշխարհագրական օբյեկտների անվանակոչման, անվանափոխման անշարժ գույքի՝ ըստ դրա գտնվելու և (կամ) տեղակայման վայրի համարակալման, հասցեավորման ու հասցեներ պետական գրանցման կարգը հաստատելու և հասցեների գրանցման լիազոր մարմին սահմանելու մասին» N 2387-Ն որոշումով և Հայաստանի Հանրապետության կադաստրի կոմիտեի ղեկավարի 2021 թվականի մայիսի 10-ի «Անշարժ գույքի հասցեավորման հայտի ձևը սահմանելու մասին» N 104-Լ հրամանով, հիմք ընդունելով համասեփականատեր՝ Հովիկ Արտուշի Հովհաննիսյանի դիմումը, անձնագրի պատճենը, սեփականության իրավունքի N 873339 վկայականը, 13.11.2024թ. թիվ 5443 ըստ օրենքի ժառանգության իրավունքի վկայագիրը՝

որոշում եմ.

1. Ելնելով հասցեավորման օբյեկտի տեղակայման դիրքից և այլ հասցեավորման օբյեկտների նկատմամբ նրա տեղակայման առավելագույն համապատասխանությունից, Հայաստանի Հանրապետության Լոռու մարզի Ալավերդի համայնքի, Արդվի բնակավայրի վարչական տարածքում գտնվող, կադաստրային քարտեզի 06-017-0016-0008 ծածկագրով բնակավայրերի նպատակային նշանակության բնակելի կառուցապատման գործառնական նշանակության 0.209 հա մակերեսով հողամասին և հողամասում գտնվող բնակելի տանը տրամադրել Հայաստանի Հանրապետության, Լոռու մարզ, համայնք Ալավերդի, գյուղ Աքորի, 6-րդ փողոց, 2/2 փոստային հասցեն:

2. Սույն որոշումն ուժի մեջ է մտնում հրապարակման օրվանից

ՀԱՄԱՅՆՔԻ ՂԵԿԱՎԱՐ՝



Դ. ՂՈՒՍԱՇՅԱՆ



ՀԱՅԱՍՏԱՆԻ ՀԱՆՐԱՊԵՏՈՒԹՅԱՆ ԼՈՒՈՒ ՄԱՐԶԻ ԱԼԱՎԵՐԴԻ ՀԱՄԱՅՆՔԻ ՂԵԿԱՎԱՐ

Հայաստանի Հանրապետության Լոռու մարզի Ալավերդի համայնք
ՀՀ, Լոռու մարզ, ք.Ալավերդի, (0253) 2-41-00, alaverdimunicipality@gmail.com

Ո Ր Ո Շ ՈՒ Մ

22 նոյեմբերի 2024 թվականի N 1749-Ա

ՀԱՅԱՍՏԱՆԻ ՀԱՆՐԱՊԵՏՈՒԹՅԱՆ ԼՈՒՈՒ ՄԱՐԶԻ ԱԼԱՎԵՐԴԻ ՀԱՄԱՅՆՔԻ ԱՐԴՎԻ ԲՆԱԿԱՎԱՅՐԻ ՎԱՐՉԱԿԱՆ ՏԱՐԱԾՔՈՒՄ ԳՏԵՎՈՂ, ԿԱԴԱՍՏՐԱՅԻՆ ՔԱՐՏԵԶԻ 06-017-0016-0004 ԾԱԾԿԱԳՐՈՎ ԲՆԱԿԱՎԱՅՐԵՐԻ ՆՊԱՏԱԿԱՅԻՆ ՆՇԱՆԱԿՈՒԹՅԱՆ ԲՆԱԿԵԼԻ ԿԱՌՈՒՑԱՊԱՏՄԱՆ ԳՈՐԾԱՌՆԱԿԱՆ ՆՇԱՆԱԿՈՒԹՅԱՆ ՀՈՂԱՄԱՍԻՆ ՓՈՍՏԱՅԻՆ ՀԱՍՑԵ ՏՐԱՄԱԴՐԵԼՈՒ ՄԱՍԻՆ

Ղեկավարվելով «Տեղական ինքնակառավարման մասին» Հայաստանի Հանրապետության օրենքի 43-րդ հոդվածով, Հայաստանի Հանրապետության կառավարության 2005 թ. դեկտեմբերի 29-ի «Հայաստան Հանրապետության քաղաքային և գյուղական բնակավայրերում ներբնակավայրային աշխարհագրական օբյեկտների անվանակոչման, անվանափոխման անշարժ գույքի՝ ըստ դրա գտնվելու և (կամ) տեղակայման վայրի համարակալման, հասցեավորման ու հասցեներ պետական գրանցման կարգը հաստատելու և հասցեների գրանցման լիազոր մարմին սահմանելու մասին» N 2387-Ն որոշումով և Հայաստանի Հանրապետության կադաստրի կոմիտեի ղեկավարի 2021 թվականի մայիսի 10-ի «Անշարժ գույքի հասցեավորման հայտի ձևը սահմանելու մասին» N 104-Լ հրամանով, հիմք ընդունելով համասեփականատեր՝ Հովիկ Արտուշի Հովհաննիսյանի դիմումը, անձնագրի պատճենը, սեփականության իրավունքի N 873270 վկայականը, 13.11.2024թ. թիվ 5443 ըստ օրենքի ժառանգության իրավունքի վկայագիրը՝

որոշում եմ.

1. Ելնելով հասցեավորման օբյեկտի տեղակայման դիրքից և այլ հասցեավորման օբյեկտների նկատմամբ նրա տեղակայման առավելագույն համապատասխանությունից, Հայաստանի Հանրապետության Լոռու մարզի Ալավերդի համայնքի, Արդվի բնակավայրի վարչական տարածքում գտնվող, կադաստրային քարտեզի 06-017-0016-0004 ծածկագրով բնակավայրերի նպատակային նշանակության բնակելի կառուցապատման գործառնական նշանակության .064 հա մակերեսով հողամասին տրամադրել Հայաստանի Հանրապետության, Լոռու մարզ, համայնք Ալավերդի, գյուղ Արդվի, 5-րդ փողոց, 2/1 փոստային հասցեն:

2. Սույն որոշումն ուժի մեջ է մտնում հրապարակման օրվանից:

ՀԱՄԱՅՆՔԻ ՂԵԿԱՎԱՐ՝



Գ. ՂՈՒՄԱՇՅԱՆ



ՀԱՅԱՍՏԱՆԻ ՀԱՆՐԱՊԵՏՈՒԹՅԱՆ ԼՈՒՈՒ ՄԱՐԶԻ ԱԼԱՎԵՐԴԻ ՀԱՄԱՅՆՔԻ ՂԵԿԱՎԱՐ

Հայաստանի Հանրապետության Լոռու մարզի Ալավերդի համայնք
ՀՀ, Լոռու մարզ, ք.Ալավերդի, (0253) 2-41-00, alaverdimunicipality@gmail.com

Ո Ր Ո Շ ՈՒ Մ

22 նոյեմբերի 2024 թվականի N 1750-Ա

ՀԱՅԱՍՏԱՆԻ ՀԱՆՐԱՊԵՏՈՒԹՅԱՆ ԼՈՒՈՒ ՄԱՐԶԻ ԱԼԱՎԵՐԴԻ ՀԱՄԱՅՆՔԻ ԾԱԹԵՐ ԲՆԱԿԱՎԱՅՐԻ ՎԱՐՉԱԿԱՆ ՏԱՐԱԾՔՈՒՄ ԳՏՆՎՈՂ, ԿԱԴԱՍՏՐԱՅԻՆ ՔԱՐՏԵՐԻ 06-048-0028-0004 ԾԱԾԿԱԳՐՈՎ ԲՆԱԿԱՎԱՅՐԵՐԻ ՆՊԱՏԱԿԱՅԻՆ ՆՇԱՆԱԿՈՒԹՅԱՆ ԲՆԱԿԵԼԻ ԿԱՌՈՒՑԱՊԱՏՄԱՆ ԳՈՐԾԱՌՆԱԿԱՆ ՆՇԱՆԱԿՈՒԹՅԱՆ ՀՈՂԱՄԱՍԻՆ ՓՈՍՏԱՅԻՆ ՀԱՍՑԵ ՏՐԱՄԱԴՐԵԼՈՒ ՄԱՍԻՆ

Ղեկավարվելով «Տեղական ինքնակառավարման մասին» Հայաստանի Հանրապետության օրենքի 43-րդ հոդվածով, Հայաստանի Հանրապետության կառավարության 2005 թ. դեկտեմբերի 29-ի «Հայաստան Հանրապետության քաղաքային և գյուղական բնակավայրերում ներբնակավայրային աշխարհագրական օբյեկտների անվանակոչման, անվանափոխման անշարժ գույքի՝ ըստ դրա գտնվելու և (կամ) տեղակայման վայրի համարակալման, հասցեավորման ու հասցեներ պետական գրանցման կարգը հաստատելու և հասցեների գրանցման լիազոր մարմին սահմանելու մասին» N 2387-Ն որոշումով և Հայաստանի Հանրապետության կադաստրի կոմիտեի ղեկավարի 2021 թվականի մայիսի 10-ի «Անշարժ գույքի հասցեավորման հայտի ձևը սահմանելու մասին» N 104-Լ հրամանով, հիմք ընդունելով Սարգիս Բախշի Անդրեասյանի դիմումը, անձնագրի պատճենը, Ծաթեր բնակավայրի վարչական ղեկավարի կողմից տրամադրված 30.10.2024թ. թիվ 7989 փոստային հասցեի վերաբերյալ տեղեկանքը, 29.10.2024թ. թիվ 5119 ըստ օրենքի ժառանգության իրավունքի վկայագիրը, ՀՀ Կադաստրի կոմիտեի 18.09.2024թ. ԱՏ-18092024-06-0874 տեղեկանքը՝

որոշում եմ.

1. Ելնելով հասցեավորման օբյեկտի տեղակայման դիրքից և այլ հասցեավորման օբյեկտների նկատմամբ նրա տեղակայման առավելագույն համապատասխանությունից, Հայաստանի Հանրապետության Լոռու մարզի Ալավերդի համայնքի, Ծաթեր բնակավայրի վարչական տարածքում գտնվող, կադաստրային քարտեզի 06-048-0028-0004 ծածկագրով բնակավայրերի նպատակային նշանակության բնակելի կառուցապատման գործառնական նշանակության հողամասին տրամադրել Հայաստանի Հանրապետության, Լոռու մարզ, համայնք Ալավերդի, գյուղ Ծաթեր, 6-րդ փողոց, 8 փոստային հասցեն:

2. Սույն որոշումն ուժի մեջ է մտնում հրատարակման օրվանից:

ՀԱՄԱՅՆՔԻ ՂԵԿԱՎԱՐ՝

Դ. ՂՈՒՄԱՇՅԱՆ





ՀԱՅԱՍՏԱՆԻ ՀԱՆՐԱՊԵՏՈՒԹՅԱՆ ԼՈՒՈՒ ՄԱՐԶԻ ԱԼԱՎԵՐԴԻ ՀԱՄԱՅՆՔԻ ՂԵԿԱՎԱՐ

Հայաստանի Հանրապետության Լոռու մարզի Ալավերդի համայնք
ՀՀ, Լոռու մարզ, ք.Ալավերդի, (0253) 2-41-00, alaverdimunicipality@gmail.com

Ո Ր Ո Շ ՈՒ Մ

22 ՆՈՅԵՄԲԵՐԻ 2024թվականի N 1751-Ա

ՀԱՅԱՍՏԱՆԻ ՀԱՆՐԱՊԵՏՈՒԹՅԱՆ ԼՈՒՈՒ ՄԱՐԶԻ ԱԼԱՎԵՐԴԻ ՀԱՄԱՅՆՔԻ ԱՔՈՐԻ
ԲՆԱԿԱՎԱՅՐԻ ՎԱՐՉԱԿԱՆ ՏԱՐԱԾՔՈՒՄ ԳՏՆՎՈՂ, ԿԱԴԱՍՏՐԱՅԻՆ ՔԱՐՏԵԶԻ 06-022-
0023-0003 ԾԱԾԿԱԳՐՈՎ ԲՆԱԿԱՎԱՅՐԵՐԻ ՆՊԱՏԱԿԱՅԻՆ ՆՇԱՆԱԿՈՒԹՅԱՆ ԲՆԱԿԵԼԻ
ԿԱՌՈՒՑԱՊԱՏՄԱՆ ԳՈՐԾԱՌՆԱԿԱՆ ՆՇԱՆԱԿՈՒԹՅԱՆ ՀՈՂԱՄԱՍԻՆ ԵՎ ՀՈՂԱՄԱՍՈՒՄ
ԳՏՆՎՈՂ ԲՆԱԿԵԼԻ ՏԱՆԸ ՓՈՍՏԱՅԻՆ ՀԱՍՅԵ ՏՐԱՄԱԴՐԵԼՈՒ ՄԱՍԻՆ

Ղեկավարվելով «Տեղական ինքնակառավարման մասին» Հայաստանի Հանրապետության օրենքի 43-րդ և 42-րդ հոդվածով, Հայաստանի Հանրապետության կառավարության 2005 թ. դեկտեմբերի 29-ի «Հայաստան Հանրապետության քաղաքային և գյուղական բնակավայրերում ներքնակավայրային աշխարհագրական օբյեկտների անվանակոչման, անվանափոխման անշարժ գույքի՝ ըստ դրա գտնվելու և (կամ) տեղակայման վայրի համարակալման, հասցեավորման ու հասցեներ պետական գրանցման կարգը հաստատելու և հասցեների գրանցման լիազոր մարմին սահմանելու մասին» N 2387-Ն որոշումով և Հայաստանի Հանրապետության կադաստրի կոմիտեի ղեկավարի 2021 թվականի մայիսի 10-ի «Անշարժ գույքի հասցեավորման հայտի ձևը սահմանելու մասին» N 104-Լ հրամանով, հիմք ընդունելով համասեփականատեր՝ Վարդան Խաչատուրի Կիրակոսյանի դիմումը, անձնագրի պատճենը, սեփականության իրավունքի N 13032024-06-0076 վկայականը՝ **որոշում եմ**.

1. Ելնելով հասցեավորման օբյեկտի տեղակայման դիրքից և այլ հասցեավորման օբյեկտների նկատմամբ նրա տեղակայման առավելագույն համապատասխանությունից, Հայաստանի Հանրապետության Լոռու մարզի Ալավերդի համայնքի, Աքրի բնակավայրի վարչական տարածքում գտնվող, կադաստրային քարտեզի 06-022-0023-0003 ծածկագրով բնակավայրերի նպատակային նշանակության բնակելի կառուցապատման գործառնական նշանակության 0.027 հա մակերեսով հողամասին և հողամասում գտնվող բնակելի տանը տրամադրել Հայաստանի Հանրապետության, Լոռու մարզ, համայնք Ալավերդի, գյուղ Աքրի, 1-ին փողոց, 34 փոստային հասցեն:

2. Սույն որոշումն ուժի մեջ է մտնում հրապարակման օրվանից:

ՀԱՄԱՅՆՔԻ ՂԵԿԱՎԱՐ՝



2024թ. նոյեմբերի 22
ք. Ալավերդի



ՀԱՅԱՍՏԱՆԻ ՀԱՆՐԱՊԵՏՈՒԹՅԱՆ ԼՈՌԻ ԄԱՐՁԻ ԱԼԱՎԵՐԴԻ ՀԱՄԱՅՆՔԻ ՂԵԿԱՎԱՐ

Հայաստանի Հանրապետության Լոռու մարզի Ալավերդի համայնք
ՀՀ, Լոռու մարզ, ք.Ալավերդի, (0253) 2-41-00, alaverdimunicipality@gmail.com

Ո Ր Ո Շ ՈՒ Մ

22 նոյեմբերի 2024 թվականի N 1752-Ա

ՇԻՆԱՐԱՐՈՒԹՅԱՆ ԹՈՒՅԼՏՎՈՒԹՅՈՒՆ ՏՐԱՄԱԴՐԵԼՈՒ ՄԱՍԻՆ

Ղեկավարվելով «Տեղական ինքնակառավարման մասին» Հայաստանի Հանրապետության օրենքի 42-րդ հոդվածի 6-րդ կետով, Հայաստանի Հանրապետության կառավարության 19.03.2015թ. N 596-Ն որոշումով, «Վարչարարության հիմունքների և վարչական վարույթի մասին» Հայաստանի Հանրապետության օրենքով, հիմք ընդունելով կառուցապատման թույլտվությունների էլեկտրոնային միասնական համակարգի՝ urban.e-gov.am կայքի միջոցով «Վոլիոս նախագծային ինստիտուտ» ՓԲ ընկերության կողմից 13/11/2024թ. ներկայացված դիմումը, հետագիծ-նախագիծը /ուրվագիծը/՝

որոշում եմ.

1.Տրամադրել շինարարության թույլտվություն և թույլատրել կատարելու ՀՀ Լոռու մարզ, համայնք Ալավերդի, գյուղ Ճոճկան, 14-րդ փողոց, 3-րդ նրբ., 1 հասցեում գտնվող Յուրա Գիգոյանին պատկանող տարածքի 0,22կՎ էլեկտրամատակարարման շինարարական աշխատանքները:

2.Շինարարական աշխատանքներն սկսել լիցենզավորված կազմակերպության կողմից տրամադրված, համայնքի ղեկավարի հետ համաձայնեցված հետագիծ-նախագծի և համայնքապետարանի կողմից տրամադրված շին. թույլտվության առկայության դեպքում:

3.Սույն որոշումն ուժի մեջ է մտնում հրապարակման պահից:

ՀԱՄԱՅՆՔԻ ՂԵԿԱՎԱՐ՝



Գ. ԳՐԻՍՄԱՇՅԱՆ



**ՀԱՅԱՍՏԱՆԻ ՀԱՆՐԱՊԵՏՈՒԹՅԱՆ ԼՈՒՈՒ ՄԱՐԶԻ ԱԼԱՎԵՐԴԻ
ՀԱՄԱՅՆՔԻ ՂԵԿԱՎԱՐ**

Հայաստանի Հանրապետության Լոռու մարզի Ալավերդի համայնք
ՀՀ, Լոռու մարզ, ք.Ալավերդի, (0253) 2-41-00, alaverdimunicipality@gmail.com

Ո Ր Ո Շ ՈՒ Մ

25 նոյեմբերի 2024 թվականի N 1753-Ա

**ԱԼԱՎԵՐԴԻ ՀԱՄԱՅՆՔԻ ՂԵԿԱՎԱՐԻ 22 ՆՈՅԵՄԲԵՐԻ 2024Թ. N 1748-Ա
ՈՐՈՇՄԱՆ ՄԵՋ ՓՈՓՈԽՈՒԹՅՈՒՆ ԿԱՏԱՐԵԼՈՒ ՄԱՍԻՆ**

Ղեկավարվելով «Նորմատիվ իրավական ակտերի մասին» Հայաստանի Հանրապետության օրենքի 33-րդ հոդվածի 1-ին մասի 1) ենթակետով, 34-րդ հոդվածով՝

որոշում եմ.

1.Ալավերդի համայնքի ղեկավարի 22 նոյեմբերի 2024թ. «ՀԱՅԱՍՏԱՆԻ ՀԱՆՐԱՊԵՏՈՒԹՅԱՆ ԼՈՒՈՒ ՄԱՐԶԻ ԱԼԱՎԵՐԴԻ ՀԱՄԱՅՆՔԻ ԱՐԴԿԻ ԲՆԱԿԱՎԱՅՐԻ ՎԱՐՉԱԿԱՆ ՏԱՐԱԾՔՈՒՄ ԳՏՆՎՈՂ, ԿԱԴԱՍՏՐԱՅԻՆ ՔԱՐՏԵԶԻ 06-017-0016-0008 ԾԱԾԿԱԳՐՈՎ ԲՆԱԿԱՎԱՅՐԵՐԻ ՆՊԱՏԱԿԱՅԻՆ ՆՇԱՆԱԿՈՒԹՅԱՆ ԲՆԱԿԵԼԻ ԿԱՌՈՒՑԱՊԱՏՄԱՆ ԳՈՐԾԱՌՆԱԿԱՆ ՆՇԱՆԱԿՈՒԹՅԱՆ ՀՈՂԱՄԱՍԻՆ ԵՎ ՀՈՂԱՄԱՍՈՒՄ ԳՏՆՎՈՂ ԲՆԱԿԵԼԻ ՏԱՆԸ ՓՈՍՏԱՅԻՆ ՀԱՍՅԵ ՏՐԱՄԱԴՐԵԼՈՒ ՄԱՍԻՆ» N 1748-Ա որոշման 1-ին կետում «Լոռու մարզ, համայնք Ալավերդի, գյուղ Աքորի» բառերի փոխարեն կարդալ «Լոռու մարզ, համայնք Ալավերդի, գյուղ Արդվի» բառերը:


2. Սույն որոշումն ուժի մեջ է մտնում հրապարակման պահից:

ՀԱՄԱՅՆՔԻ ՂԵԿԱՎԱՐ՝

Դ. ՂՈՒՄԱՇՅԱՆ



2024թ. նոյեմբերի 25
ք. Ալավերդի





ՀԱՅԱՍՏԱՆԻ ՀԱՆՐԱՊԵՏՈՒԹՅԱՆ ԼՈՒՈՒ ՄԱՐԶԻ ԱԼԱՎԵՐԴԻ ՀԱՄԱՅՆՔԻ ԴԵԿԱՎԱՐ

Հայաստանի Հանրապետության Լոռու մարզի Ալավերդի համայնք
ՀՀ, Լոռու մարզ, ք. alaverdimunicipality@gmail.com Ալավերդի, (0253) 2-41-00,

Ո Ր Ո Շ ՈՒ Մ

25 նոյեմբերի 2024 թվականի N 1754-Ա

ՀԱՅԱՍՏԱՆԻ ՀԱՆՐԱՊԵՏՈՒԹՅԱՆ ԼՈՒՈՒ ՄԱՐԶԻ ԱԼԱՎԵՐԴԻ ՀԱՄԱՅՆՔԻ ՇՆՈՂ ԳՅՈՒԴԻ 3 ՓՈՂՈՑ 34/1 ՀԱՍՑԵՈՒՄ ԱԶ ՍԱՄՎԵԼ ՄԵԼԻՔՍԵԹՅԱՆԻՆ ՈԳԵԼԻՑ ԵՎ ԱԼԿՈՆԼԱՅԻՆ ԽՄԻՉՔՆԵՐԻ ՎՃԱՌՔԻ ՀԱՄԱՐ ԹՈՒՅԼՏՎՈՒԹՅՈՒՆ ՏՐԱՄԱԴԻԵԼՈՒ ՄԱՍԻՆ

Համաձայն «Տեղական ինքնակառավարման մասին» Հայաստանի Հանրապետության օրենքի 45-րդ հոդվածի առաջին մասի 2-րդ կետի, «Տեղական տուրքերի և վճարների մասին» Հայաստանի Հանրապետության օրենքի 9-րդ և 15-րդ հոդվածների, 12-րդ հոդվածի 1-ին կետի 9-րդ ենթակետի, Ալավերդի համայնքի ավագանու 2023 թվականի դեկտեմբերի 26-ի «ՀԱՅԱՍՏԱՆԻ ՀԱՆՐԱՊԵՏՈՒԹՅԱՆ ԼՈՒՈՒ ՄԱՐԶԻ ԱԼԱՎԵՐԴԻ ՀԱՄԱՅՆՔԻ ՎԱՐՉԱԿԱՆ ՏԱՐԱԾՔՈՒՄ 2024 ԹՎԱԿԱՆԻ ՀԱՄԱՐ ՏԵՂԱԿԱՆ ՏՈՒՐՔԵՐԻ ԵՎ ՎՃԱՐՆԵՐԻ ԴՐՈՒՅՔԱԶՎՔԵՐԸ ՍԱՀՄԱՆԵԼՈՒ ՄԱՍԻՆ» N 132-Ն որոշման և հիմք ընդունելով Շնող գյուղի ԱԶ Սամվել Մելիքսեթյանի 12.01.2024թ. հայտը՝

որոշում եմ.

1. Հայաստանի Հանրապետության Լոռու մարզի Ալավերդի համայնքի Շնող գյուղի 3 փողոց 34/1 հասցեում գտնվող ԱԶ Սամվել Մելիքսեթյանին տրամադրել ոգելից և արկոհոլային խմիչքի վաճառքի համար թիվ 523 թույլտվությունը:


2. ՀՀ Լոռու մարզի Ալավերդի համայնքի ավագանու որոշմամբ սահմանված կարգով ԱԶ Սամվել Մելիքսեթյանից գանձել 2024 թվականի 4-րդ եռամսյակի համար տեղական տուրք 5000 (հինգ հազար) ՀՀ դրամ, կիրառվել է «Տեղական տուրքերի և վճարների» մասին ՀՀ օրենքի 12-րդ հոդվածի 2-րդ մասով հաստատված 0.5 գործակիցը:

3. Սույն որոշումն ուժի մեջ է մտնում հրապարակման պահից:

ՀԱՄԱՅՆՔԻ ԴԵԿԱՎԱՐ՝

Դ. ՂՈՒՄԱՇՅԱՆ







ՀԱՅԱՍՏԱՆԻ ՀԱՆՐԱՊԵՏՈՒԹՅԱՆ ԼՈՒՈՒ ՄԱՐԶԻ ԱԼԱՎԵՐԴԻ ՀԱՄԱՅՆՔԻ ՂԵԿԱՎԱՐ

Հայաստանի Հանրապետության Լոռու մարզի Ալավերդի համայնք
ՀՀ, Լոռու մարզ, ք.Ալավերդի, (0253) 2-41-00, alaverdimunicipality@gmail.com

Ո Ր Ո Շ ՈՒ Մ

25 նոյեմբերի 2024 թվականի N 1755-Ա

ՀԱՅԱՍՏԱՆԻ ՀԱՆՐԱՊԵՏՈՒԹՅԱՆ ԼՈՒՈՒ ՄԱՐԶԻ ԱԼԱՎԵՐԴԻ ՀԱՄԱՅՆՔԻ ԱԼԱՎԵՐԴԻ ՔԱՂԱՔԻ ԶՈՐԱՎԱՐ ԱՆՊՐԱՆԻԿԻ 161 ՀԱՍՑԵՈՒՄ ԱԶ ԱՆԱՀԻՏ ԱՐԳԱՐՅԱՆԻՆ ՈԳԵԼԻՑ ԵՎ ԱԼԿՈՆՈԼԱՅԻՆ ԽՄԻՉՔՆԵՐԻ ԵՎ ԾԽԱԽՈՏԱՅԻՆ ԱՐՏԱԴՐԱՏԵՍԱԿՆԵՐԻ ՎԱՃԱՌՔԻ ՀԱՄԱՐ ԹՈՒՅԼՏՎՈՒԹՅՈՒՆ ՏՐԱՄԱԴՐԵԼՈՒ ՄԱՍԻՆ

Համաձայն «Տեղական ինքնակառավարման մասին» Հայաստանի Հանրապետության օրենքի 45-րդ հոդվածի առաջին մասի 2-րդ կետի, «Տեղական տուրքերի և վճարների մասին» Հայաստանի Հանրապետության օրենքի 9-րդ և 15-րդ հոդվածների, 12-րդ հոդվածի 1-ին կետի 9-րդ ենթակետի, Ալավերդի համայնքի ավագանու 2023 թվականի դեկտեմբերի 26-ի «ՀԱՅԱՍՏԱՆԻ ՀԱՆՐԱՊԵՏՈՒԹՅԱՆ ԼՈՒՈՒ ՄԱՐԶԻ ԱԼԱՎԵՐԴԻ ՀԱՄԱՅՆՔԻ ՎԱՐՉԱԿԱՆ ՏԱՐԱԾՔՈՒՄ 2024 ԹՎԱԿԱՆԻ ՀԱՄԱՐ ՏԵՂԱԿԱՆ ՏՈՒՐՔԵՐԻ ԵՎ ՎՃԱՐՆԵՐԻ ԴՐՈՒՅՔԱՉԱՓԵՐԸ ՍԱՀՄԱՆԵԼՈՒ ՄԱՍԻՆ» N 132-Ն որոշման և հիմք ընդունելով Ալավերդի քաղաքի ԱԶ Անահիտ Արգարյանի 20.12.2023թ. հայտը՝

որոշում եմ.

1. Հայաստանի Հանրապետության Լոռու մարզի Ալավերդի համայնքի Ալավերդի քաղաքի Զորավար Անդրանիկի 161 հասցեում գտնվող ԱԶ Անահիտ Արգարյանին տրամադրել ոգելից և արկոհոլային խմիչքի և ծխախոտի արտադրանքի վաճառքի համար թիվ 524 թույլտվությունը:

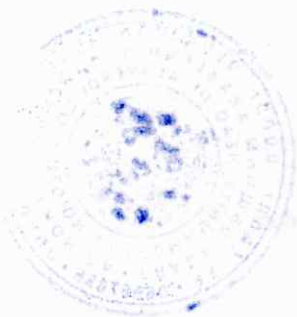
2. ՀՀ Լոռու մարզի Ալավերդի համայնքի ավագանու որոշմամբ սահմանված կարգով ԱԶ Անահիտ Արգարյանից գանձել 2024 թվականի 4-րդ եռամսյակի համար տեղական տուրք 20000 (քսան հազար) ՀՀ դրամ

3.Սույն որոշումն ուժի մեջ է մտնում հրապարակման պահից:

ՀԱՄԱՅՆՔԻ ՂԵԿԱՎԱՐ՝

Դ. ՂՈՒՄԱՇՅԱՆ







ՀԱՅԱՍՏԱՆԻ ՀԱՆՐԱՊԵՏՈՒԹՅԱՆ ԼՈՒՈՒ ՄԱՐԶԻ ԱԼԱՎԵՐԴԻ ՀԱՄԱՅՆՔԻ ՂԵԿԱՎԱՐ

Հայաստանի Հանրապետության Լոռու մարզի Ալավերդի համայնք
ՀՀ, Լոռու մարզ, ք.Ալավերդի, (0253) 2-41-00, alaverdimunicipality@gmail.com

Ո Ր Ո Շ ՈՒ Մ

25 նոյեմբերի 2024 թվականի N 1756-Ա

ՀԱՅԱՍՏԱՆԻ ՀԱՆՐԱՊԵՏՈՒԹՅԱՆ ԼՈՒՈՒ ՄԱՐԶԻ ԱԼԱՎԵՐԴԻ ՀԱՄԱՅՆՔԻ ՆԵՂՈՑ ԲՆԱԿԱՎԱՅՐԻ ՎԱՐՉԱԿԱՆ ՏԱՐԱԾՔՈՒՄ ԳՏԵՎՈՂ, ԿԱԴԱՍՏՐԱՅԻՆ ՔԱՐՏԵՐԻ 06-080-0008-0006 ԾԱԾԿԱԳՐՈՎ ԲՆԱԿԱՎԱՅՐԵՐԻ ՆՊԱՏԱԿԱՅԻՆ ՆՇԱՆԱԿՈՒԹՅԱՆ ԲՆԱԿԵԼԻ ԿԱՌՈՒՑԱՊԱՏՄԱՆ ԳՈՐԾԱՌՆԱԿԱՆ ՆՇԱՆԱԿՈՒԹՅԱՆ ՀՈՂԱՄԱՍԻՆ ԵՎ ՀՈՂԱՄԱՍՈՒՄ ԳՏԵՎՈՂ ԲՆԱԿԵԼԻ ՏԱՆ ՓՈՍՏԱՅԻՆ ՀԱՍՑԵՆ ՎԵՐԱՀԱՍՑԵԱՎՈՐԵԼՈՒ ՄԱՍԻՆ

Ղեկավարվելով «Տեղական ինքնակառավարման մասին» Հայաստանի Հանրապետության օրենքի 43-րդ և 42-րդ հոդվածով, Հայաստանի Հանրապետության կառավարության 2005 թ. դեկտեմբերի 29-ի «Հայաստանի Հանրապետության քաղաքային և գյուղական բնակավայրերում ներքնակավայրային աշխարհագրական օբյեկտների անվանակոչման, անվանափոխման անշարժ գույքի՝ ըստ դրա գտնվելու և (կամ) տեղակայման վայրի համարակալման, հասցեավորման ու հասցեներ պետական գրանցման կարգը հաստատելու և հասցեների գրանցման լիազոր մարմին սահմանելու մասին» N 2387-Ն որոշումով և Հայաստանի Հանրապետության կադաստրի կոմիտեի ղեկավարի 2021 թվականի մայիսի 10-ի «Անշարժ գույքի հասցեավորման հայտի ձևը սահմանելու մասին» N 104-Լ հրամանով, հիմք սեփականության իրավունքի N 06112024-06-0054 վկայականը, ՀՀ կադաստրի կոմիտեի 17/01/2022թ. ԱՏ-17012022-06-0726 տեղեկանքը՝

որոշում եմ.

1. Ելնելով հասցեավորման օբյեկտի տեղակայման դիրքից և այլ հասցեավորման օբյեկտների նկատմամբ նրա տեղակայման առավելագույն համապատասխանությունից, Հայաստանի Հանրապետության Լոռու մարզի Ալավերդի համայնքի, Նեղոց բնակավայրի վարչական տարածքում գտնվող, կադաստրային քարտեզի 06-080-0008-0006 ծածկագրով բնակավայրերի նպատակային նշանակության բնակելի կառուցապատման գործառնական նշանակության 0.138 հա մակերեսով հողամասին և հողամասում գտնվող բնակելի տան փոստային հասցեն վերահասցեավորել և տրամադրել Հայաստանի Հանրապետության, Լոռու մարզ, համայնք Ալավերդի, գյուղ Նեղոց, 1-ին փողոց, 12 փոստային հասցե:

2. Սույն որոշումն ուժի մեջ է մտնում հրապարակման օրվանից:

ՀԱՄԱՅՆՔԻ ՂԵԿԱՎԱՐ՝

Դ. ՂՈՒՍԱԾՅԱՆ





ՀԱՅԱՍՏԱՆԻ ՀԱՆՐԱՊԵՏՈՒԹՅԱՆ ԼՈՒՈՒ ՄԱՐԶԻ ԱԼԱՎԵՐԴԻ ՀԱՄԱՅՆՔԻ ԴԵԿԱՎԱՐ

Հայաստանի Հանրապետության Լոռու մարզի Ալավերդի համայնք
ՀՀ, Լոռու մարզ, ք.Ալավերդի, (0253) 2-41-00, alaverdimunicipality@gmail.com

Ո Ր Ո Շ ՈՒ Մ

25 նոյեմբերի 2024 թվականի N 1757-Ա

**ՀԱՅԱՍՏԱՆԻ ՀԱՆՐԱՊԵՏՈՒԹՅԱՆ ԼՈՒՈՒ ՄԱՐԶԻ ԱԼԱՎԵՐԴԻ ՀԱՄԱՅՆՔԻ ՆԵՂՈՑ
ԲՆԱԿԱՎԱՅՐԻ ՎԱՐՉԱԿԱՆ ՏԱՐԱԾՔՈՒՄ ԳՏՆՎՈՂ, ԿԱԴԱՍՏՐԱՅԻՆ ՔԱՐՏԵԶԻ 06-080-
0006-0014 ԾԱԾԿԱԳՐՈՎ ԲՆԱԿԱՎԱՅՐԵՐԻ ՆՊԱՏԱԿԱՅԻՆ ՆՇԱՆԱԿՈՒԹՅԱՆ ԲՆԱԿԵԼԻ
ԿԱՌՈՒՑԱՊԱՏՄԱՆ ԳՈՐԾԱՌՆԱԿԱՆ ՆՇԱՆԱԿՈՒԹՅԱՆ ՀՈՂԱՄԱՍԻՆ ԵՎ
ՀՈՂԱՄԱՍՈՒՄ ԳՏՆՎՈՂ ԲՆԱԿԵԼԻ ՏԱՆԸ ՓՈՍՏԱՅԻՆ ՀԱՍՑԵ ՏՐԱՄԱԴՐԵԼՈՒ ՄԱՍԻՆ**

Ղեկավարվելով «Տեղական ինքնակառավարման մասին» Հայաստանի Հանրապետության օրենքի 43-րդ և 42-րդ հոդվածով, Հայաստանի Հանրապետության կառավարության 2005 թ. դեկտեմբերի 29-ի «Հայաստան Հանրապետության քաղաքային և գյուղական բնակավայրերում ներբնակավայրային աշխարհագրական օբյեկտների անվանակոչման, անվանափոխման անշարժ գույքի՝ ըստ դրա գտնվելու և (կամ) տեղակայման վայրի համարակալման, հասցեավորման ու հասցեներ պետական գրանցման կարգը հաստատելու և հասցեների գրանցման լիազոր մարմին սահմանելու մասին» N 2387-Ն որոշումով և Հայաստանի Հանրապետության կադաստրի կոմիտեի ղեկավարի 2021 թվականի մայիսի 10-ի «Անշարժ գույքի հասցեավորման հայտի ձևը սահմանելու մասին» N 104-Լ հրամանով, հիմք սեփականության իրավունքի N 506397 վկայականը՝

որոշում եմ.

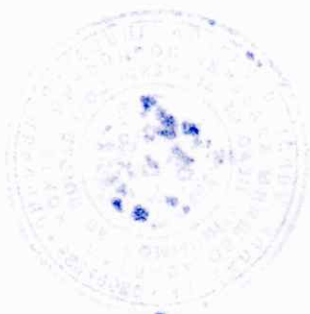
1. Ելնելով հասցեավորման օբյեկտի տեղակայման դիրքից և այլ հասցեավորման օբյեկտների նկատմամբ նրա տեղակայման առավելագույն համապատասխանությունից, Հայաստանի Հանրապետության Լոռու մարզի Ալավերդի համայնքի, Նեղոց բնակավայրի վարչական տարածքում գտնվող, կադաստրային քարտեզի 06-080-0006-0014 ծածկագրով բնակավայրերի նպատակային նշանակության բնակելի կառուցապատման գործառնական նշանակության 0.101 հա մակերեսով հողամասին և հողամասում գտնվող բնակելի տանը տրամադրել Հայաստանի Հանրապետության, Լոռու մարզ, համայնք Ալավերդի, գյուղ Նեղոց, 1-ին փողոց, 2-րդ փակուղի, 6 փոստային հասցեն:

2. Սույն որոշումն ուժի մեջ է մտնում հրապարակման օրվանից:

ՀԱՄԱՅՆՔԻ ԴԵԿԱՎԱՐ՝

Դ. ՂՈՒՍԱՇՅԱՆ







ՀԱՅԱՍՏԱՆԻ ՀԱՆՐԱՊԵՏՈՒԹՅԱՆ ԼՈՒՈՒ ՄԱՐԶԻ ԱԼԱՎԵՐԴԻ ՀԱՄԱՅՆՔԻ ՂԵԿԱՎԱՐ

Հայաստանի Հանրապետության Լոռու մարզի Ալավերդի համայնք
ՀՀ, Լոռու մարզ, ք.Ալավերդի, (0253) 2-41-00, alaverdimunicipality@gmail.com

Ո Ր Ո Շ ՈՒ Մ

25 նոյեմբերի 2024 թվականի N 1758-Ա

**ՔԱՂԱՔԱՑԻ ՎՐՈՒՅՐ ՎԱԶԱԳԱՆԻ ՀԱԽԻՆՅԱՆԻ ԿՈՂՄԻՑ ԻՆՔՆԱԿԱՄ
ԿԱՌՈՒՑՎԱԾ ՀԱՅԱՍՏԱՆԻ ՀԱՆՐԱՊԵՏՈՒԹՅԱՆ ԼՈՒՈՒ ՄԱՐԶԻ ԱԼԱՎԵՐԴԻ
ՀԱՄԱՅՆՔԻ ԱԽԹԱԼԱ ԲՆԱԿԱՎԱՅՐԻ ՎԱՐՉԱԿԱՆ ՏԱՐԱԾՔՈՒՄ ԳՏՆՎՈՂ
ԲՆԱԿԵԼԻ ՏԱՆ ՆԿԱՏՄԱՄԲ ԱԼԱՎԵՐԴԻ ՀԱՄԱՅՆՔԻ ՍԵՓԱԿԱՆՈՒԹՅԱՆ
ԻՐԱՎՈՒՆՔԸ ՃԱՆԱԶԵԼՈՒ, ՀՈՂԱՄԱՍԻ ԳՈՐԾԱՌՆԱԿԱՆ ՆՇԱՆԱԿՈՒԹՅՈՒՆԸ
ՓՈԽԵԼՈՒ, ԱՅՆ ՕՐԻՆԱԿԱՆԱՑՆԵԼՈՒ, ՓՈՍՏԱՅԻՆ ՀԱՍՑԵ ՏՐԱՄԱԴԻԵԼՈՒ
ՄԱՍԻՆ**

Ղեկավարվելով Հայաստանի Հանրապետության Հողային օրենսգրքով, «Տեղական ինքնակառավարման մասին» Հայաստանի Հանրապետության օրենքի 42-րդ, 43-րդ հոդվածներով, Հայաստանի Հանրապետության քաղաքացիական օրենսգրքի 188-րդ հոդվածով, «Պետական կամ համայնքային հողամասերում գտնվող ինքնակամկառույցների նկատմամբ պետության կամ համայնքների սեփականության իրավունքի պետական գրանցման կարգը հաստատելու մասին» N 731-Ն որոշմամբ հաստատված կարգով, Հայաստանի Հանրապետության կառավարության 2006 թվականի մայիսի 18-ի 912-Ն որոշմամբ հաստատված կարգով, Հայաստանի Հանրապետության կառավարության 29.12.2005թ. թիվ 2387-Ն որոշումով, ՀՀ կադաստրի կոմիտեի ղեկավարի 2021 թվականի մայիսի 10-ի «Անշարժ գույքի հասցեավորման հայտի ձևը սահմանելու մասին» N 104-Լ հրամանով, հիմք ընդունելով Վրոյր Վաչագանի Հախինյանի դիմումը, անձնագրի պատճենը, «ՏՍ-ՌԻԵԼԹԻ» ՍՊ ընկերության կողմից տրված կադաստրի կոմիտեում ինքնակամ կառույցի հաշվառման տեղեկանքն ու հողամասի և շինության հատակագծերը, Ախթալա բնակավայրի վարչական ղեկավարի կողմից 05.11.2024թ. տրված 8116 տեղեկանքը՝

որոշում եմ.

1. ՀՀ Լոռու մարզի Ալավերդի համայնքի Ախթալա գյուղի վարչական տարածքում գտնվող, կադաստրային քարտեզի 06-003-0023-0001 ծածկագրից առանձնացվող, բնակավայրերի նպատակային նշանակության, այլ գործառնական նշանակության 0.01493 հեկտար մակերեսով հողամասի գործառնական նշանակությունը համարել փոփոխված՝ բնակավայրերի նպատակային նշանակության,

բնակելի կառուցապատման գործառնական նշանակության՝ համապատասխանեցնելով շինության գործառնական նշանակությանը:

2.Օրենքով սահմանված կարգով փոփոխությունը պետական գրանցում ստանալուց հետո այն ընդգրկել համայնքի հողային ֆոնդի տարեկան ընթացիկ հաշվառման տվյալներում և համայնքի հողային հաշվեկշռում:

3.Ճանաչել Ալավերդի համայնքի սեփականության իրավունքը Ալավերդի համայնքի Ախթալա գյուղի վարչական տարածքում գտնվող, կադաստրային քարտեզի 06-003-0023-0001 ծածկագրից առանձնացվող, բնակավայրերի նպատակային նշանակության, բնակելի կառուցապատման գործառնական նշանակության 0.01493 հեկտար մակերեսով համայնքային սեփականության հողամասում գտնվող, Վրույր Վաչագանի Հախինյանի կողմից ինքնակամ կառուցված, ընդհանուր՝ 81.7 քմ արտաքին մակերեսով (68.5 քմ ներքին մակերեսով) բնակելի նշանակության բնակելի տունը:

4.Օրինականացնել Ալավերդի համայնքի Ախթալա գյուղի վարչական տարածքում գտնվող, կադաստրային քարտեզի 06-003-0023-0001 ծածկագրից առանձնացվող, բնակավայրերի նպատակային նշանակության, բնակելի կառուցապատման գործառնական նշանակության 0.01493 հեկտար մակերեսով հողամասում գտնվող, Հայաստանի Հանրապետության քաղաքացիական օրենսգրքի 188-րդ հոդվածի 5-րդ կետով սահմանված պայմաններին համապատասխանող, 2014 թվականին ինքնակամ կառուցված, կադաստրի կոմիտեում 2023GXD5V3 ծածկագրով հաշվառված, ընդհանուր՝ 81.7 քմ արտաքին մակերեսով (68.5 քմ ներքին մակերեսով) բնակելի նշանակության բնակելի տունը:

5.Ալավերդի համայնքի Ախթալա գյուղի վարչական տարածքում գտնվող, կադաստրային քարտեզի 06-003-0023-0001 ծածկագրից առանձնացվող, 0.01493 հեկտար մակերեսով հողամասին և հողամասում գտնվող անշարժ գույքին տրամադրել համայնք Ալավերդի, քաղաք Ախթալա, 8 փոստային հասցեն:

6.Ինքնակամ կառուցված կառույցը չի խախտում այլ անձանց իրավունքները և օրենքով պահպանվող շահերը և վտանգ չի սպառնում քաղաքացիների կյանքին ու առողջությանը, կառուցված չէ ինժեներատրանսպորտային օբյեկտների օտարման, անվտանգության գոտիներում և կառուցված չէ քաղաքաշինական նորմերի ու կանոնների էական խախտումներով և չի առաջացնում հարկադիր սերվիտուտ պահանջելու իրավունք:

7. Շինության զբաղեցրած հողամասն ընդգրկված չէ Հայաստանի Հանրապետության հողային օրենսգրքի 60-րդ հոդվածով սահմանված հողամասերի ցանկում:

8.Անշարժ գույքի պետական գրանցում ստանալուց հետո, տասնհինգ աշխատանքային օրվա ընթացքում ինքնակամ կառույցն իրականացրած անձին՝ Վրույր Վաչագանի Հախինյանին օրինականացված բնակելի տունը սպասարկման համար զբաղեցրած հողամասն ուղղակի վաճառքով ձեռք բերելու մասին ներկայացնել գնման նախապատվության գրավոր առաջարկություն:

9.Սույն որոշումն ուժի մեջ է մտնում հրապարակման օրվանից:

ՀԱՄԱՅՆՔԻ ՂԵԿԱՎԱՐ՝



Դ. ԴՈՒՍԱՇՅԱՆ



ՀԱՅԱՍՏԱՆԻ ՀԱՆՐԱՊԵՏՈՒԹՅԱՆ ԼՈՒՈՒ ՄԱՐԶԻ ԱԼԱՎԵՐԴԻ ՀԱՄԱՅՆՔԻ ԴԵՎՎԱՐ

Հայաստանի Հանրապետության Լոռու մարզի Ալավերդի համայնք
ՀՀ, Լոռու մարզ, ք.Ալավերդի, (0253) 2-41-00, alaverdimunicipality@gmail.com

Ո Ր Ո Շ ՈՒ Մ

25 նոյեմբերի 2024 թվականի N 1759-Ա

**ԱԼԲԵՐՏ ՀԱՄԲԱՐՁՈՒՄԻ ԱԼԻԽԱՆՅԱՆԻՆ, ԱՐԵՎ ՀԱՄԲԱՐՁՈՒՄԻ
ԱԼԻԽԱՆՅԱՆԻՆ, ՄԱՐՈՒՍ ԱՐՁՈՒՄԱՆԻ ԱԼԻԽԱՆՅԱՆԻՆ, ԱՂՈՒՆԻԿ
ՀԱՄԲԱՐՁՈՒՄԻ ԱԼԻԽԱՆՅԱՆԻՆ ԸՆԴՀԱՆՈՒՐ ՀԱՄԱՏԵՂ ՍԵՓԱԿԱՆՈՒԹՅԱՆ
ԻՐԱՎՈՒՆՔՈՎ ՊԱՏԿԱՆՈՂ ՀՈՂԱՄԱՍՈՒՄ ԻՆՔՆԱԿԱՍ ԿԱՌՈՒՑՎԱԾ ԲՆԱԿԵԼԻ
ՏԱՆ ՄԱՍԸ, ՕԺԱՆԴԱԿ ՇԻՆՈՒԹՅՈՒՆՆԵՐՆ ՈՒ ԿԱՏԱՐՎԱԾ
ՁԵՎԱՓՈԽՈՒԹՅՈՒՆՆԵՐՆ ՕՐԻՆԱԿԱՆԱՑՆԵԼՈՒ ՄԱՍԻՆ**

Ղեկավարվելով Հայաստանի Հանրապետության քաղաքացիական օրենսգրքի 188-րդ հոդվածով, «Տեղական ինքնակառավարման մասին» Հայաստանի Հանրապետության օրենքի 42-րդ հոդվածով, Հայաստանի Հանրապետության կառավարության 18.05.2006թ. N 912-Ն որոշման 8-13-րդ կետերով, Հայաստանի Հանրապետության կառավարության 29.12.2005թ. թիվ 2387-Ն որոշումով, ՀՀ կադաստրի կոմիտեի ղեկավարի 2021 թվականի մայիսի 10-ի «Անշարժ գույքի հասցեավորման հայտի ձևը սահմանելու մասին» N 104-Լ հրամանով, հիմք ընդունելով Ալբերտ Համբարձումի Ալիխանյանի դիմումը, անձնագրերի պատճենները, սեփականության իրավունքի N 1341909 վկայականը, շենքի տեխնիկական վիճակի մասին «Վանաձորի նախագծող» ՍՊԸ-ի կողմից 01.11.2024թ. տրված N 74/24Ե դրական եզրակացությունը, «ՏՍ-ՌԻԵԼԹԻ» սահմանափակ պատասխանատվությամբ ընկերության կողմից տրված կադաստրի կոմիտեում ինքնակամ կառույցի հաշվառման տեղեկանքն ու կազմված հողամասի և շինության հատակագծերը, Շնող բնակավայրերի վարչական ղեկավարի կողմից 04.11.2024թ. տրված տեղեկանքը, Ալավերդի համայնքի ղեկավարի 24.10.2024թ որոշումը՝

որոշում եմ.

1.Օրինականացնել Ալավերդի համայնքի Շնող գյուղի 6-րդ փողոց, 24 հասցեյում գտնվող, 06-088-0108-0007 կադաստրային ծածկագրով, Ալբերտ Համբարձումի Ալիխանյանին, Արև Համբարձումի Ալիխանյանին, Մարուս Արզումանի Ալիխանյանին, Աղունիկ Համբարձումի Ալիխանյանին ընդհանուր համատեղ սեփականության իրավունքով պատկանող, բնակավայրերի նպատակային նշանակության, բնակելի կառուցապատման գործառնական նշանակության 0.30362 հա մակերեսով

հողամասում, 2019թ. ինքնական կառուցված, կադաստրի կոմիտեում 2024BC9CXQ ծածկագրով հաշվառված, 167.6 քմ արտաքին մակերեսով (142.7 քմ ներքին մակերեսով) բնակելի տան մասը, ընդհանուր՝ 68.7 քմ արտաքին մակերեսով (49.6 քմ ներքին մակերեսով) օժանդակ շինությունները՝ անասնաշենքերը և կատարված 1 հատ դռան և 7 հատ պատուհանի ձևափոխությունները:

2. Ինքնական կառուցված շինությունները և կատարված ձևափոխությունները չեն խախտում այլ անձանց իրավունքները և օրենքով պահպանվող շահերը և վտանգ չեն սպառնում քաղաքացիների կյանքին ու առողջությանը, կառուցված չեն ինժեներատրանսպորտային օբյեկտների օտարման կամ անվտանգության գոտիներում կամ կառուցված չեն քաղաքաշինական նորմերի ու կանոնների էական խախտումներով և չեն առաջացնում հարկադիր սերվիտուտ պահանջելու իրավունք:

3. Օրինականացված բնակելի տան մասի և կատարված ձևափոխությունների համար սահմանված 130471 (մեկ հարյուր երեսուն հազար չորս հարյուր յոթանասունմեկ) ՀՀ դրամ և օժանդակ շինությունների համար սահմանված 30627 (երեսուն հազար վեց հարյուր քսանյոթ) ՀՀ դրամ արժեքներով վճարները 60-օրյա ժամկետում չվճարելու դեպքում որոշումը համարվում է ուժը կորցրած:

4. Նշված իրավունքն ենթակա է պետական գրանցման:

5. Սույն որոշումն ուժի մեջ է մտնում հրապարակման պահից:

ՀԱՄԱՅՆՔԻ ՂԵԿԱԿԱՐ՝



Դ. ՂՈՒՄԱՇՅԱՆ

2024թ. նոյեմբերի 25
ք. Ալավերդի



ՀԱՅԱՍՏԱՆԻ ՀԱՆՐԱՊԵՏՈՒԹՅԱՆ ԼՈՒՈՒ ՄԱՐԶԻ ԱԼԱՎԵՐԴԻ ՀԱՄԱՅՆՔԻ ԴԵՎԱՎԱՐ

Հայաստանի Հանրապետության Լոռու մարզի Ալավերդի համայնք
ՀՀ, Լոռու մարզ, ք.Ալավերդի, (0253) 2-41-00, alaverdimunicipality@gmail.com

Ո Ր Ո Շ ՈՒ Մ

25 նոյեմբերի 2024 թվականի N 1760-Ա

**ՀԱՅԱՍՏԱՆԻ ՀԱՆՐԱՊԵՏՈՒԹՅԱՆ ԼՈՒՈՒ ՄԱՐԶԻ ԱԼԱՎԵՐԴԻ ՀԱՄԱՅՆՔԻ
ՃՈՃԿԱՆ ԳՅՈՒՂՈՒՄ ԳՏԵՎՈՂ, ԿԱԴԱՍՏՐԱՅԻՆ ՔԱՐՏԵԶԻ 06-069-0286-0005
ԾԱԾԿԱԳՐՈՎ ԳՈՒՅՔԻ ԶԲԱՂԵՑՐԱԾ ՀՈՂԱՄԱՍԻ ՍԵՓԱԿԱՆՈՒԹՅԱՆ
ԻՐԱՎՈՒՆՔԸ ՊԱՅՄԱՆՈՎ ԳՐԱՆՑԵԼՈՒ ԵՎ ՓՈՍՏԱՅԻՆ ՀԱՍՑԵ ՏՐԱՄԱԴՐԵԼՈՒ
ՄԱՍԻՆ**

Ղեկավարվելով «Տեղական ինքնակառավարման մասին» Հայաստանի Հանրապետության օրենքի 42-րդ, 43-րդ հոդվածներով, Հայաստանի Հանրապետության Հողային օրենսգրքով, Հայաստանի Հանրապետության կառավարության 29.12.2005թ. թիվ 2387-Ն որոշումով, ՀՀ կադաստրի կոմիտեի ղեկավարի 2021 թվականի մայիսի 10-ի «Անշարժ գույքի հասցեավորման հայտի ձևը սահմանելու մասին» N 104-Լ հրամանով, հիմք ընդունելով «Լոռի» ջրօգտագործողների ընկերության գործադիր տնօրենի կողմից լիազորված անձ՝ Արմեն Սերժիկի Փերիխանյանի դիմումը, անձնագրի պատճենը, լիազորագիրը, իրավաբանական անձանց պետական ռեգիստրի պետական միասնական գրանցամատյանից քաղվածք առ՝ 2021-08-19, ՀՀ կառավարության 29.11.2012թ. 1512-Ա որոշումով, Ջրային տնտեսության պետական կոմիտեի նախագահի 17.12.2012թ. N 210-Ա հրամանը, «ՏՍ-ՌԻԵԼԹԻ» ՍՊ ընկերության կողմից կազմված հողամասի և շինությունների հատակագծերը՝

որոշում եմ.

1. Հայաստանի Հանրապետության Կառավարության 2012թվականի նոյեմբերի 29-ի N 1512-Ա որոշմամբ «Լոռու ջրանցք» ՋԸ-ի իրավահաջորդ՝ «Լոռի» ջրօգտագործողների ընկերությանը պատկանող՝ ջրիան կայան-պոմպակայանի, ծածկի զբաղեցրած՝ 0.08356 հա մակերեսով էներգետիկայի, տրանսպորտի, կապի, կոմունալ ենթակառուցվածքների օբյեկտների նպատակային նշանակության, կոմունալ օբյեկտների գործառնական նշանակության հողամասի նկատմամբ ճանաչել «Լոռի» ջրօգտագործողների ընկերության (իրավաբանական հասցեն՝ ՀՀ Լոռու մարզ, Շիրակամուտ) սեփականությունը:

2. Հողամասի սեփականության իրավունքը գրանցել պայմանով՝ հետագա գործարք կատարելու դեպքում վճարելով տվյալ պահին գործող կադաստրային արժեքը:

3. Ելնելով հասցեավորման օբյեկտի տեղակայման դիրքից և այլ հասցեավորման օբյեկտների նկատմամբ նրա տեղակայման առավելագույն համապատասխանությունից, Հայաստանի Հանրապետության Լոռու մարզի Ալավերդի համայնքի, Ճոճկան գյուղի կադաստրային քարտեզի 06-069-0286-0005 ծածկագրով, էներգետիկայի, տրանսպորտի, կապի, կոմունալ ենթակառուցվածքների օբյեկտների նպատակային նշանակության, կոմունալ օբյեկտների գործառնական նշանակության 0.08356 հեկտար մակերեսով հողամասին և հողամասում առկա գույքին տրամադրել Հայաստանի Հանրապետության Լոռու մարզի Ալավերդի համայնքի գյուղ Ճոճկան, 25-րդ փողոց, 56/3 փոստային հասցեն:

4. Անշարժ գույքի զբաղեցրած հողամասը չի գտնվում Հայաստանի Հանրապետության Հողային օրենսգրքի 60-րդ հոդվածով սահմանված հողամասերի ցանկում, այդ թվում՝ ինժեներատրանսպորտային օբյեկտների օտարման գոտիներում և սպասարկման համար նախատեսված տարածքներում, հնագիտական, պատմամշակութային հուշարձանների պահպանության գոտիներում, բնապահպանական արժեք ներկայացնող հողամասերում, չեն հակասում քաղաքաշինական նորմերին և կանոններին, չի առաջացնում հարկադիր սերվիտուտ պահանջելու իրավունք:

5. Սույն որոշումից ծագող իրավունքները ենթակա են պետական գրանցման:

6. Սույն որոշումն ուժի մեջ է մտնում հրապարակման պահից:

ՀԱՄԱՅՆՔԻ ՂԵԿԱՎԱՐ՝



Դ. ՂՈՒՄԱՇՅԱՆ



ՀԱՅԱՍՏԱՆԻ ՀԱՆՐԱՊԵՏՈՒԹՅԱՆ ԼՈՒՈՒ ՄԱՐԶԻ ԱԼԱՎԵՐԴԻ
ՀԱՄԱՅՆՔԻ ՂԵԿԱՎԱՐ

Հայաստանի Հանրապետության Լոռու մարզի Ալավերդի համայնք
ՀՀ, Լոռու մարզ, ք. Ալավերդի, (0253) 2-41-00, alaverdimunicipality@gmail.com

Ո Ր Ո Շ ՈՒ Մ

25 նոյեմբերի 2024 թվականի N 1761-Ա

**06-088-0058-0006 ԿԱԴԱՍՏՐԱՅԻՆ ԾԱԾԿԱԳՐԻՑ ԱՌԱՆՁՆԱՑՎՈՂ, 0.03373 ՀԱ
ՄԱԿԵՐԵՍՈՎ ԳՅՈՒՂԱՏՆՏԵՍԱԿԱՆ ՆՇԱՆԱԿՈՒԹՅԱՆ ՑԱԾՐԱՐԺԵՔ
ՀՈՂԱՏԵՍՔՆ ԱՎԵԼԻ ԲԱՐՁՐԱՐԺԵՔ ՀՈՂԱՏԵՍՔԻ ՓՈՆԱԴԻՐԵԼՈՒ ՄԱՍԻՆ**

Ղեկավարվելով «Տեղական ինքնակառավարման մասին» Հայաստանի Հանրապետության օրենքի 35-րդ հոդվածի 1-ին կետի 24) ենթակետով, Հայաստանի Հանրապետության կառավարության 17.09.2009թ. N 1066-Ն որոշման 1-ին հավելվածի 7-րդ կետով, ՀՀ կառավարության 24.11.2005թ. N 2249-Ն որոշումով, հիմք ընդունելով «ՏՍ-ՌԻԵԼԹԻ» ՍՊ ընկերության կողմից տրված հողամասի հատակագիծը՝

որոշում եմ.

- Ալավերդի համայնքի Շնող գյուղի վարչական տարածքում գտնվող, համայնքի կադաստրային 06-088-0058-0006 ծածկագրից առանձնացվող, 0.03373 հա մակերեսով գյուղատնտեսական նշանակության այլ նշանակության՝ ցածրարժեք հողատեսքը փոխադրել բարձրարժեք հողատեսքի՝ Ի կարգի ջրովի վարելահողի:
- Օրենքով սահմանված կարգով փոփոխությունը պետական գրանցում ստանալուց հետո այն ընդգրկել համայնքի հողային ֆոնդի տարեկան ընթացիկ հաշվառման տվյալներում և համայնքի հողային հաշվեկշռում:
- Նշված իրավունքը ենթակա է պետական գրանցման:
- Որոշումն ուժի մեջ է մտնում ստորագրման պահից:

ՀԱՄԱՅՆՔԻ ՂԵԿԱՎԱՐ՝



Դ. ԳՈՒՄԱՇՅԱՆ



ՀԱՅԱՍՏԱՆԻ ՀԱՆՐԱՊԵՏՈՒԹՅԱՆ ԼՈՒՈՒ ՄԱՐԶԻ ԱԼԱՎԵՐԴԻ ՀԱՄԱՅՆՔԻ ԴԵՎԱԿԱՐ

Հայաստանի Հանրապետության Լոռու մարզի Ալավերդի համայնք
ՀՀ, Լոռու մարզ, ք. Ալավերդի, (0253) 2-41-00, alaverdimunicipality@gmail.com

Ո Ր Ո Շ ՈՒ Մ

26 նոյեմբերի 2024 թվականի N 1762-Ա

ՀՀ ԼՈՒՈՒ ՄԱՐԶԻ ԱԼԱՎԵՐԴԻ ՀԱՄԱՅՆՔԻ ԴԵՎԱԿԱՐԻ 2024ԹՎԱԿԱՆԻ ՀՈՒՆՎԱՐԻ 31-Ի N 250-Ա ՈՐՈՇՄԱՆ ՄԵՋ ԼՐԱՑՈՒՄ ԿԱՏԱՐԵԼՈՒ ՄԱՍԻՆ

Ղեկավարվելով «Տեղական ինքնակառավարման մասին» Հայաստանի Հանրապետության օրենքի 42-րդ և 43-րդ հոդվածներով, «Նորմատիվ իրավական ակտերի մասին» Հայաստանի Հանրապետության օրենքի 33-րդ և 34-րդ հոդվածներով, Հայաստանի Հանրապետության կառավարության 02.02.2002թ. N 88 որոշումով, հիմք ընդունելով «ՏՄ-ՌԻԵԼԹԻ» սահմանափակ պատասխանատվությամբ ընկերության կողմից 13.06.2024թ. տրված N 0002 մասնագիտական եզրակացությունը, «ՔԾՓԿ» ԲԲ ընկերության կողմից բնակելի տան տեխնիկական վիճակի մասին 01.11.2024թ. տրված N 15/300 դրական եզրակացությունը՝

որոշում եմ.

1. Հայաստանի Հանրապետության Ալավերդի համայնքի ղեկավարի 2024 թվականի հունվարի 31-ի «ԱԼԱՎԵՐԴԻ ՀԱՄԱՅՆՔԻ 06-002-0139-0027 ԿԱԴԱՍՏՐԱՅԻՆ ԾԱԾԿԱԳՐՈՎ ՍԵՓԱԿԱՆ ՀՈՂԱՄԱՍՈՒՄ ԻՆՔՆԱԿԱՄ ԿԱՌՈՒՑՎԱԾ ՇԻՆՈՒԹՅՈՒՆԵՐՆ ՕՐԻՆԱԿԱՆԱՑՆԵԼՈՒ ՄԱՍԻՆ» N 250-Ա որոշման 1-ին կետից հետո լրացնել հետևյալ բովանդակությամբ նոր՝ 1.1 ենթակետով «N 1191616 վկայականով գրանցված մառանի և կաթսայատան գործառնական նշանակությունը փոխել որպես բնակելի տուն, քանի որ վերակառուցման արդյունքում միավորվել են բնակելի տան հետ:

Շինության գործառնական նշանակության փոփոխության համար նախագծման թույլտվություն չի տրամադրվում, քանի որ առկա փոփոխություններն օրինականացվել են սույն որոշման 1-րդ կետով:»:

2. Սույն որոշումն ուժի մեջ է մտնում հրապարակման օրվանից:

ՀԱՄԱՅՆՔԻ ԴԵՎԱԿԱՐ՝



Դ. ԴՈՒՄԱՇՅԱՆ



ՀԱՅԱՍՏԱՆԻ ՀԱՆՐԱՊԵՏՈՒԹՅԱՆ ԼՈՒՈՒ ՄԱՐԶԻ ԱԼԱՎԵՐԴԻ ՀԱՄԱՅՆՔԻ ՂԵԿԱՎԱՐ

Հայաստանի Հանրապետության Լոռու մարզի Ալավերդի համայնք
ՀՀ, Լոռու մարզ, ք.Ալավերդի, (0253) 2-41-00, alaverdimunicipality@gmail.com

Ո Ր Ո Շ ՈՒ Մ

26 նոյեմբերի 2024 թվականի N 1763-Ա

ՀՀ ԼՈՒՈՒ ՄԱՐԶԻ ԱԼԱՎԵՐԴԻ ՀԱՄԱՅՆՔԻ ՂԵԿԱՎԱՐԻ 2024 ԹՎԱԿԱՆԻ ՄԱՅԻՍԻ 02-Ի N 796-Ա ՈՐՈՇՄԱՆ ՄԵՋ ԼՐԱՑՈՒՄ ԿԱՏԱՐԵԼՈՒ ՄԱՍԻՆ

Ղեկավարվելով «Տեղական ինքնակառավարման մասին» Հայաստանի Հանրապետության օրենքի 35-րդ հոդվածով, «Նորմատիվ իրավական ակտերի մասին» Հայաստանի Հանրապետության օրենքի 33-րդ և 34-րդ հոդվածներով, հիմք ընդունելով անձնագրերի պատճենները, 23/10/2024թ. ըստ օրենքի ժառանգության իրավունքի վկայագրերը (ժառանգական գործեր՝ N 336 և N 337)՝

որոշում եմ.

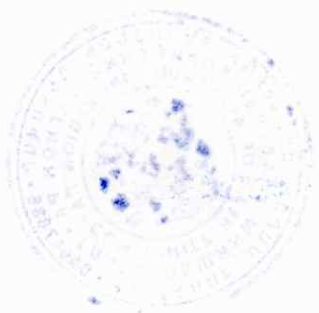
1. Ալավերդի համայնքի ղեկավարի 02.05.2024թ. «ԱԼԱՎԵՐԴԻ ՀԱՄԱՅՆՔԻ ԱԼԱՎԵՐԴԻ ՔԱՂԱՔԻ ԴԵԲԵԴ ԹԱՂԱՄԱՍԻ 19 ՇԵՆՔԻ 6 ՀԱՍՑԵԻ ԲՆԱԿԱՐԱՆԻՆ ԿԻՑ ԻՆՔՆԱԿԱՄ ԿԱՌՈՒՑՎԱԾ ԲԱՑ ՊԱՏՇԳԱՄԲԸ ԵՎ ԿԱՏԱՐՎԱԾ ՁԵՎԱՓՈԽՈՒԹՅՈՒՆՆԵՐԻՆ ՕՐԻՆԱԿԱՆԱՑՆԵԼՈՒ ՄԱՍԻՆ» N 796-Ա որոշման 1-ին կետում «Լյուդվիկ Հովհաննեսի Մելիքյանին» բառերից հետո լրացնել «Սիրվարդ Վաչագանի Մելիքյանին, Միեր Գագիկի Մելիքյանին, Գոհար Գագիկի Մելիքյանին, Արթուր Լյուդվիկի Մելիքյանին, Հռիփսիկ Ռոմիկի Կոստանյանին, Արմինե Արթուրի Հովհաննիսյանին և Դավիթ Արթուրի Մելիքյանին» բառերով:

2. Սույն որոշումն ուժի մեջ է մտնում ստորագրման պահից:

ՀԱՄԱՅՆՔԻ ՂԵԿԱՎԱՐ՝

Դ. ՂՈՒՄԱՇՅԱՆ







**ՀԱՅԱՍՏԱՆԻ ՀԱՆՐԱՊԵՏՈՒԹՅԱՆ ԼՈՒՈՒ ՄԱՐԶԻ ԱԼԱՎԵՐԴԻ
ՀԱՄԱՅՆՔԻ ԴԵԿԱՎԱՐ**

Հայաստանի Հանրապետության Լոռու մարզի Ալավերդի համայնք
ՀՀ, Լոռու մարզ, ք.Ալավերդի, (0253) 2-41-00, alaverdimunicipality@gmail.com

Ո Ր Ո Շ ՈՒ Մ

26 նոյեմբերի 2024 թվականի N 1764-Ա

**ԱՇՈՏ ՄԻՇԱՅԻ ԱԴԱՄՅԱՆԻՆ ՍԵՓԱԿԱՆՈՒԹՅԱՆ ԻՐԱՎՈՒՆՔՈՎ ՊԱՏԿԱՆՈՂ,
ԿԱԴԱՍՏՐԱՅԻՆ 06-088-0229-0008 ԾԱԾԿԱԳՐՈՎ ԳՅՈՒՂԱՏՆՏԵՍԱԿԱՆ
ՆՇԱՆԱԿՈՒԹՅԱՆ ՑԱԾՐԱՐԺԵՔ ՀՈՂԱՏԵՍՔՆ ԱՎԵԼԻ ԲԱՐՁՐԱՐԺԵՔ
ՀՈՂԱՏԵՍՔԻ ՓՈԽԱԴԵԼՈՒ ՄԱՍԻՆ**

Ղեկավարվելով «Տեղական ինքնակառավարման մասին» Հայաստանի Հանրապետության օրենքի 35-րդ հոդվածի 1-ին կետի 24) ենթակետով, Հայաստանի Հանրապետության կառավարության 17.09.2009թ. N 1066-Ն որոշման 1-ին հավելվածի 7-րդ կետով, հիմք ընդունելով Աշոտ Միշայի Ադամյանի դիմումը, անձնագրի պատճենը, սեփականության իրավունքի N 05112024-06-0032 վկայականը՝

որոշում եմ.

1. Աշոտ Միշայի Ադամյանին սեփականության իրավունքով պատկանող, Ալավերդի համայնքի Շնող գյուղի 06-088-0229-0008 ծածկագրով, 1.04036 հա մակերեսով գյուղատնտեսական նշանակության վարելահող՝ ցածրարժեք հողատեսքը փոխադրել բարձրարժեք հողատեսքի՝ բազմամյա տնկարկի, այգի հիմնելու նպատակով:

2. Օրենքով սահմանված կարգով փոփոխությունը պետական գրանցում ստանալուց հետո այն ընդգրկել համայնքի հողային ֆոնդի տարեկան ընթացիկ հաշվառման տվյալներում և համայնքի հողային հաշվեկշռում:

3. Նշված իրավունքը ենթակա է պետական գրանցման:

4. Որոշումն ուժի մեջ է մտնում ստորագրման պահից:

ՀԱՄԱՅՆՔԻ ԴԵԿԱՎԱՐ՝



Դ. ԳՐԱՎԱՐՅԱՆ