



ՀԱՅԱՍՏԱՆԻ ՀԱՆՐԱՊԵՏՈՒԹՅԱՆ ԼՈՒՈՒ ՄԱՐԶԻ ԱԼԱՎԵՐԴԻ ՀԱՄԱՅՆՔԻ ՂԵԿԱՎԱՐ

Հայաստանի Հանրապետության Լոռու մարզի Ալավերդի համայնք
ՀՀ, Լոռու մարզ, ք.Ալավերդի, (0253) 2-41-00, alaverdimunicipality@gmail.com

Ո Ր Ո Շ ՈՒ Մ

12 ՀՈՒԼԻՍԻ 2024թվականի N 1061-Ա

N 1191827 ՍԵՓԱԿԱՆՈՒԹՅԱՆ ԻՐԱՎՈՒՆՔԻ ՎԿԱՅԱԿԱՆՈՎ ԳՐԱՆՑՎԱԾ՝ 0.343 ՀԵԿՏԱՐ
ՄԱԿԵՐԵՍՈՎ ՎԱՐԵԼԱՀՈՂԸ ԿԱԴԱՍՏՐԱՅԻՆ ՔԱՐՏԵՂՈՒՄ ՃԻՇՏ ԳԾԱՅԻՆ ՉԱՓԵՐՈՎ ԵՎ
ՏԵՂԱԴԻՐՔՈՎ ԱՐՏԱՅՈՒԼԵԼՈՒ ՄԱՍԻՆ

Ղեկավարվելով «Տեղական ինքնակառավարման մասին» Հայաստանի Հանրապետության օրենքի 43-րդ հոդվածով, Հայաստանի Հանրապետության հողային օրենսգրքի 59-րդ հոդվածով, Հայաստանի Հանրապետության կառավարության 29.04.2021թ. թիվ 698-Ն որոշման հավելված 2-ի IV գլխի 31-րդ կետի 2) և 3) ենթակետերով, հիմք ընդունելով Արտուշ Ռազմիկի Ջավախյանի դիմումը, գրանցված իրավունքի N 1191827 վկայականը, «Սարգիս Թամազյան» Ա/Ձ-ի կողմից տրված հողամասի հատակագիծը և 22.04.2024թ. տրված մասնագիտական եզրակացությունը՝
որոշում եմ.

1. Կատարել N 1191827 սեփականության իրավունքի վկայականով գրանցված՝ 0.343 հեկտար մակերեսով վարելահողի տեղադիրքի ճշտում և կադաստրային քարտեզում արտացոլել ճիշտ տեղադիրքով ու գծային չափերով, համապատասխանեցնելով իրական տեղադիրքին, համաձայն որակավորված անձի կողմից տրված հատակագծի և մասնագիտական եզրակացության:

2. Նշված հողամասի մակերեսի փոփոխություն չի կատարվել:

3. Հողամասի սահմանները որոշվում են համայնքի ղեկավարի կողմից հաստատված հատակագծով:

4. Նշված իրավունքը ենթակա է պետական գրանցման՝ համաձայն որոշման հավելված հանդիսացող որակավորված անձի կողմից կազմված և համայնքի ղեկավարի կողմից հաստատված հատակագծի:

5. Սույն որոշումն ուժի մեջ է մտնում ստորագրման պահից:

ՀԱՄԱՅՆՔԻ ՂԵԿԱՎԱՐ

2024թ. հուլիսի 12
ք. Ալավերդի



Դ. ՂՈՒՄԱՇՅԱՆ



ՀԱՅԱՍՏԱՆԻ ՀԱՆՐԱՊԵՏՈՒԹՅԱՆ ԼՈՒՈՒ ՄԱՐԶԻ ԱԼԱՎԵՐԴԻ ՀԱՄԱՅՆՔԻ
ՂԵԿԱՎԱՐ

Հայաստանի Հանրապետության Լոռու մարզի Ալավերդի համայնք
ՀՀ, Լոռու մարզ, ք.Ալավերդի, (0253) 2-41-00, alaverdimunicipality@gmail.com

Ո Ր Ո Շ ՈՒ Մ

12 ՀՈՒԼԻՍԻ 2024թվականի N 1062-Ա

N 1333994 ՍԵՓԱԿԱՆՈՒԹՅԱՆ ԻՐԱՎՈՒՆՔԻ ՎԿԱՅԱԿԱՆՈՎ ԳՐԱՆՑՎԱԾ՝ 0.343
ՀԵԿՏԱՐ ՄԱԿԵՐԵՍՈՎ ՎԱՐԵԼԱՀՈՂԸ ԿԱԴԱՍՏՐԱՅԻՆ ՔԱՐՏԵՂՈՒՄ ՃԻՇՏ
ԳԾԱՅԻՆ ՉԱՓԵՐՈՎ ԵՎ ՏԵՂԱԴԻՐՔՈՎ ԱՐՏԱՑՈԼԵԼՈՒ ՄԱՍԻՆ

Ղեկավարվելով «Տեղական ինքնակառավարման մասին» Հայաստանի
Հանրապետության օրենքի 43-րդ հոդվածով, Հայաստանի Հանրապետության հողային
օրենսգրքի 59-րդ հոդվածով, Հայաստանի Հանրապետության կառավարության
29.04.2021թ. թիվ 698-Ն որոշման հավելված 2-ի IV գլխի 31-րդ կետի 2) և 3)
ենթակետերով, հիմք ընդունելով Հարություն Բենիկի Քոչինյանի դիմումը, գրանցված
իրավունքի N 1333994 վկայականը, «Սարգիս Թամազյան» Ա/Ձ-ի կողմից տրված
հողամասի հատակագիծը և 22.04.2024թ. տրված մասնագիտական եզրակացությունը՝
որոշում եմ.

1. Կատարել N 1333994 սեփականության իրավունքի վկայականով գրանցված՝ 0.343
հեկտար մակերեսով վարելահողի տեղադիրքի ճշտում և կադաստրային քարտեզում
արտացոլել ճիշտ տեղադիրքով ու գծային չափերով, համապատասխանեցնելով
իրական տեղադիրքին, համաձայն որակավորված անձի կողմից տրված հատակագծի
և մասնագիտական եզրակացության:
2. Նշված հողամասի մակերեսի փոփոխություն չի կատարվել:
3. Հողամասի սահմանները որոշվում են համայնքի ղեկավարի կողմից հաստատված
հատակագծով:
4. Նշված իրավունքը ենթակա է պետական գրանցման՝ համաձայն որոշման հավելված
հանդիսացող որակավորված անձի կողմից կազմված և համայնքի ղեկավարի կողմից
հաստատված հատակագծի:
5. Սույն որոշումն ուժի մեջ է մտնում ստորագրման պահից:

ՀԱՄԱՅՆՔԻ ՂԵԿԱՎԱՐ՝

Դ. ՂՈՒՄԱՇՅԱՆ

2024թ. հուլիսի 12
ք. Ալավերդի





ՀԱՅԱՍՏԱՆԻ ՀԱՆՐԱՊԵՏՈՒԹՅԱՆ ԼՈՌԻ ՄԱՐԶԻ ԱԼԱՎԵՐԴԻ ՀԱՄԱՅՆՔԻ ՂԵԿԱՎԱՐ

Հայաստանի Հանրապետության Լոռու մարզի Ալավերդի համայնք
ՀՀ, Լոռու մարզ, ք.Ալավերդի, (0253) 2-41-00, alaverdimunicipality@gmail.com

Ո Ր Ո Շ ՈՒ Մ

15 ՀՈՒԼԻՍԻ 2024թվականի N 1063- Ա

ՀՀ ԼՈՌԻ ՄԱՐԶԻ ԱԼԱՎԵՐԴԻ ՀԱՄԱՅՆՔԱՊԵՏԱՐԱՆԻ
ԱՇԽԱՏԱԿԱԶՄԻ ՀԱՄԱՅՆՔԱՅԻՆ ԾԱՌԱՅՈՒԹՅԱՆ ԹԱՓՈՒՐ ՊԱՇՏՈՆՆ
ԶԲԱՂԵՑՆԵԼՈՒ ՀԱՄԱՐ ՄՐՑՈՒՅԹ ԱՆՑԿԱՑՆԵԼՈՒ ՄԱՍԻՆ

Համաձայն «Համայնքային ծառայության մասին» օրենքի 14-րդ հոդվածի, Հայաստանի Հանրապետության տարածքային կառավարման նախարարի 2006 թվականի օգոստոսի 29-ի N 13-Ն հրամանով հաստատված կարգի՝ **որոշում եմ**.

1.2024 թվականի օգոստոսի 16-ին՝ ժամը՝ 11:00-ին, անցկացնել մրցույթ Հայաստանի Հանրապետության Լոռու մարզի Ալավերդու համայնքապետարանի աշխատակազմի համայնքային ծառայության հետևյալ թափուր պաշտոններն զբաղեցնելու համար՝

- Հայաստանի Հանրապետության Լոռու մարզի Ալավերդու համայնքապետարանի աշխատակազմի առաջին կարգի մասնագետ (ծածկագիր՝ 3.2-18)
- Հայաստանի Հանրապետության Լոռու մարզի Ալավերդու համայնքապետարանի աշխատակազմի առաջին կարգի մասնագետ (ծածկագիր՝ 3.2-19)
- Հայաստանի Հանրապետության Լոռու մարզի Ալավերդու համայնքապետարանի աշխատակազմի առաջին կարգի մասնագետ (ծածկագիր՝ 3.2-20)

2. 2024 թվականի օգոստոսի 16-ին՝ ժամը՝ 14:00-ին, անցկացնել մրցույթ Հայաստանի Հանրապետության Լոռու մարզի Ալավերդու համայնքապետարանի աշխատակազմի համայնքային ծառայության հետևյալ թափուր պաշտոններն զբաղեցնելու համար՝

- Հայաստանի Հանրապետության Լոռու մարզի Ալավերդու համայնքապետարանի աշխատակազմի առաջին կարգի մասնագետ (ծածկագիր՝ 3.2-21)
- Հայաստանի Հանրապետության Լոռու մարզի Ալավերդու համայնքապետարանի աշխատակազմի առաջին կարգի մասնագետ (ծածկագիր՝ 3.2-22)

3) Հայաստանի Հանրապետության Լոռու մարզի Ալավերդու համայնքապետարանի աշխատակազմի առաջին կարգի մասնագետ (ծածկագիր՝ 3.2-23)

3. Հաստատել Հայաստանի Հանրապետության Լոռու մարզի Ալավերդու համայնքապետարանի աշխատակազմի համայնքային ծառայության թափուր պաշտոնն զբաղեցնելու համար հայտարարության տեքստը՝ համաձայն հավելվածի:

4. Ալավերդու համայնքապետարանի աշխատակազմին՝ սահմանված կարգով իրականացնել մրցույթի նախապատրաստական աշխատանքները:

5. Մրցութային հանձնաժողովի նիստերի տեխնիկական սպասարկումն իրականացնող լիազորված անձ նշանակել համայնքապետարանի աշխատակազմի առաջատար մասնագետի պաշտոնակատար Գոհար Վարոյանին:


6. Սույն որոշումն ուժի մեջ է մտնում ստորագրման օրվանից:

ՀԱՄԱՅՆՔԻ ՂԵԿԱՎԱՐ՝



Դ. ՂՈՒՄԱՇՅԱՆ

2024թ. հուլիսի 15
ք. Ալավերդի





ՀԱՅԱՍՏԱՆԻ ՀԱՆՐԱՊԵՏՈՒԹՅԱՆ ԼՈՒՈՒ ՄԱՐԶԻ ԱԼԱՎԵՐԴԻ ՀԱՄԱՅՆՔԻ ՂԵԿԱՎԱՐ

Հայաստանի Հանրապետության Լոռու մարզի Ալավերդի համայնք
ՀՀ, Լոռու մարզ, ք. Ալավերդի, (0253) 2-41-00, alaverdimunicipality@gmail.com

Ո Ր Ո Շ ՈՒ Մ

15 ՀՈՒԼԻՍԻ 2024թվականի N 1064-Ա

ՀԱՄԱՅՆՔԱՅԻՆ ԾԱՌԱՅՈՒԹՅԱՆ ՄՐՑՈՒԹԱՅԻՆ ՀԱՆՁՆԱԺՈՂՈՎԻ ԿԱԶՄԸ ՀԱՍՏԱՏԵԼՈՒ ՄԱՍԻՆ


Ղեկավարվելով «Համայնքային ծառայության մասին» Հայաստանի
Հանրապետության օրենքի 13-րդ հոդվածով՝ որոշում եմ.

1. Հաստատել Հայաստանի Հանրապետության Լոռու մարզի Ալավերդու համայնքապետարանի
համայնքային ծառայության մրցութային հանձնաժողովի կազմը՝ համաձայն հավելվածի:

ՀԱՄԱՅՆՔԻ ՂԵԿԱՎԱՐ՝

Դ. ՂՈՒՄԱՇՅԱՆ

2024թ. հուլիսի 15
ք. Ալավերդի



15/07/2024 2:01:23 PM

Հայաստանի Հանրապետության Լոռու մարզի Ալավերդու համայնքապետարանի աշխատակազմի գլխավոր մասնագետ (ծածկագիր՝ ԱՀ-2.3-10)

Հանձնաժողովի կազմը

Միեր Խեչումյան

Հաստատությունը՝ Մարզպետարան

Պաշտոնը՝ Լոռու մարզպետի աշխատակազմի տարածքային կառավարման և տեղական ինքնակառավարման հարցերի վարչության պետ

Ռուբեն Մարգարյան

Հաստատությունը՝ Մարզպետարան

Պաշտոնը՝ Լոռու մարզպետի աշխատակազմի քաղաքաշինության, հողաշինության և ենթակառուցվածքների կառավարման վարչության պետ

Արթուր Արարատի Մանուկյան

Հաստատությունը՝ Համայնքապետարան

Պաշտոնը՝ Համայնքի ղեկավարի օգնական

Արթուր Սուրենի Շախկույան

Հաստատությունը՝ Համայնքապետարան

Պաշտոնը՝ Համայնքի ղեկավարի տեղակալ

Արեն Ալբերտի Դավաթյան

Հաստատությունը՝ Ավագանի

Պաշտոնը՝ չի աշխատում

Մարգարիտա Գևորգի Աբգարյան

Հաստատությունը՝ Գիտական հաստատությունների ներկայացուցիչներ

Պաշտոնը՝ «Ալավերդի համայնքի թիվ 2 մանկապարտեզ» ՀՈԱԿ-ի տնօրեն

15/07/2024 11:02:06 A

Հայաստանի Հանրապետության Լոռու մարզի Ալավերդու համայնքապետարանի աշխատակազմի երկրորդ կարգի մասնագետ (Ակներ) (ծածկագիր՝ ԱՀ-3.3-17)

Հանձնաժողովի կազմը

Միեր Խեչումյան

Հաստատությունը՝ Մարզպետարան

Պաշտոնը՝ Լոռու մարզպետի աշխատակազմի տարածքային կառավարման և տեղական ինքնակառավարման հարցերի վարչության պետ

Ռուբեն Մարգարյան

Հաստատությունը՝ Մարզպետարան

Պաշտոնը՝ Լոռու մարզպետի աշխատակազմի քաղաքաշինության, հողաշինության և ենթակառուցվածքների կառավարման վարչության պետ

Արթուր Արարատի Մանուկյան

Հաստատությունը՝ Համայնքապետարան

Պաշտոնը՝ Համայնքի ղեկավարի օգնական

Արթուր Սուրենի Շախկույան

Հաստատությունը՝ Համայնքապետարան

Պաշտոնը՝ Համայնքի ղեկավարի տեղակալ

Արեն Ալբերտի Դալլաբյան

Հաստատությունը՝ Ավագանի

Պաշտոնը՝ չի աշխատում

Մարգարիտա Գևորգի Աբգարյան

Հաստատությունը՝ Գիտական հաստատությունների ներկայացուցիչներ

Պաշտոնը՝ «Ալավերդի համայնքի թիվ 2 մանկապարտեզ» ՀՈԱԿ-ի տնօրեն



**ՀԱՅԱՍՏԱՆԻ ՀԱՆՐԱՊԵՏՈՒԹՅԱՆ ԼՈՌՈՒ ՄԱՐԶԻ ԱԼԱՎԵՐԴԻ
ՀԱՄԱՅՆՔԻ ՂԵԿԱՎԱՐ**

Հայաստանի Հանրապետության Լոռու մարզի Ալավերդի համայնք
ՀՀ, Լոռու մարզ, ք.Ալավերդի, (0253) 2-41-00, alaverdimunicipality@gmail.com

Ո Ր Ո Շ ՈՒ Մ

17 հուլիսի 2024 թվականի N 1065-Ա

**ՀԱՅԱՍՏԱՆԻ ՀԱՆՐԱՊԵՏՈՒԹՅԱՆ ԼՈՌՈՒ ՄԱՐԶԻ ԱԼԱՎԵՐԴԻ ՀԱՄԱՅՆՔԻ
ՃՈՃԿԱՆ ԲՆԱԿԱՎԱՅՐԻ ՎԱՐՉԱԿԱՆ ՏԱՐԱԾՔՈՒՄ ԳՏԵՎՈՂ, N 1268232
ՍԵՓԱԿԱՆՈՒԹՅԱՆ ԻՐԱՎՈՒՆՔԻ ՎԿԱՅԱԿԱՆՈՎ ԳՐԱՆՑՎԱԾ ՀՈՂԱՄԱՍԻՆ ԵՎ
ՀՈՂԱՄԱՍՈՒՄ ԳՏԵՎՈՂ ՇԻՆՈՒԹՅԱՆԸ ՓՈՍՏԱՅԻՆ ՀԱՍՑԵ ՏՐԱՄԱԴՐԵԼՈՒ
ՄԱՍԻՆ**

Ղեկավարվելով «Տեղական ինքնակառավարման մասին» Հայաստանի Հանրապետության օրենքի 42-րդ և 43-րդ հոդվածներով, Հայաստանի Հանրապետության կառավարության 2005 թ. դեկտեմբերի 29-ի «Հայաստան Հանրապետության քաղաքային և գյուղական բնակավայրերում ներբնակավայրային աշխարհագրական օբյեկտների անվանակոչման, անվանափոխման անշարժ գույքի՝ ըստ դրա գտնվելու և (կամ) տեղակայման վայրի համարակալման, հասցեավորման ու հասցեներ պետական գրանցման կարգը հաստատելու և հասցեների գրանցման լիազոր մարմին սահմանելու մասին» N 2387-Ն որոշումով և Հայաստանի Հանրապետության կադաստրի կոմիտեի ղեկավարի 2021 թվականի մայիսի 10-ի «Անշարժ գույքի հասցեավորման հայտի ձևը սահմանելու մասին» N 104-Լ հրամանով, Հունան Վարուժանի Թամազյանի դիմումը, անձնագրի պատճենը, սեփականության իրավունքի պետական գրանցման N 1268232 վկայականը, Ճոճկան բնակավայրի վարչական ղեկավարի կողմից տրամադրված 10.07.2024թ. N 4036 փոստային հասցեի մասին տեղեկանքը՝

որոշում եմ.

1. Ելնելով հասցեավորման օբյեկտի տեղակայման դիրքից և այլ հասցեավորման օբյեկտների նկատմամբ նրա տեղակայման առավելագույն համապատասխանությունից, Հայաստանի Հանրապետության Լոռու մարզի Ալավերդի համայնքի Ճոճկան բնակավայրի վարչական տարածքում գտնվող, N 1268232 սեփականության իրավունքի վկայականով գրանցված հողամասին և հողամասում գտնվող շինությանը տրամադրել Հայաստանի Հանրապետության Լոռու մարզ, Ալավերդի համայնք, գյուղ Ճոճկան, 25-րդ փողոց, 42 փոստային հասցեն:

2. Սույն որոշումն ուժի մեջ է մտնում հրապարակման օրվանից:

ՀԱՄԱՅՆՔԻ ՂԵԿԱՎԱՐ՝



Դ. ՂՈՒՄԱՇՅԱՆ



**ՀԱՅԱՍՏԱՆԻ ՀԱՆՐԱՊԵՏՈՒԹՅԱՆ ԼՈՒՈՒ ՄԱՐԶԻ ԱԼԱՎԵՐԴԻ
ՀԱՄԱՅՆՔԻ ՂԵԿԱՎԱՐ**

Հայաստանի Հանրապետության Լոռու մարզի Ալավերդի համայնք
ՀՀ, Լոռու մարզ, ք.Ալավերդի, (0253) 2-41-00, alaverdimunicipality@gmail.com

Ո Ր Ո Շ ՈՒ Մ

17 հուլիսի 2024 թվականի N 1066-Ա

**ՀԱՅԱՍՏԱՆԻ ՀԱՆՐԱՊԵՏՈՒԹՅԱՆ ԼՈՒՈՒ ՄԱՐԶԻ ԱԼԱՎԵՐԴԻ ՀԱՄԱՅՆՔԻ
ԹԵՂՈՒՏ ԲՆԱԿԱՎԱՅՐԻ ՎԱՐՉԱԿԱՆ ՏԱՐԱԾՔՈՒՄ ԳՏՆՎՈՂ, ԿԱԴԱՍՏՐԱՅԻՆ
ՔԱՐՏԵԶԻ 06-037-0013-0007 ԾԱԾԿԱԳՐՈՎ ՀՈՂԱՄԱՍԻՆ ԵՎ ՀՈՂԱՄԱՍՈՒՄ
ԳՏՆՎՈՂ ԲՆԱԿԵԼԻ ՏԱՆԸ ՓՈՍՏԱՅԻՆ ՀԱՍՑԵ ՏՐԱՄԱԴՐԵԼՈՒ ՄԱՍԻՆ**


Ղեկավարվելով «Տեղական ինքնակառավարման մասին» Հայաստանի Հանրապետության օրենքի 42-րդ և 43-րդ հոդվածներով, Հայաստանի Հանրապետության կառավարության 2005 թ. դեկտեմբերի 29-ի «Հայաստան Հանրապետության քաղաքային և գյուղական բնակավայրերում ներբնակավայրային աշխարհագրական օբյեկտների անվանակոչման, անվանափոխման անշարժ գույքի՝ ըստ դրա գտնվելու և (կամ) տեղակայման վայրի համարակալման, հասցեավորման ու հասցեներ պետական գրանցման կարգը հաստատելու և հասցեների գրանցման լիազոր մարմին սահմանելու մասին» N 2387-Ն որոշումով և Հայաստանի Հանրապետության կադաստրի կոմիտեի ղեկավարի 2021 թվականի մայիսի 10-ի «Անշարժ գույքի հասցեավորման հայտի ձևը սահմանելու մասին» N 104-Լ հրամանով, հիմք ընդունելով Վրոյր Արարատի Մելքոնյանի դիմումը, անձնագրի պատճենը, սեփականության իրավունքի պետական գրանցման N 1788126 վկայականը՝

որոշում եմ.

1. Ելնելով հասցեավորման օբյեկտի տեղակայման դիրքից և այլ հասցեավորման օբյեկտների նկատմամբ նրա տեղակայման առավելագույն համապատասխանությունից, Հայաստանի Հանրապետության Լոռու մարզի Ալավերդի համայնքի Թեղուտ բնակավայրի վարչական տարածքում գտնվող, կադաստրային քարտեզի 06-037-0013-0007 ծածկագրով, բնակավայրերի նպատակային նշանակության բնակելի կառուցապատման գործառնական նշանակության հողամասին և հողամասում գտնվող բնակելի տանը տրամադրել Հայաստանի Հանրապետության Լոռու մարզ, համայնք Ալավերդի, գյուղ Թեղուտ, 1-ին փողոց, 7 փոստային հասցեն:

2. Սույն որոշումն ուժի մեջ է մտնում հրապարակման օրվանից:

ՀԱՄԱՅՆՔԻ ՂԵԿԱՎԱՐ՝



Դ. ՂՈՒՄԱՇՅԱՆ



ՀԱՅԱՍՏԱՆԻ ՀԱՆՐԱՊԵՏՈՒԹՅԱՆ ԼՈՒՈՒ ՄԱՐԶԻ ԱԼԱՎԵՐԴԻ ՀԱՄԱՅՆՔԻ ԴԵԿԱՎԱՐ

Հայաստանի Հանրապետության Լոռու մարզի Ալավերդի համայնք
ՀՀ, Լոռու մարզ, ք.Ալավերդի, (0253) 2-41-00, alaverdimunicipality@gmail.com

Ո Ր Ո Շ ՈՒ Մ

17 հուլիսի 2024 թվականի N 1067-Ա

ՀԱՅԱՍՏԱՆԻ ՀԱՆՐԱՊԵՏՈՒԹՅԱՆ ԼՈՒՈՒ ՄԱՐԶԻ ԱԼԱՎԵՐԴԻ ՀԱՄԱՅՆՔԻ ԹԵՂՈՒՏ ԲՆԱԿԱՎԱՅՐԻ ՎԱՐՉԱԿԱՆ ՏԱՐԱԾՔՈՒՄ ԳՏՆՎՈՂ, ԿԱԴԱՏՐԱՅԻՆ ՔԱՐՏԵԶԻ 06-037-0006-0004 ԾԱԾԿԱԳՐՈՎ ՀՈՂԱՄԱՍԻՆ ԵՎ ՀՈՂԱՄԱՍՈՒՄ ԳՏՆՎՈՂ ԲՆԱԿԵԼԻ ՏԱՆԸ ՓՈՍՏԱՅԻՆ ՀԱՍՅԵ ՏՐԱՄԱԴԻԵԼՈՒ ՄԱՍԻՆ

Ղեկավարվելով «Տեղական ինքնակառավարման մասին» Հայաստանի Հանրապետության օրենքի 42-րդ և 43-րդ հոդվածներով, Հայաստանի Հանրապետության կառավարության 2005 թ. դեկտեմբերի 29-ի «Հայաստան Հանրապետության քաղաքային և գյուղական բնակավայրերում ներքնակավայրային աշխարհագրական օբյեկտների անվանակոչման, անվանափոխման անշարժ գույքի՝ ըստ դրա գտնվելու և (կամ) տեղակայման վայրի համարակալման, հասցեավորման ու հասցեներ պետական գրանցման կարգը հաստատելու և հասցեների գրանցման լիազոր մարմին սահմանելու մասին» N 2387-Ն որոշումով և Հայաստանի Հանրապետության կադաստրի կոմիտեի ղեկավարի 2021 թվականի մայիսի 10-ի «Անշարժ գույքի հասցեավորման հայտի ձևը սահմանելու մասին» N 104-Լ հրամանով, հիմք ընդունելով Վարուժան Պավլեի Նորեկյանի դիմումը, անձնագրի պատճենը, սեփականության իրավունքի պետական գրանցման N 873207 վկայականը, 10.07.2024թ. թիվ 2950 ըստ օրենքի ժառանգության իրավունքի վկայագիրը՝

որոշում եմ.

1. Ելնելով հասցեավորման օբյեկտի տեղակայման դիրքից և այլ հասցեավորման օբյեկտների նկատմամբ նրա տեղակայման առավելագույն համապատասխանությունից, Հայաստանի Հանրապետության Լոռու մարզի Ալավերդի համայնքի Թեղուտ բնակավայրի վարչական տարածքում գտնվող, կադաստրային քարտեզի 06-037-0006-0004 ծածկագրով, բնակավայրերի նպատակային նշանակության բնակելի կառուցապատման գործառնական նշանակության հողամասին և հողամասում գտնվող բնակելի տանը տրամադրել Հայաստանի Հանրապետության Լոռու մարզ, համայնք Ալավերդի, գյուղ Թեղուտ, 1-ին փողոց, 32 փոստային հասցեն:

2. Սույն որոշումն ուժի մեջ է մտնում հրապարակման օրվանից:

ՀԱՄԱՅՆՔԻ ԴԵԿԱՎԱՐ՝



Դ. ՂՈՒՄԱՇՅԱՆ



ՀԱՅԱՍՏԱՆԻ ՀԱՆՐԱՊԵՏՈՒԹՅԱՆ ԼՈՒՌԻ ՄԱՐԶԻ ԱԼԱՎԵՐԴԻ ՀԱՄԱՅՆՔԻ ԴԵԿԱՎԱՐ

Հայաստանի Հանրապետության Լոռու մարզի Ալավերդի համայնք
ՀՀ, Լոռու մարզ, ք.Ալավերդի, (0253) 2-41-00, alaverdimunicipality@gmail.com

Ո Ր Ո Շ ՈՒ Մ

17 հուլիսի 2024 թվականի N 1068-Ա

ՀԱՅԱՍՏԱՆԻ ՀԱՆՐԱՊԵՏՈՒԹՅԱՆ ԼՈՒՌԻ ՄԱՐԶԻ ԱԼԱՎԵՐԴԻ ՀԱՄԱՅՆՔԻ
ՕՁՈՒՆ ԲՆԱԿԱՎԱՅՐԻ ԿԱԴԱՍՏՐԱՅԻՆ ՔԱՐՏԵԶԻ 06-112-0053-0015
ԾԱԾԿԱԳՐՈՎ, 0.1210 ՀԱ ՄԱԿԵՐԵՍՈՎ ԲՆԱԿԱՎԱՅՐԵՐԻ ԲՆԱԿԵԼԻ
ԿԱՌՈՒՑԱՊԱՏՄԱՆ ՀՈՂԱՄԱՍԻ ՆԿԱՏՄԱՄԲ ՌԱԶՄԻԿ ԱՂԱԲԵԿԻ
ՇԱՀՎԵՐԴՅԱՆԻ ՀՈՂԱՏԿԱՑՄԱՆ ՀԻՄՔԵՐԸ ՎԵՐԱԿԱՆԳՆԵԼՈՒ, ՀՈՂԱՄԱՍԸ
ԵՎ ՀՈՂԱՄԱՍՈՒՄ ԱՌԿԱ ԲՆԱԿԵԼԻ ՏՈՒՆՆ ՈՒ ԱՆԱՍՆԱՇԵՆՔԸ ՕՐԵՆՔԻ ՈՒԺՈՎ
ՍԵՓԱԿԱՆ ՀԱՄԱՐԵԼՈՒ, ՓՈՍՏԱՅԻՆ ՀԱՍՑԵ ՏՐԱՄԱԴՐԵԼՈՒ ՄԱՍԻՆ

Ղեկավարվելով «Տեղական ինքնակառավարման մասին» Հայաստանի Հանրապետության օրենքի 42-րդ, 43-րդ հոդվածներով, «Իրավունք հաստատող փաստաթղթերը չպահպանված անհատական բնակելի տների կարգավիճակի մասին» Հայաստանի Հանրապետության օրենքով, Հայաստանի Հանրապետության Հողային օրենսգրքով, Հայաստանի Հանրապետության Քաղաքացիական օրենսգրքով, «Գույքի նկատմամբ իրավունքների պետական գրանցման մասին» Հայաստանի Հանրապետության օրենքով, Հայաստանի Հանրապետության «Հողային օրենսգրքի» 51-54-րդ, 59-րդ և 60-րդ հոդվածներով, Հայաստանի Հանրապետության «Քաղաքացիական օրենսգրքի» 135-րդ և 202-րդ հոդվածներով, Հայաստանի Հանրապետության կառավարության 29.12.2005թ. թիվ 2387-Ն որոշումով, ՀՀ կադաստրի կոմիտեի ղեկավարի 2021 թվականի մայիսի 10-ի «Անշարժ գույքի հասցեավորման հայտի ձևը սահմանելու մասին» N 104 Լ հրամանով, հիմք ընդունելով քաղաքացի Ռազմիկ Աղաբեկի Շահվերդյանի դիմումը, անձնագրի պատճենը, Օձուն բնակավայրի վարչական ղեկավարի կողմից տրված հողային բարեփոխումների և սեփականաշնորհման տեղական հանձնաժողովի 15.05.1991թ. N 1 որոշման քաղվածքը, 21.06.2024թ. ըստ օրենքի ժառանգության իրավունքի վկայագիրը, Օձուն բնակավայրի վարչական ղեկավարի կողմից տրված 24.06.2024թ. N 3710 բնակելի տան կառուցման տարեթվի վերաբերյալ տեղեկանքը, «Սարգիս Թամազյան Ռոբերտի» Ա/Ձ-ի կողմից կազմված հողամասի և շինությունների հատակագծերը՝

որոշում եմ.

1.Վերականգնել Ռազմիկ Աղաբեկի Շահվերդյանին պատկանող, կադաստրային քարտեզի 06-112-0053-0015 ծածկագրով, համայնք Ալավերդի, Օձուն բնակավայրի

վարչական տարածքում գտնվող բնակավայրերի նպատակային նշանակության բնակելի կառուցապատման գործառնական նշանակության 0.1210 հա մակերեսով հողամասի հողհատկացման հիմքերը, սեփականության իրավունքը:

2.Նշված հողամասում գտնվող, այլ անձանց իրավունքները և օրենքով պահանջվող շահերը չխախտող, առանց քաղաքաշինական նորմերի ու կանոնների էական խախտումների իրականացրած և հարկադիր սերվիտուտ պահանջելու իրավունք չառաջացնող՝ 1940 թվականին կառուցված բնակելի տունը և անասնաշենքը, Հայաստանի Հանրապետության 50-Ն օրենքով համարել Ռազմիկ Աղաբեկի Շահվերդյանի (ծնված՝ 15.08.1943թ.) սեփականությունը:


3. Ելնելով հասցեավորման օբյեկտի տեղակայման դիրքից և այլ հասցեավորման օբյեկտների նկատմամբ նրա տեղակայման առավելագույն համապատասխանությունից, Հայաստանի Հանրապետության Լոռու մարզի Ալավերդի համայնքի, Օձուն բնակավայրի կադաստրային քարտեզի 06-112-0053-0015 ծածկագրով, բնակավայրերի նպատակային նշանակության բնակելի կառուցապատման գործառնական նշանակության 0.1210 հա մակերեսով հողամասին և հողամասում առկա գույքերին տրամադրել Հայաստանի Հանրապետության Լոռու մարզի համայնք Ալավերդի, գյուղ Օձուն, 5-րդ փողոց, 2-րդ փակուղի, 14/2 փոստային հասցեն:

4.Անշարժ գույքի գբաղեցրած հողամասը չի գտնվում Հայաստանի Հանրապետության հողային օրենսգրքի 60-րդ հոդվածով սահմանված հողամասերի ցանկում:

5.Հողամասի սահմանները որոշվում են համայնքի ղեկավարի կողմից հաստատված հատակագծով:

6.Սույն որոշումն ուժի մեջ է մտնում հրապարակման պահից:

ՀԱՄԱՅՆՔԻ ՂԵԿԱՎԱՐ Դ. ՂՈՒՄԱՇՅԱՆ





ՀԱՅԱՍՏԱՆԻ ՀԱՆՐԱՊԵՏՈՒԹՅԱՆ ԼՈՒՈՒ ՄԱՐԶԻ ԱԼԱՎԵՐԴԻ ՀԱՄԱՅՆՔԻ ՂԵԿԱՎԱՐ

Հայաստանի Հանրապետության Լոռու մարզի Ալավերդի համայնք
ՀՀ, Լոռու մարզ, ք.Ալավերդի, (0253) 2-41-00, alaverdimunicipality@gmail.com

Ո Ր Ո Շ ՈՒ Մ

17 հուլիսի 2024 թվականի N 1069-Ա

ՀԱՅԱՍՏԱՆԻ ՀԱՆՐԱՊԵՏՈՒԹՅԱՆ ԼՈՒՈՒ ՄԱՐԶԻ ԱԼԱՎԵՐԴԻ ՀԱՄԱՅՆՔԻ
ՕՁՈՒՆ ԲՆԱԿԱՎԱՅՐԻ ԿԱԴԱՍՏՐԱՅԻՆ ՔԱՐՏԵՋԻ 06-112-0426-0013
ԳՅՈՒՂԱՏՆՏԵՍԱԿԱՆ ՆՊԱՏԱԿԱՅԻՆ ՆՇԱՆԱԿՈՒԹՅԱՆ ԽՈՏՀԱՐՔ ՀՈՂԱՏԵՍՔԻ
ԵՎ ԿԱԴԱՍՏՐԱՅԻՆ ՔԱՐՏԵՋԻ 06-112-0473-0017 ԾԱԾԿԱԳՐՈՎ
ԳՅՈՒՂԱՏՆՏԵՍԱԿԱՆ ՆՊԱՏԱԿԱՅԻՆ ՆՇԱՆԱԿՈՒԹՅԱՆ ՎԱՐԵԼԱՀՈՂ
ՀՈՂԱՏԵՍՔԻ ՀՈՂԱՄԱՍԵՐԻ ՆԿԱՏՄԱՄԲ ՈԱԶՄԻԿ ԱՂԱԲԵԿԻ ՇԱՀՎԵՐԴՅԱՆԻ
ՀՈՂԱՏԿԱՑՄԱՆ ՀԻՄՔԵՐԸ ՎԵՐԱԿԱՆԳՆԵԼՈՒ, ՍԵՓԱԿԱՆՈՒԹՅԱՆ
ԻՐԱՎՈՒՆՔԸ ՃԱՆԱԶԵԼՈՒ ՄԱՍԻՆ

Ղեկավարվելով «Տեղական ինքնակառավարման մասին» Հայաստանի Հանրապետության օրենքի 43-րդ հոդվածով, Հայաստանի Հանրապետության «Հողային օրենսգրքի» 51-54-րդ, 59-րդ և 60-րդ հոդվածներով, Հայաստանի Հանրապետության «Քաղաքացիական օրենսգրքի» 135-րդ և 202-րդ հոդվածներով, , հիմք ընդունելով Ռազմիկ Աղաբեկի Շահվերդյանի դիմումը, անձնագրի պատճենը, 21.06.2024թ. ըստ օրենքի ժառանգության իրավունքի վկայագիրը, Օձուն բնակավայրի վարչական ղեկավարի կողմից տրամադրված հողային բարեփոխումների և սեփականաշնորհման տեղական հանձնաժողովի 15.05.1991թ. N 1 որոշման քաղվածքները, «Սարգիս Թամազյան Ռոբերտի» Ա/Ձ-ի կողմից կազմված հողամասերի հատակագծերը՝

որոշում եմ.

1. Հաստատել Ալավերդի համայնքի Օձուն բնակավայրի վարչական տարածքում գտնվող, կադաստրային քարտեզի 06-112-0473-0017 ծածկագրով գյուղատնտեսական նպատակային նշանակության, վարելահող հողատեսքի փաստացի ճիշտ 0.43839 հա մակերեսը՝ համաձայն որոշման հավելված հանդիսացող որակավորված անձի կողմից տրված հատակագծի և մասնագիտական եզրակացության:

2. Վերականգնել Ալավերդի համայնքի Օձուն բնակավայրի վարչական տարածքում գտնվող 06-112-0426-0013 կադաստրային ծածկագրով 0.10861 հա մակերեսով գյուղատնտեսական նպատակային նշանակության խոտհարք հողատեսքի և 06-112-0473-0017 կադաստրային ծածկագրով 0.43839 հա մակերեսով

գյուղատնտեսական նպատակային նշանակության վարելահող հողատեսքի նկատմամբ ֆիզիկական անձ՝ Ռազմիկ Աղաբեկի Շահվերդյանի (ծնված՝ 15.08.1943թ.) հողհատկացման հիմքերը, սեփականության իրավունքը:

3. Անշարժ գույքը չի գտնվում Հայաստանի Հանրապետության «Հողային օրենսգրքի» 60-րդ հոդվածով սահմանված հողամասերի ցանկում, այդ թվում՝ ինժեներատրանսպորտային օբյեկտների (ավտոճանապարհներ, երկաթգծեր, էլեկտրահաղորդակցության, ջրամատակարարման, ջրահեռացման, կապի ցանցեր, գազատարներ, ջրանցքներ) օտարման գոտիներում և սպասարկման համար նախատեսված տարածքներում, հնագիտական, պատմամշակութային հուշարձանների պահպանության գոտիներում, բնապահպանական արժեք ներկայացնող հողամասերում, չի առաջացնում հարկադիր սերվիտուտ պահանջելու իրավունք:

1) Անշարժ գույքի նկատմամբ սեփականության իրավունքի ճանաչումը չի սահմանափակում այլ անձանց իրավունքները և չի խախտում այլ անձանց օրենքով պաշտպանվող շահերը:

4. Սույն որոշման առաջին կետով սահմանված անշարժ գույքի սահմանները որոշվում են որակավորված անձի կողմից կազմված և համայնքի ղեկավարի կողմից հաստատված հատակագծով և այն հանդիսանում է սույն որոշման բաղկացուցիչ և անբաժանելի մասը:

5. Սույն որոշմամբ սահմանված անշարժ գույքի նկատմամբ սեփականության իրավունքը ենթակա է պետական գրանցման «Գույքի նկատմամբ իրավունքների պետական գրանցման մասին» Հայաստանի Հանրապետության օրենքով սահմանված կարգով և սույն որոշումից ծագող իրավունքները սահմանված կարգով պետական գրանցումից հետո վավեր են և գործում են Հայաստանի Հանրապետության ամբողջ տարածքում:

6. Սույն որոշումն ուժի մեջ է մտնում հրապարակման պահից:

ՀԱՄԱՅՆՔԻ ՂԵԿԱՎԱՐ՝



Դ. ՂՈՒՄԱՇՅԱՆ



ՀԱՅԱՍՏԱՆԻ ՀԱՆՐԱՊԵՏՈՒԹՅԱՆ ԼՈՒՈՒ ՄԱՐԶԻ ԱԼԱՎԵՐԴԻ ՀԱՄԱՅՆՔԻ ՂԵԿԱՎԱՐ

Հայաստանի Հանրապետության Լոռու մարզի Ալավերդի համայնք
ՀՀ, Լոռու մարզ, ք.Ալավերդի, (0253) 2-41-00, alaverdimunicipality@gmail.com

Ո Ր Ո Շ ՈՒ Մ

17 հուլիսի 2024 թվականի N 1070-Ա

**ՔԱՂԱՔԱՑԻ ՍԵՐԳԵՅ ԿԱՄՈՅԻ ԲԵԳՋԱՆՅԱՆԻ ԿՈՂՄԻՑ ԻՆՔՆԱԿԱՍ
ԿԱՌՈՒՑՎԱԾ՝ ՀԱՅԱՍՏԱՆԻ ՀԱՆՐԱՊԵՏՈՒԹՅԱՆ ԼՈՒՈՒ ՄԱՐԶԻ ԱԼԱՎԵՐԴԻ
ՀԱՄԱՅՆՔԻ ԱԽԹԱԼԱ ՔԱՂԱՔԻ ՎԱՐՉԱԿԱՆ ՏԱՐԱԾՔՈՒՄ ԳՏՆՎՈՂ ԲՆԱԿԵԼԻ
ՏԱՆ ԵՎ ՕԺԱՆԴԱԿ ՇԻՆՈՒԹՅՈՒՆՆԵՐԻ ՆԿԱՏՄԱՄԲ ԱԼԱՎԵՐԴԻ ՀԱՄԱՅՆՔԻ
ՍԵՓԱԿԱՆՈՒԹՅԱՆ ԻՐԱՎՈՒՆՔԸ ՃԱՆԱԶԵԼՈՒ, ԱՅՆ ՕՐԻՆԱԿԱՆԱՑՆԵԼՈՒ,
ՓՈՍՏԱՅԻՆ ՀԱՍՑԵ ՏՐԱՄԱԴՐԵԼՈՒ ՄԱՍԻՆ**

Ղեկավարվելով Հայաստանի Հանրապետության Հողային օրենսգրքով, «Տեղական ինքնակառավարման մասին» Հայաստանի Հանրապետության օրենքի 42-րդ, 43-րդ հոդվածներով, Հայաստանի Հանրապետության քաղաքացիական օրենսգրքի 188-րդ հոդվածով, «Պետական կամ համայնքային հողամասերում գտնվող ինքնակամ կառույցների նկատմամբ պետության կամ համայնքների սեփականության իրավունքի պետական գրանցման կարգը հաստատելու մասին» N 731-Ն որոշմամբ հաստատված կարգով, Հայաստանի Հանրապետության կառավարության 2006 թվականի մայիսի 18-ի 912-Ն որոշմամբ հաստատված կարգով, Հայաստանի Հանրապետության կառավարության 29.12.2005թ. թիվ 2387-Ն որոշումով, ՀՀ կադաստրի կոմիտեի ղեկավարի 2021 թվականի մայիսի 10-ի «Անշարժ գույքի հասցեավորման հայտի ձևը սահմանելու մասին» N 104-Լ հրամանով, հիմք ընդունելով Սերգեյ Կամոյի Բեգջանյանի դիմումը, անձնագրի պատճենը, «ՏՍ-ՌԻԵԼԹԻ» սահմանափակ պատասխանատվությամբ ընկերության կողմից տրված կադաստրի կոմիտեում ինքնակամ կառույցի հաշվառման տեղեկանքն ու հողամասի և շինության հատակագծերը, մատակարար կազմակերպությունների համաձայնությունը, Ախթալա բնակավայրի վարչական ղեկավարի կողմից 25.09.2023թ. և 17.10.2023թ. տրված N 5184 և N 5579 տեղեկանքները՝

որոշում եմ.

1.Ճանաչել Ալավերդի համայնքի սեփականության իրավունքը Ալավերդի համայնքի Ախթալա քաղաքի վարչական տարածքում գտնվող, կադաստրային քարտեզի 06-003-0013-0000 ծածկագրից առանձնացվող, բնակավայրերի նպատակային նշանակության, բնակելի կառուցապատման գործառնական նշանակության 0.0481 հեկտար մակերեսով համայնքային սեփականության

հողամասում գտնվող, Սերգեյ Կամոյի Բեգջանյանի կողմից ինքնական կառուցված, 41.4 քմ արտաքին մակերեսով (37.1 քմ ներքին մակերեսով) բնակելի տան, 27.1 քմ արտաքին մակերեսով (22.8 քմ ներքին մակերեսով) ավտոտնակի, 8.8 քմ արտաքին մակերեսով (8.4 քմ ներքին մակերեսով) մառանի, 39.02 քմ արտաքին մակերեսով (27.8 քմ ներքին մակերեսով) անասնաշենքի և 2.9 քմ արտաքին մակերեսով (1.7 քմ ներքին մակերեսով) սան. հանգույցի նկատմամբ:

2.Օրինականացնել Ալավերդի համայնքի Ախթալա քաղաքի վարչական տարածքում գտնվող, կադաստրային քարտեզի 06-003-0013-0000 ծածկագրից առանձնացվող, բնակավայրերի նպատակային նշանակության, բնակելի կառուցապատման գործառնական նշանակության 0.0481 հեկտար մակերեսով հողամասում գտնվող, Հայաստանի Հանրապետության քաղաքացիական օրենսգրքի 188-րդ հոդվածի 5-րդ կետով սահմանված պայմաններին համապատասխանող, 2005 թվականին ինքնական կառուցված, կադաստրի կոմիտեում 20236VSHAW ծածկագրով հաշվառված, ընդհանուր՝ 119.22 քմ արտաքին մակերեսով բնակելի տունը և օժանդակ շինությունները՝ ավտոտնակը, մառանը, անասնաշենքը, սան. հանգույցը:

3.Ալավերդի համայնքի Ախթալա քաղաքի վարչական տարածքում գտնվող, կադաստրային քարտեզի 06-003-0013-0000 ծածկագրից առանձնացվող, 0.0481 հեկտար մակերեսով հողամասին և հողամասում գտնվող անշարժ գույքերին տրամադրել համայնք Ալավերդի, քաղաք Ախթալա, Օրջոնիկիձեի փողոց, 3/1 փոստային հասցեն:

4.Ինքնական կառուցված շինությունները չեն խախտում այլ անձանց իրավունքները և օրենքով պահպանվող շահերը և վտանգ չեն սպառնում քաղաքացիների կյանքին ու առողջությանը, կառուցված չեն ինժեներատրանսպորտային օբյեկտների օտարման, անվտանգության գոտիներում և կառուցված չեն քաղաքաշինական նորմերի ու կանոնների էական խախտումներով և չեն առաջացնում հարկադիր սերվիտուտ պահանջելու իրավունք:

5.Շինությունների զբաղեցրած հողամասն ընդգրկված չէ Հայաստանի Հանրապետության հողային օրենսգրքի 60-րդ հոդվածով սահմանված հողամասերի ցանկում:

6.Անշարժ գույքի պետական գրանցում ստանալուց հետո, տասնհինգ աշխատանքային օրվա ընթացքում ինքնական կառույցն իրականացրած անձին՝ Սերգեյ Կամոյի Բեգջանյանին օրինականացված բնակելի տունն ու օժանդակ շինությունները և սպասարկման համար զբաղեցրած հողամասն ուղղակի վաճառքով ձեռք բերելու մասին ներկայացնել գնման նախապատվության գրավոր առաջարկություն:

7.Սույն որոշումն ուժի մեջ է մտնում հրապարակման օրվանից:

ՀԱՄԱՅՆՔԻ ՂԵԿԱՎԱՐ՝



Դ. ՂՈՒՄԱՇՅԱՆ



ՀԱՅԱՍՏԱՆԻ ՀԱՆՐԱՊԵՏՈՒԹՅԱՆ ԼՈՌՈՒ ՄԱՐԶԻ ԱԼԱՎԵՐԴԻ ՀԱՄԱՅՆՔԻ ՂԵԿԱՎԱՐ

Հայաստանի Հանրապետության Լոռու մարզի Ալավերդի համայնք
ՀՀ, Լոռու մարզ, ք.Ալավերդի, (0253) 2-41-00, alaverdimunicipality@gmail.com

Ո Ր Ո Շ ՈՒ Մ

17 հուլիսի 2024 թվականի N 1071-Ա

ԱԼԱՎԵՐԴԻ ՀԱՄԱՅՆՔԻ 06-060-0022-0007 ԿԱԴԱՍՏՐԱՅԻՆ ԾԱԾԿԱԳՐՈՎ ՀՈՂԱՄԱՍԻ ՄԱԿԵՐԵՍՆ ՈՒՂՂԵԼՈՒ, ՍԵՓԱԿԱՆ ՀՈՂԱՄԱՍՈՒՄ ԻՆՔՆԱԿԱՍ ԿԱՌՈՒՑՎԱԾ ԲՆԱԿԵԼԻ ՏՈՒՆՆ ՈՒ ԿԱՏԱՐՎԱԾ ԶԵՎԱՓՈԽՈՒԹՅՈՒՆՆ ՕՐԻՆԱԿԱՆԱՑՆԵԼՈՒ, ՓՈՍՏԱՅԻՆ ՀԱՍՑԵ ՏՐԱՄԱԴՐԵԼՈՒ ՄԱՍԻՆ

Ղեկավարվելով Հայաստանի Հանրապետության քաղաքացիական օրենսգրքի 188-րդ հոդվածով, «Տեղական ինքնակառավարման մասին» Հայաստանի Հանրապետության օրենքի 42-րդ հոդվածով, Հայաստանի Հանրապետության կառավարության 18.05.2006թ. N 912-Ն որոշման 8-13-րդ կետերով, Հայաստանի Հանրապետության կառավարության 29.12.2005թ. թիվ 2387-Ն որոշումով, ՀՀ կադաստրի կոմիտեի ղեկավարի 2021 թվականի մայիսի 10-ի «Անշարժ գույքի հասցեավորման հայտի ձևը սահմանելու մասին» N 104-Լ հրամանով, հիմք ընդունելով Արթուր Հենրիկի Սարգսյանի դիմումը, անձնագրերի պատճենները, սեփականության իրավունքի N 816658 վկայականը, 13.05.2019թ. ըստ օրենքի ժառանգության իրավունքի վկայագիրը, «ՏՍ-ՌԻԵԼԹԻ» սահմանափակ պատասխանատվությամբ ընկերության կողմից տրված կադաստրի կոմիտեում ինքնական կառույցի հաշվառման տեղեկանքն ու կազմված հողամասի և շինության հատակագծերը, Հաղպատ բնակավայրերի վարչական ղեկավարի կողմից 18.04.2024թ. տրված N 2182 և 29.04.2024թ. տրված N 2372 տեղեկանքները՝

որոշում եմ.

1.Արթուր Հենրիկի Սարգսյանին, Վրեժ Հենրիկի Սարգսյանին, Նավրիկ Աշոտի Սարգսյանին, Անյուտա Հենրիկի Սարգսյանին ընդհանուր բաժնային սեփականության իրավունքով պատկանող, կադաստրային 06-060-0022-0007 ծածկագրով հողամասի մակերեսը ուղղել և հաստատել փաստացի ճիշտ 0.04742 հա մակերեսը՝ համաձայն որակավորում ունեցող չափագրող կազմակերպության կողմից տրված հատակագծի և մասնագիտական եզրակացության:

2.Օրինականացնել Ալավերդի համայնքի Հաղպատ գյուղի վարչական տարածքում գտնվող, 06-060-0022-0007 կադաստրային ծածկագրով, Արթուր Հենրիկի Սարգսյանին, Վրեժ Հենրիկի Սարգսյանին, Նավրիկ Աշոտի Սարգսյանին, Անյուտա

Հենրիկի Սարգսյանին ընդհանուր բաժնային սեփականության իրավունքով պատկանող, բնակավայրերի նպատակային նշանակության, բնակելի կառուցապատման գործառնական նշանակության 0.04742 հա մակերեսով հողամասում, 2019թ. ինքնական կառուցված, կադաստրի կոմիտեում 2023KARGRX ծածկագրով հաշվառված, 98.6 քմ արտաքին մակերեսով (83.7 քմ ներքին մակերեսով) բնակելի տունը և կատարված 4 հատ դրան, 4 հատ պատուհանի ձևափոխությունները:

3. Ինքնական կառուցված շինությունը չի խախտում այլ անձանց իրավունքները և օրենքով պահպանվող շահերը և վտանգ չի սպառնում քաղաքացիների կյանքին ու առողջությանը, կառուցված չէ ինժեներատրանսպորտային օբյեկտների օտարման կամ անվտանգության գոտիներում կամ կառուցված չէ քաղաքաշինական նորմերի ու կանոնների էական խախտումներով և չի առաջացնում հարկադիր սերվիտուտ պահանջելու իրավունք:

4. Ալավերդի համայնքի Հաղպատ գյուղի վարչական տարածքում գտնվող, 06-060-0022-0007 կադաստրային ծածկագրով, 0.04742 հեկտար մակերեսով հողամասին և հողամասում գտնվող անշարժ գույքին տրամադրել համայնք Ալավերդի, գյուղ Հաղպատ, 1-ին փողոց, 3 փոստային հասցեն:

5. Օրինականացված բնակելի տան և կատարված ձևափոխությունների համար սահմանված 79204 (յոթանասունինը հազար երկու հարյուր չորս) ՀՀ դրամ արժեքով վճարը 60-օրյա ժամկետում չվճարելու դեպքում որոշումը համարվում է ուժը կորցրած:

6. Նշված իրավունքն ենթակա է պետական գրանցման:

7. Սույն որոշումն ուժի մեջ է մտնում հրապարակման պահից:

ՀԱՄԱՅՆՔԻ ՂԵԿԱՎԱՐ՝



Դ. ՂՈՒՄԱՇՅԱՆ



ՀԱՅԱՍՏԱՆԻ ՀԱՆՐԱՊԵՏՈՒԹՅԱՆ ԼՈՒՈՒՒ ՄԱՐԶԻ ԱԼԱՎԵՐԴԻ ՀԱՄԱՅՆՔԻ ՂԵԿԱՎԱՐ

Հայաստանի Հանրապետության Լոռու մարզի Ալավերդի համայնք
ՀՀ, Լոռու մարզ, ք.Ալավերդի, (0253) 2-41-00, alaverdimunicipality@gmail.com

Ո Ր Ո Շ ՈՒ Մ

17 ՀՈՒԼԻՍԻ 2024թվականի N 1072-Ա

ՀԱՅԱՍՏԱՆԻ ՀԱՆՐԱՊԵՏՈՒԹՅԱՆ ԼՈՒՈՒՒ ՄԱՐԶԻ ԱԼԱՎԵՐԴԻ
ՀԱՄԱՅՆՔԻ ԱՐԵՎԱԾԱԳ ԲՆԱԿԱՎԱՅՐԻ ԿԱԴԱՍՏՐԱՅԻՆ ՔԱՐՏԵԶԻ 06-
020-0118-0232 ԾԱԾԿԱԳՐՈՎ ԳՅՈՒՂԱՏՆՏԵՍԱԿԱՆ ՆՊԱՏԱԿԱՅԻՆ
ՆՇԱՆԱԿՈՒԹՅԱՆ, ՎԱՐԵԼԱՀՈՂ ՀՈՂԱՏԵՍՔԻ ՆԿԱՏՄԱՄԲ ՄԵԽԱԿ
ՍԵՐԳՈՅԻ ԳԵՎՈՐԳՅԱՆԻ ՀՈՂՀԱՏԿԱՑՄԱՆ ՀԻՄՔԵՐԸ
ՎԵՐԱԿԱՆԳՆԵԼՈՒ, ՍԵՓԱԿԱՆՈՒԹՅԱՆ ԻՐԱՎՈՒՆՔԸ ՃԱՆԱԶԵԼՈՒ,
ՀՈՂԱՄԱՍՈՒՄ ԻՆՔՆԱԿԱՄ ԿԱՌՈՒՑՎԱԾ ՏՆՏԵՍԱԿԱՆ ՇԻՆՈՒԹՅՈՒՆԸ
ՆՇԱԳԾՎԱԾ ՏԱՐԲԵՐԱԿՈՎ ԳՐԱՆՑԵԼՈՒ ՄԱՍԻՆ

Ղեկավարվելով «Տեղական ինքնակառավարման մասին» Հայաստանի
Հանրապետության օրենքի 43-րդ հոդվածով, Հայաստանի Հանրապետության
«Հողային օրենսգրքի» 51-54-րդ, 59-րդ և 60-րդ հոդվածներով, Հայաստանի
Հանրապետության «Քաղաքացիական օրենսգրքի» 135-րդ, 188-րդ, 202-րդ
հոդվածներով, Հայաստանի Հանրապետության 11.05.2002թ. N 498 որոշմամբ, հիմք
ընդունելով Մեխակ Սերգոյի Գևորգյանի դիմումը, անձնագրի պատճենը, 03.07.2024
թվականի N 2837 և N 2838 ըստ օրենքի ժառանգության իրավունքի վկայագրերը, «ՏՍ-
ՈՒԵԼԹԻ» ՍՊ ընկերության կողմից կադաստրի կոմիտեում հաշվառված ինքնակամ
կառույցի տեղեկանքը, հողամասի և շինության հատակագծերը՝ **որոշում եմ**.

1. Վերականգնել Մեխակ Սերգոյի Գևորգյանի (ծնված՝ 27.05.1963թ.) ժառանգության
իրավունքով պատկանող Ալավերդի համայնքի Արևածագ բնակավայրի վարչական
տարածքում գտնվող, կադաստրային 06-020-0118-0231 կադաստրային ծածկագրով՝ Օ.
26428 հա մակերեսով գյուղատնտեսական նպատակային նշանակության, վարելահող
հողատեսքի հողատեղակայման հիմքերը, սեփականության իրավունքը:

2. Նշված՝ Օ.26428 հա մակերեսով հողամասում առկա է 1990թ. ինքնակամ
կառուցված, կադաստրի կոմիտեում 20224KPMQV ծածկագրով հաշվառված, այլ
անձանց իրավունքները և օրենքով պահանջվող շահերը չխախտող, առանց

քաղաքաշինական նորմերի ու կանոնների էական խախտումների իրականացրած և հարկադիր սերվիտուտ պահանջելու իրավունք չառաջացնող, 20.0 քմ արտաքին մակերեսով (12.0 քմ ներքին մակերեսով) տնտեսական սենյակը, որը ենթակա է գրանցման նշագծված տարբերակով որպես ինքնակամ կառույց:

3. Անշարժ գույքը չի գտնվում Հայաստանի Հանրապետության «Հողային օրենսգրքի» 60-րդ հոդվածով սահմանված հողամասերի ցանկում, այդ թվում՝ ինժեներատրանսպորտային օբյեկտների (ավտոճանապարհներ, երկաթգծեր, էլեկտրահաղորդակցության, ջրամատակարարման, ջրահեռացման, կապի ցանցեր, գազատարներ, ջրանցքներ) օտարման գոտիներում և սպասարկման համար նախատեսված տարածքներում, հնագիտական, պատմամշակութային հուշարձանների պահպանության գոտիներում, բնապահպանական արժեք ներկայացնող հողամասերում, չի հակասում քաղաքաշինական նորմերին և կանոններին, չի առաջացնում հարկադիր սերվիտուտ պահանջելու իրավունք:

1) Անշարժ գույքի նկատմամբ սեփականության իրավունքի ճանաչումը չի սահմանափակում այլ անձանց իրավունքները և չի խախտում այլ անձանց օրենքով պաշտպանվող շահերը:

4. Սույն որոշման առաջին կետով սահմանված անշարժ գույքի սահմանները որոշվում են որակավորված անձի կողմից կազմված և համայնքի ղեկավարի կողմից հաստատված հատակագծով և այն հանդիսանում է սույն որոշման բաղկացուցիչ և անբաժանելի մասը:

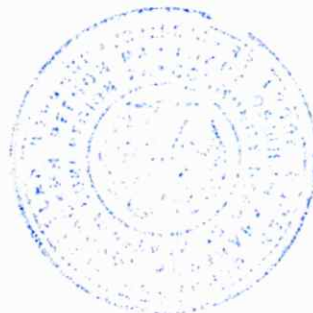
5. Սույն որոշմամբ սահմանված անշարժ գույքի նկատմամբ սեփականության իրավունքը ենթակա է պետական գրանցման «Գույքի նկատմամբ իրավունքների պետական գրանցման մասին» Հայաստանի Հանրապետության օրենքով սահմանված կարգով և սույն որոշումից ծագող իրավունքները սահմանված կարգով պետական գրանցումից հետո վավեր են և գործում են Հայաստանի Հանրապետության ամբողջ տարածքում:

6. Սույն որոշումն ուժի մեջ է մտնում հրապարակման պահից:

ՀԱՄԱՅՆՔԻ ՂԵԿԱՎԱՐ՝

Դ. ՂՈՒՄԱՇՅԱՆ

2024թ. հուլիսի 17
ք. Ալավերդի





ՀԱՅԱՍՏԱՆԻ ՀԱՆՐԱՊԵՏՈՒԹՅԱՆ ԼՈՒՈՒ ՄԱՐԶԻ ԱԼԱՎԵՐԴԻ ՀԱՄԱՅՆՔԻ ՂԵԿԱՎԱՐ

Հայաստանի Հանրապետության Լոռու մարզի Ալավերդի համայնք
ՀՀ, Լոռու մարզ, ք.Ալավերդի, (0253) 2-41-00, alaverdimunicipality@gmail.com

Ո Ր Ո Շ ՈՒ Մ

17 հուլիսի 2024 թվականի N 1073-Ա

**ՔԱՂԱՔԱՑԻ ՄԱՆՈՒՇԱԿ ՍԵՐՅՈՒԺԱՅԻ ՀԱՐՈՒԹՅՈՒՆՅԱՆԻ ԿՈՂՄԻՑ
ԻՆՔՆԱԿԱՄ ԿԱՌՈՒՑՎԱԾ՝ ՀԱՅԱՍՏԱՆԻ ՀԱՆՐԱՊԵՏՈՒԹՅԱՆ ԼՈՒՈՒ ՄԱՐԶԻ
ԱԼԱՎԵՐԴԻ ՀԱՄԱՅՆՔԻ ԱԼԱՎԵՐԴԻ ՔԱՂԱՔԻ ՍԱՆԱՀԻՆ ՍԱՐԱՀԱՐԹ
ԹԱՂԱՄԱՍՈՒՄ ԳՏՆՎՈՂ ԱՎՏՈՏՆԱԿԻ ՆԿԱՏՄԱՄԲ ԱԼԱՎԵՐԴԻ ՀԱՄԱՅՆՔԻ
ՍԵՓԱԿԱՆՈՒԹՅԱՆ ԻՐԱՎՈՒՆՔԸ ՃԱՆԱԶԵԼՈՒ, ԱՅՆ ՕՐԻՆԱԿԱՆԱՑՆԵԼՈՒ,
ՓՈՍՏԱՅԻՆ ՀԱՍՑԵ ՏՐԱՄԱԴՐԵԼՈՒ ՄԱՍԻՆ**

Ղեկավարվելով Հայաստանի Հանրապետության Հողային օրենսգրքով, «Տեղական ինքնակառավարման մասին» Հայաստանի Հանրապետության օրենքի 42-րդ, 43-րդ հոդվածներով, Հայաստանի Հանրապետության քաղաքացիական օրենսգրքի 188-րդ հոդվածով, «Պետական կամ համայնքային հողամասերում գտնվող ինքնակամ կառույցների նկատմամբ պետության կամ համայնքների սեփականության իրավունքի պետական գրանցման կարգը հաստատելու մասին» N 731-Ն որոշմամբ հաստատված կարգով, Հայաստանի Հանրապետության կառավարության 2006 թվականի մայիսի 18-ի 912-Ն որոշմամբ հաստատված կարգով, Հայաստանի Հանրապետության կառավարության 29.12.2005թ. թիվ 2387-Ն որոշումով, ՀՀ կադաստրի կոմիտեի ղեկավարի 2021 թվականի մայիսի 10-ի «Անշարժ գույքի հասցեավորման հայտի ձևը սահմանելու մասին» N 104-Լ հրամանով, հիմք ընդունելով Մանուշակ Սերյոժայի Հարությունյանի դիմումը, անձնագրի պատճենը, «ՏՄ-ՌԻԵԼԹԻ» սահմանափակ պատասխանատվությամբ ընկերության կողմից տրված կադաստրի կոմիտեում ինքնակամ կառույցի հաշվառման տեղեկանքն ու հողամասի և շինության հատակագծերը, մատակարար կազմակերպությունների համաձայնությունը, «ԹԻՎ 2 ԲՇՏ» ՓԲԸ-ի կողմից 26.07.2023թ. տրված 0-40 տեղեկանքը՝

որոշում եմ.

1.Ճանաչել Ալավերդի համայնքի սեփականության իրավունքը Ալավերդի համայնքի Ալավերդի քաղաքի Սանահին Սարահարթ թաղամասում գտնվող, կադաստրային քարտեզի 06-002-0060-0008 ծածկագրով, բնակավայրերի նպատակային նշանակության, բնակելի կառուցապատման գործառնական նշանակության 0,00615 հեկտար մակերեսով համայնքային սեփականության հողամասում գտնվող, մանուշակ Սերյոժայի Հարությունյանի կողմից ինքնակամ

կառուցված, 61.5 քմ արտաքին մակերեսով (56.1 քմ ներքին մակերեսով) բնակելի նշանակության ավտոտնակի նկատմամբ:

2.Օրինականացնել Ալավերդի համայնքի Ալավերդի քաղաքի Սանահին Սարահարթ թաղամասում գտնվող, կադաստրային քարտեզի 06-002-0060-0008 ծածկագրով, բնակավայրերի նպատակային նշանակության, բնակելի կառուցապատման գործառնական նշանակության 0.00615 հեկտար մակերեսով հողամասում գտնվող, Հայաստանի Հանրապետության քաղաքացիական օրենսգրքի 188-րդ հոդվածի 5-րդ կետով սահմանված պայմաններին համապատասխանող, 1999 թվականին ինքնական կառուցված, կադաստրի կոմիտեում 2023QCDJNW ծածկագրով հաշվառված, 61.5 քմ արտաքին մակերեսով ավտոտնակը:

3.Ալավերդի համայնքի Ալավերդի քաղաքի Սանահին Սարահարթ թաղամասում գտնվող, կադաստրային քարտեզի 06-002-0060-0008 ծածկագրով, 0.00615 հեկտար մակերեսով հողամասին և հողամասում գտնվող անշարժ գույքին տրամադրել համայնք Ալավերդի, քաղաք Ալավերդի, Սանահին Սարահարթ թաղամաս, 33/6 փոստային հասցեն:

4.Ինքնական կառուցված կառույցը չի խախտում այլ անձանց իրավունքները և օրենքով պահպանվող շահերը և վտանգ չի սպառնում քաղաքացիների կյանքին ու առողջությանը, կառուցված չէ ինժեներատրանսպորտային օբյեկտների օտարման, անվտանգության գոտիներում և կառուցված չէ քաղաքաշինական նորմերի ու կանոնների էական խախտումներով և չի առաջացնում հարկադիր սերվիտուտ պահանջելու իրավունք:

5.Ավտոտնակի զբաղեցրած հողամասն ընդգրկված չէ Հայաստանի Հանրապետության հողային օրենսգրքի 60-րդ հոդվածով սահմանված հողամասերի ցանկում:

6.Անշարժ գույքի պետական գրանցում ստանալուց հետո, տասնհինգ աշխատանքային օրվա ընթացքում ինքնական կառույցն իրականացրած անձին՝ Մանուշակ Սերյոժայի Հարությունյանին օրինականացված ավտոտնակը և սպասարկման համար զբաղեցրած հողամասն ուղղակի վաճառքով ձեռք բերելու մասին ներկայացնել գնման նախապատվության գրավոր առաջարկություն:

7.Սույն որոշումն ուժի մեջ է մտնում հրապարակման օրվանից:

ՀԱՄԱՅՆՔԻ ՂԵԿԱՎԱՐ՝



Դ. ՂՈՒՄԱՇՅԱՆ



**ՀԱՅԱՍՏԱՆԻ ՀԱՆՐԱՊԵՏՈՒԹՅԱՆ ԼՈՌԻ ՄԱՐԶԻ ԱԼԱՎԵՐԴԻ
ՀԱՄԱՅՆՔԻ ՂԵԿԱՎԱՐ**

Հայաստանի Հանրապետության Լոռու մարզի Ալավերդի համայնք
ՀՀ, Լոռու մարզ, ք.Ալավերդի, (0253) 2-41-00, alaverdimunicipality@gmail.com

Ո Ր Ո Շ ՈՒ Մ

17 հուլիսի 2024 թվականի N 1074-Ա

ԱԼԱՎԵՐԴԻ ՀԱՄԱՅՆՔԻ ՃՈՃԿԱՆ ԳՅՈՒՂԻ 6-ՐԴ ՓՈՂՈՑ, 41 ՀԱՍՑԵՈՒՄ ԳՏՆՎՈՂ, 06-069-0070-0020 ԾԱԾԿԱԳՐՈՎ, 2.2321 ՀԵԿՏԱՐ ՀՈՂԱՄԱՍԸ ՀԱՅԱՍՏԱՆԻ ՀԱՆՐԱՊԵՏՈՒԹՅԱՆԸ ՆԿԻՐԵԼՈՒ ՄԱՍԻՆ

Ղեկավարվելով «Տեղական ինքնակառավարման մասին» Հայաստանի Հանրապետության օրենքի 35-րդ հոդվածի 1-ին կետի 16) ենթակետով, 42-րդ, 43-րդ հոդվածներով, ՀՀ Հողային օրենսգրքի 89-րդ հոդվածով, ՀՀ քաղաքացիական օրենսգրքի 34-րդ գլխով, հիմք ընդունելով ՀՀ Լոռու մարզպետարանի 03/06/2024թ. N 01/111.6/04603-2024 գրությունը, իրավունքի պետական գրանցման N 969202 վկայականը, Ալավերդի համայնքի ղեկավարի 28.06.2023թ. N 789-Ա որոշումը, համայնքի ավագանու 25.06.2024թ. N 77-Ա որոշումը, ՀՀ Կադաստրի կոմիտեի կողմից 16/07/2024թ. տրված N ԱՏ-16072024-06-01116 տեղեկանքը՝

որոշում եմ.

1. Համայնք Ալավերդի, գյուղ Ճոճկան, 6-րդ փողոց, 41 հասցեում գտնվող, պետական սեփականության դպրոցի շենքի պահպանման և սպասարկման համար զբաղեցրած 06-069-0070-0020 կադաստրային ծածկագրով, բնակավայրերի նպատակային նշանակության բնակելի կառուցապատման գործառնական նշանակության համայնքային սեփականության 2.2321 հեկտար մակերեսով հողամասը նվիրել Հայաստանի Հանրապետությանը:

2. Հողամասը չի գտնվում Հայաստանի Հանրապետության Հողային օրենսգրքի 60-րդ հոդվածով սահմանված հողամասերի ցանկում:

3. Հողամասի նվիրատվության պայմանագիրը ենթակա է նոտարական վավերացման, իսկ պայմանագրից ծագող իրավունքները ենթակա են պետական գրանցման:

4. Սույն որոշումն ուժի մեջ է մտնում հրապարակման պահից:



ՀԱՄԱՅՆՔԻ ՂԵԿԱՎԱՐ՝

Դ. ՂՈՒՄԱՇՅԱՆ



**ՀԱՅԱՍՏԱՆԻ ՀԱՆՐԱՊԵՏՈՒԹՅԱՆ ԼՈՌՈՒ ՄԱՐԶԻ ԱԼԱՎԵՐԴԻ
ՀԱՄԱՅՆՔԻ ՂԵԿԱՎԱՐ**

Հայաստանի Հանրապետության Լոռու մարզի Ալավերդի համայնք
ՀՀ, Լոռու մարզ, ք.Ալավերդի, (0253) 2-41-00, alaverdimunicipality@gmail.com

Ո Ր Ո Շ ՈՒ Մ

17 հուլիսի 2024 թվականի N 1075-Ա


**ԳՆՄԱՆ ԳՈՐԾԸՆԹԱՑԻՆ ՄԱՍՆԱԿՑԵԼՈՒ ԻՐԱՎՈՒՆՔ ՉՈՒՆԵՑՈՂ
ՄԱՍՆԱԿԻՑՆԵՐԻ ՑՈՒՑԱԿՈՒՄ ՆԵՐԱՌԵԼՈՒ ԳՈՐԾԸՆԹԱՑ ՆԱԽԱՁԵՌՆԵԼՈՒ
ՄԱՍԻՆ**

Ղեկավարվելով «ՀՀ Գնումների մասին օրենքի» 6-րդ հոդվածի 1-ին մասի 6-րդ կետով և հիմք ընդունելով այն հանգամանքը, որ «ԼՄԱՀ- ՀՄԱԱՇՁԲ-24/1» ծածկագրով գնման ընթացակարգի ընտրված մասնակից «ԳՐԻԳԱՐԹ ՀՈԼԴԻՆԳ» ՍՊԸ-ն հրաժարվել է պայմանագիր կնքելու իր պարտականությունից և Armeps.am համակարգով մերժել պայմանագրի շնորհումը՝

որոշում եմ.

1. «ԼՄԱՀ- ՀՄԱԱՇՁԲ-24/1» ծածկագրով գնման ընթացակարգի ընտրված մասնակից «ԳՐԻԳԱՐԹ ՀՈԼԴԻՆԳ» ՍՊԸ-ին ներառել գնման գործընթացին մասնակցելու իրավունք չունեցող մասնակիցների ցուցակում:
2. Սույն որոշումն ուժի մեջ է մտնում ստորագրման պահից:

ՀԱՄԱՅՆՔԻ ՂԵԿԱՎԱՐ՝



Դ. ՂՈՒՄԱՇՅԱՆ



ՀԱՅԱՍՏԱՆԻ ՀԱՆՐԱՊԵՏՈՒԹՅԱՆ ԼՈՒՈՒ ՄԱՐԶԻ ԱԼԱՎԵՐԴԻ ՀԱՄԱՅՆՔԻ ՂԵԿԱՎԱՐ

Հայաստանի Հանրապետության Լոռու մարզի Ալավերդի համայնք
ՀՀ, Լոռու մարզ, ք. Ալավերդի, (0253) 2-41-00, alaverdimunicipality@gmail.com

Ո Ր Ո Շ ՈՒ Մ

18 ՀՈՒԼԻՍԻ 2024թվականի N 1076-Ա

ՀԱՄԱՅՆՔԱՅԻՆ ԾԱՌԱՅՈՒԹՅԱՆ ՄՐՑՈՒԹԱՅԻՆ ՀԱՆՁՆԱԺՈՂՈՎԻ ԿԱԶՄԸ ՀԱՍՏԱՏԵԼՈՒ ՄԱՍԻՆ

Ղեկավարվելով «Համայնքային ծառայության մասին» Հայաստանի
Հանրապետության օրենքի 13-րդ հոդվածով՝ որոշում եմ.

1. Հաստատել Հայաստանի Հանրապետության Լոռու մարզի Ալավերդու համայնքապետարանի
համայնքային ծառայության մրցութային հանձնաժողովի կազմը՝ համաձայն հավելվածի:

ՀԱՄԱՅՆՔԻ ՂԵԿԱՎԱՐ՝

Դ. ՂՈՒՄԱՇՅԱՆ

2024թ. հուլիսի 18
ք. Ալավերդի

18/07/2024 11:04:37 A

Առաջատար պաշտոններ (ծածկագիր՝ խմբ-2_240719_1100)

Հանձնաժողովի կազմը

Վարդան Հովհաննիսյան

Հաստատությունը՝ Մարզպետարան

Պաշտոնը՝ Լոռու մարզպետի աշխատակազմի տարածքային կառավարման և տեղական ինքնակառավարման հարցերի վարչության գլխավոր մասնագետ

Էդգար Հախվերդյան

Հաստատությունը՝ Մարզպետարան

Պաշտոնը՝ Լոռու մարզպետի աշխատակազմի քաղաքաշինության, հողաշինության և ենթակառուցվածքների կառավարման վարչության հողաշինության բաժնի պետ

Հարություն Ալբերտի Չավարյան

Հաստատությունը՝ Համայնքապետարան

Պաշտոնը՝ Համայնքի ղեկավարի առաջին տեղակալ

Արթուր Արարատի Մանուկյան

Հաստատությունը՝ Համայնքապետարան

Պաշտոնը՝ Համայնքի ղեկավարի օգնական

Նարինե Հենրիկի Թորոսյան

Հաստատությունը՝ Ավագանի

Պաշտոնը՝ Ալավերդու թիվ 5 ավագ դպրոցի ուսուցիչ

Կարինե Վոլոդյայի Աղաբեկյան

Հաստատությունը՝ Գիտական հաստատությունների ներկայացուցիչներ

Պաշտոնը՝ «Ալավերդու քաղաքային համայնքի մշակույթի կենտրոն» ՀՕԱԿ-ի տնօրեն