



ՀԱՅԱՍՏԱՆԻ ՀԱՆՐԱՊԵՏՈՒԹՅԱՆ ԼՈՒՈՒ ՄԱՐԶԻ ՓԱՄԲԱԿ
ՀԱՄԱՅՆՔԻ ՂԵԿԱՎԱՐ

Հայաստանի Հանրապետության Լոռու մարզի Փամբակ համայնք
ՀՀ, Լոռու մարզ, գ. Փամբակ, +374 98393131, info@pambak.am

Ո Ր Ո Շ ՈՒ Մ

06 ՄԱՅԻՍԻ 2024թվականի N 0533-Ա

ՓՈՍՏԱՅԻՆ ՀԱՍՅԵ ՏՐԱՄԱԴԻԵԼՈՒ ՄԱՍԻՆ

Ղեկավարվելով Հայաստանի Հանրապետության կառավարության 2005 թվականի դեկտեմբերի 29-ի թիվ 2387-Ն որոշմամբ հաստատված կարգի 29-րդ կետի «գ» ենթակետով և 48-րդ կետով՝ **որոշում եմ**.

1. Փամբակ համայնքի Փամբակ բնակավայրի վարչական տարածքում գտնվող 06-107-0033-0002 կադաստրային ծածկագրով անշարժ գույքին տրամադրել Փամբակ համայնք, գյուղ Փամբակ, 6-րդ փողոց, 1-ին փակուղի, 17/2 հողամաս փոստային հասցե:

2. Սույն որոշման 1-ին կետով տրամադրված հասցեն ենթակա է պետական գրանցման:

3. Սույն որոշումը ուժի մեջ է մտնում ստորագրման պահից:



ՀԱՄԱՅՆՔԻ ՂԵԿԱՎԱՐԻ ԺՊ՝

Ս. ԱՆԱՆՅԱՆ

06 մայիսի 2024
գ. Փամբակ



ՀԱՅԱՍՏԱՆԻ ՀԱՆՐԱՊԵՏՈՒԹՅԱՆ ԼՈՒՈՒ ՄԱՐԶԻ ՓԱՄԲԱԿ
ՀԱՄԱՅՆՔԻ ԴԵԿԱՎԱՐ

Հայաստանի Հանրապետության Լոռու մարզի Փամբակ համայնք
ՀՀ, Լոռու մարզ, գ. Փամբակ, +374 98393131, info@pambak.am

Ո Ր Ո Շ ՈՒ Մ

06 ՄԱՅԻՍԻ 2024թվականի N 0534-Ա

ՀՈՂԱՄԱՍԻ ՀՈՂՀԱՏԿԱՑՄԱՆ ՀԻՄՔԵՐԸ ՎԵՐԱԿԱՆԳՆԵԼՈՒ ԵՎ ՀՈՂԱՄԱՍԻ ՎՐԱ ԱՌԿԱ
ՇԻՆՈՒԹՅՈՒՆՆԵՐԻ ՆԿԱՏՄԱՄԱԲ ՍԵՓԱԿԱՆՈՒԹՅԱՆ ԻՐԱՎՈՒՆՔԸ ՁԵՎԱԿԵՐՊԵԼՈՒ ՄԱՍԻՆ

Ղեկավարվելով «Տեղական ինքնակառավարման մասին» ՀՀ օրենքի 42-րդ, 43-րդ հոդվածներով, ՀՀ հողային օրենսգրքի 60-րդ հոդվածով, 64-րդ հոդվածի 8-րդ, 16-րդ կետերով, «Իրավունք հաստատող փաստաթղթերը չպահպանված անհատական բնակելի տների կարգավիճակի մասին» ՀՀ 50-Ն օրենքի 2-րդ և 3-րդ հոդվածների պահանջներով, հիմք ընդունելով Լիպարիտ Ավագի Գրիգորյանի (ծնված 17/06/1951թ.) դիմումը, 29/12/1992թ տեխնիկական անձնագիրը, «Նորմատիվ իրավական ակտերի մասին» ՀՀ օրենքի 37-րդ հոդվածով, ըստ օրենքի ժառանգության իրավունքի վկայագիրը, գրանցամատյան՝ 7351, «Տարոն Վարդանյան Արտուրի» ԱԶ-ի կողմից կազմված հողամասի հատակագիծը, այն հանգամանքը, որ հողամասերը ընդգրկված չեն ՀՀ հողային օրենսգրքի 60-րդ հոդվածով սահմանված հողամասերի և ինժեներատրանսպորտային օբյեկտների օտարման գոտիներում, կառուցված շինությունները չեն հակասում քաղաքաշինական նորմերին, որոշում եմ

1. Հաստատել Փամբակ համայնք, գյուղ Բազում, 1-ին փողոց, 54 բնակելի տուն հասցեում գտնվող 06-023-0002-0002 կադաստրային ծածկագրով 0,24416 հա բնակավայրերի բնակելի կառուցապատման հողամասի, հողամասի վրա առկա շինությունների չափերը՝ համաձայն սույն որոշման հավելվածը հանդիսացող հատակագծի:

2. Վերականգնել և օրենքի ուժով ճանաչել Լիպարիտ Ավագի Գրիգորյանի (ծնված 17/06/1951թ.) սեփականության իրավունքը 06-023-0002-0002 կադաստրային ծածկագրով 0,24416 հա բնակավայրերի բնակելի կառուցապատման հողամասի և հողամասի վրա գտնվող՝ մինչև 2001թ-ը կառուցված 192.4 ք/մ ընդհանուր մակերեսով բնակելի տան և անասնաշենքի նկատմամբ:

3. Ուժը կորցրած ճանաչել սույն որոշման առաջին և երկրորդ կետով նշված հողամասի կադաստրային գործում առկա հողհատկացման քաղվածքը:

4. Սույն որոշումից ծագող իրավունքները և պարտականությունները ենթակա են պետական գրանցման ՀՀ անշարժ գույքի կադաստրի կոմիտեի Լոռու մարզային ստորաբաժնում:



ՀԱՄԱՅՆՔԻ ԴԵԿԱՎԱՐԻ ԺՊ՝ Ս. ԱՆԱՆՅԱՆ

06 մայիսի 2024, գ. Փամբակ



ՀԱՅԱՍՏԱՆԻ ՀԱՆՐԱՊԵՏՈՒԹՅԱՆ ԼՈՒՈՒ ՄԱՐԶԻ ՓԱՄԲԱԿ
ՀԱՄԱՅՆՔԻ ԴԵԿԱՎԱՐ

Հայաստանի Հանրապետության Լոռու մարզի Փամբակ համայնք
ՀՀ, Լոռու մարզ, գ. Փամբակ, +374 98393131, info@pambak.am

Ո Ր Ո Շ ՈՒ Մ

06 ՄԱՅԻՍԻ 2024թվականի N 0535-Ա

ՀՈՂԱՄԱՍԻ ՀՈՂԱՏԿԱՑՄԱՆ ՀԻՄՔԵՐԸ ՎԵՐԱԿԱՆԳՆԵԼՈՒ ԵՎ
ՍԵՓԱԿԱՆՈՒԹՅԱՆ ԻՐԱՎՈՒՆՔԸ ՁԵՎԱԿԵՐՊԵԼՈՒ ՄԱՍԻՆ

Ղեկավարվելով «Տեղական ինքնակառավարման մասին» ՀՀ օրենքի 42-րդ, 43-րդ հոդվածներով, ՀՀ հողային օրենսգրքի 60-րդ հոդվածով, 64-րդ հոդվածի 2-րդ, 8-րդ, 16-րդ կետերով, «Իրավունք հաստատող փաստաթղթերը չպահպանված անհատական բնակելի տների կարգավիճակի մասին» ՀՀ 50-Ն օրենքի 2-րդ և 3-րդ հոդվածների պահանջներով, օրենքի 37-րդ հոդվածով, հիմք ընդունելով Լիպարիտ Ավագի Գրիգորյանի (ծնված 17/06/1951թ.) դիմումը, Բազում գյուղի հողային բարեփոխումների և սեփականաշնորհման տեղական հանձնաժողովի 02.05.1991թ. N 02 որոշումից տրված քաղվածքը, ըստ օրենքի ժառանգության իրավունքի վկայագիրը, գրանցամատյան՝ 7351, «Տարոն Վարդանյան Արտուրի» ԱԶ-ի կողմից կազմված հողամասի հատակագիծը, այն հանգամանքը, որ հողամասերը ընդգրկված չեն ՀՀ հողային օրենսգրքի 60-րդ հոդվածով սահմանված հողամասերի և ինժեներատրանսպորտային օբյեկտների օտարման գոտիներում, կառուցված շինությունները չեն հակասում քաղաքաշինական նորմերին, որոշում եմ

1. Հաստատել Փամբակ համայնք, Բազում գյուղի վարչական տարածքում գտնվող 06-023-0206-0001 կադաստրային ծածկագրով 0,25192 հա բնակավայրերի նպատակային նշանակության բնակելի կառուցապատման գործառնական նշանակության հողամասի չափերը՝ համաձայն սույն որոշման հավելվածը հանդիսացող հատակագծի:

2. Վերականգնել և օրենքի ուժով ճանաչել Լիպարիտ Ավագի Գրիգորյանի (ծնված 17/06/1951թ.) սեփականության իրավունքը 06-023-0206-0001 կադաստրային ծածկագրով 0,25192 հա բնակավայրերի նպատակային նշանակության բնակելի կառուցապատման գործառնական նշանակության հողամասի նկատմամբ:

3. Ուժը կորցրած ճանաչել համայնքի ղեկավարի 05.03.2024թ-ի 0284-Ա որոշումը:

4. Սույն որոշումից ծագող իրավունքները և պարտականությունները ենթակա են պետական գրանցման ՀՀ անշարժ գույքի կադաստրի կոմիտեի Լոռու մարզային ստորաբաժանումում:



ՀԱՄԱՅՆՔԻ ԴԵԿԱՎԱՐԻ ԺՊ՝ Ս. ԱՆԱՆՅԱՆ

06 մայիսի 2024, գ. Փամբակ



ՀԱՅԱՍՏԱՆԻ ՀԱՆՐԱՊԵՏՈՒԹՅԱՆ ԼՈՒՈՒ ՄԱՐԶԻ ՓԱՄԲԱԿ
ՀԱՄԱՅՆՔԻ ՂԵԿԱՎԱՐ

Հայաստանի Հանրապետության Լոռու մարզի Փամբակ համայնք
ՀՀ, Լոռու մարզ, գ. Փամբակ, +374 98393131, info@pambak.am

Ո Ր Ո Շ ՈՒ Մ


06 ՄԱՅԻՍԻ 2024թվականի N 0536-Ա

ՓՈՍՏԱՅԻՆ ՀԱՍՅԵ ՏՐԱՄԱԴՐԵԼՈՒ ՄԱՍԻՆ

Ղեկավարվելով Հայաստանի Հանրապետության կառավարության 2005 թվականի դեկտեմբերի 29-ի թիվ 2387-Ն որոշմամբ հաստատված կարգի 29-րդ կետի «գ» ենթակետով և 48-րդ կետով՝ **որոշում եմ**.

- Փամբակ համայնքի Բազում բնակավայրի վարչական տարածքում գտնվող 06-023-0059-0017 կադաստրային ծածկագրով անշարժ գույքին տրամադրել Փամբակ համայնք, գյուղ Բազում, 5-րդ փողոց, 1-ին փակուղի, 1/1 բնակելի տուն փոստային հասցե:
- Սույն որոշման 1-ին կետով տրամադրված հասցեն ենթակա է պետական գրանցման:
- Սույն որոշումը ուժի մեջ է մտնում ստորագրման պահից:



ՀԱՄԱՅՆՔԻ ՂԵԿԱՎԱՐԻ ԺՊ՝  Ս. ԱՆԱՆՅԱՆ

06 մայիսի 2024
գ. Փամբակ



ՀԱՅԱՍՏԱՆԻ ՀԱՆՐԱՊԵՏՈՒԹՅԱՆ ԼՈՒՈՒ ՄԱՐԶԻ ՓԱՄԲԱԿ ՀԱՄԱՅՆՔԻ ՂԵԿԱՎԱՐ

Հայաստանի Հանրապետության Լոռու մարզի Փամբակ համայնք
ՀՀ, Լոռու մարզ, գ. Փամբակ, +374 98393131, info@pambak.am

Ո Ր Ո Շ ՈՒ Մ

06 ՄԱՅԻՍԻ 2024թվականի N 0537-Ա

ՀՈՂԱՄԱՍԻ ՀՈՂՀԱՏԿԱՑՄԱՆ ՀԻՄՔԵՐԸ ՎԵՐԱԿԱՆԳՆԵԼՈՒ ԵՎ ՀՈՂԱՄԱՍԻ ՎՐԱ ԱՌԿԱ ՇԻՆՈՒԹՅՈՒՆՆԵՐԻ ՆԿԱՏՄԱՄԱՐ ՍԵՓԱԿԱՆՈՒԹՅԱՆ ԻՐԱՎՈՒՆՔԸ ՁԵՎԱԿԵՐՊԵԼՈՒ ՄԱՍԻՆ

Ղեկավարվելով «Տեղական ինքնակառավարման մասին» ՀՀ օրենքի 42-րդ, 43-րդ հոդվածներով, ՀՀ հողային օրենսգրքի 60-րդ հոդվածով, 64-րդ հոդվածի 2րդ, 8-րդ, 16-րդ կետերով, «Իրավունք հաստատող փաստաթղթերը չպահպանված անհատական բնակելի տների կարգավիճակի մասին» ՀՀ 50-Ն օրենքի 2-րդ և 3-րդ հոդվածների պահանջներով, հաշվի առնելով Աշոտ Ալեքսանի Գասպարյանի (ծնված 09/09/1980թ.) դիմումը, «ԻՆԵՔՍ» ՍՊԸ-ի կողմից կազմված հողամասի և շինությունների հատակագիծը, չափագրման համաձայնությունը և 20247CGH9D (23.04.2024թ.) մուտքագրման ծածկագրով տեղեկանքը, ըստ օրենքի ժառանգության վկայագիրը՝ գրանցամատյան 1882, Մարգահովիտ գյուղի հողային բարեփոխումների և սեփականաշնորհման տեղական հանձնաժողովի 03.04.1991թ-ի թիվ 02 որոշումից քաղվածքը, այն հանգամանքը, որ հողամասերը ընդգրկված չեն ՀՀ հողային օրենսգրքի 60-րդ հոդվածով սահմանված հողամասերի և ինժեներատրանսպորտային օբյեկտների օտարման գոտիներում, կառուցված շինությունները չեն հակասում քաղաքաշինական նորմերին, համապատասխանում են ՀՀ քաղաքացիական օրենսգրքի 188-րդ հոդվածի 5-րդ կետով սահմանված պայմաններին՝ որոշում եմ

1. Հաստատել Փամբակ համայնք, գյուղ Մարգահովիտ, 13-րդ փողոց, 20 բնակելի տուն հասցեում գտնվող 06-070-0107-0007 կադաստրային ծածկագրով 0,06189 հա բնակավայրերի բնակելի կառուցապատման հողամասի, հողամասի վրա առկա շինությունների ճշտված չափերը՝ համաձայն սույն որոշման հավելվածը հանդիսացող հատակագծի:

2. Վերականգնել և օրենքի ուժով ճանաչել Աշոտ Ալեքսանի Գասպարյանի (ծնված 09/09/1980թ.) սեփականության իրավունքը 06-070-0107-0007 կադաստրային ծածկագրով 0,06189 հա բնակավայրերի բնակելի կառուցապատման հողամասի և հողամասի վրա գտնվող՝ մինչև 2001թ-ը կառուցված 164,7ք/մ ընդհանուր մակերեսով բնակելի տան և օժանդակ շինությունների շինությունների նկատմամբ:

3. Սույն որոշումից ծագող իրավունքները և պարտականությունները ենթակա են պետական գրանցման ՀՀ անշարժ գույքի կադաստրի կոմիտեի Լոռու մարզային ստորաբաժանումում:



ՀԱՄԱՅՆՔԻ ՂԵԿԱՎԱՐԻ ԺՊ՝  Ս. ԱՆԱՆՅԱՆ

06 մայիսի 2024, գ. Փամբակ



ՀԱՅԱՍՏԱՆԻ ՀԱՆՐԱՊԵՏՈՒԹՅԱՆ ԼՈՌՈՒ ՄԱՐԶԻ ՓԱՄԲԱԿ
ՀԱՄԱՅՆՔԻ ՂԵԿԱՎԱՐ

Հայաստանի Հանրապետության Լոռու մարզի Փամբակ համայնք
ՀՀ, Լոռու մարզ, գ. Փամբակ, +374 98393131, info@pambak.am

Ո Ր Ո Շ ՈՒ Մ

06 ՄԱՅԻՍԻ 2024թվականի N 0538-Ա

ՀՈՂՀԱՏԿԱՑՄԱՆ ՀԻՄՔԵՐԸ ՎԵՐԱԿԱՆԳՆԵԼՈՒ, ՍԵՓԱԿԱՆՈՒԹՅԱՆ
ԻՐԱՎՈՒՆՔԸ ՁԵՎԱԿԵՐՊԵԼՈՒ ՄԱՍԻՆ

Ղեկավարվելով «Տեղական ինքնակառավարման մասին» ՀՀ օրենքի 42-րդ, 43-րդ հոդվածներով, ՀՀ հողային օրենսգրքի 60-րդ հոդվածով, 64-րդ հոդվածի 2-րդ, 8-րդ, 16-րդ կետերով, հաշվի առնելով Աշոտ Ալեքսանի Գասպարյանի (ծնված 09/09/1980թ.) դիմումը, «ԻՆԵՔՍ» ՍՊԸ-ի կողմից կազմված հողամասի հատակագիծը, Մարգահովիտ գյուղի հողային բարեփոխումների և սեփականաշնորհման տեղական հանձնաժողովի 03.04.1991թ-ի թիվ 02 որոշումից քաղվածքը, ըստ օրենքի ժառանգության վկայագիրը՝ գրանցամատյան 1881, այն հանգամանքը, որ հողամասը ընդգրկված է ՀՀ հողային օրենսգրքի 60-րդ հոդվածով սահմանված հողամասերի և ինժեներատրանսպորտային օբյեկտների օտարման գոտիներում, չի հակասում քաղաքաշինական նորմերին, չի առաջացնում սերվիտուտ.

- որոշում եմ**
- Հաստատել Փամբակ համայնք, Մարգահովիտ գյուղում գտնվող 06-070-0374-0005 ծածկագրով 0,29655 հա գյուղատնտեսական նշանակության խոտհարքի չափերը՝ համաձայն սույն որոշման հավելվածը հանդիսացող հատակագծի: 2.06-070-0374-0005 ծածկագրով 0,29655 հա գյուղատնտեսական նշանակության խոտհարքի նկատմամբ վերականգնել և օրենքի ուժով ճանաչել Աշոտ Ալեքսանի Գասպարյանի (ծնված 09/09/1980թ.) սեփականության իրավունքը:
 - Սույն որոշումից ծագող իրավունքները և պարտականությունները ենթակա են պետական գրանցման ՀՀ անշարժ գույքի կադաստրի կոմիտեի Լոռու մարզային ստորաբաժանումում:



ՀԱՄԱՅՆՔԻ ՂԵԿԱՎԱՐԻ ԺՊ՝  Ս. ԱՆԱՆՅԱՆ

06 մայիսի 2024
գ. Փամբակ



ՀԱՅԱՍՏԱՆԻ ՀԱՆՐԱՊԵՏՈՒԹՅԱՆ ԼՈՒՈՒ ՄԱՐԶԻ ՓԱՄԲԱԿ
ՀԱՄԱՅՆՔԻ ՂԵԿԱՎԱՐ

Հայաստանի Հանրապետության Լոռու մարզի Փամբակ համայնք
ՀՀ, Լոռու մարզ, գ. Փամբակ, +374 98393131, info@pambak.am

Ո Ր Ո Շ ՈՒ Մ

06 ՄԱՅԻՍԻ 2024թվականի N 0539-Ա

ՀՈՂՀԱՏԿԱՅՄԱՆ ՀԻՄՔԵՐԸ ՎԵՐԱԿԱՆԳՆԵԼՈՒ, ՍԵՓԱԿԱՆՈՒԹՅԱՆ
ԻՐԱՎՈՒՆՔԸ ՁԵՎԱԿԵՐՊԵԼՈՒ ՄԱՍԻՆ

Ղեկավարվելով «Տեղական ինքնակառավարման մասին» ՀՀ օրենքի 42-րդ, 43-րդ հոդվածներով, ՀՀ հողային օրենսգրքի 60-րդ հոդվածով, 64-րդ հոդվածի 2-րդ, 8-րդ, 16-րդ կետերով, հաշվի առնելով Աշոտ Ալեքսանի Գասպարյանի (ծնված 09/09/1980թ.) դիմումը, «ԻՆԵՔՍ» ՍՊԸ-ի կողմից կազմված հողամասի հատակագիծը, Մարզահովիտ գյուղի հողային բարեփոխումների և սեփականաշնորհման տեղական հանձնաժողովի 03.04.1991թ-ի թիվ 02 որոշումից քաղվածքը, ըստ օրենքի ժառանգության վկայագիրը՝ գրանցամատյան 1881, այն հանգամանքը, որ հողամասը ընդգրկված է ՀՀ հողային օրենսգրքի 60-րդ հոդվածով սահմանված հողամասերի և ինժեներատրանսպորտային օբյեկտների օտարման գոտիներում, չի հակասում քաղաքաշինական նորմերին, չի առաջացնում սերվիտուտ.

որոշում եմ

1. Հաստատել Փամբակ համայնք, Մարզահովիտ գյուղում գտնվող 06-070-0058-0073 ծածկագրով 0,13307 հա բնակավայրերի բնակելի կառուցապատման չափերը՝ համաձայն սույն որոշման հավելվածը հանդիսացող հատակագծի:

2. 06-070-0058-0073 ծածկագրով 0,13307 հա բնակավայրերի բնակելի կառուցապատման նկատմամբ վերականգնել և օրենքի ուժով ճանաչել Աշոտ Ալեքսանի Գասպարյանի (ծնված 09/09/1980թ.) սեփականության իրավունքը:

3. Սույն որոշումից ծագող իրավունքները և պարտականությունները ենթակա են պետական գրանցման ՀՀ անշարժ գույքի կադաստրի կոմիտեի Լոռու մարզային ստորաբաժանումում:



ՀԱՄԱՅՆՔԻ ՂԵԿԱՎԱՐԻ ԺՊ՝ Ս. ԱՆԱՆՅԱՆ

06 մայիսի 2024
գ. Փամբակ



ՀԱՅԱՍՏԱՆԻ ՀԱՆՐԱՊԵՏՈՒԹՅԱՆ ԼՈՌՈՒ ՄԱՐԶԻ ՓԱՄԲԱԿ
ՀԱՄԱՅՆՔԻ ՂԵԿԱՎԱՐ

Հայաստանի Հանրապետության Լոռու մարզի Փամբակ համայնք
ՀՀ, Լոռու մարզ, գ. Փամբակ, +374 98393131, info@pambak.am

Ո Ր Ո Շ ՈՒ Մ

06 ՄԱՅԻՍԻ 2024թվականի N 0540-Ա

ՀՈՂՀԱՏԿԱՑՄԱՆ ՀԻՄՔԵՐԸ ՎԵՐԱԿԱՆԳՆԵԼՈՒ, ՍԵՓԱԿԱՆՈՒԹՅԱՆ
ԻՐԱՎՈՒՆՔԸ ՁԵՎԱԿԵՐՊԵԼՈՒ ՄԱՍԻՆ

Ղեկավարվելով «Տեղական ինքնակառավարման մասին» ՀՀ օրենքի 42-րդ, 43-րդ հոդվածներով, ՀՀ հողային օրենսգրքի 60-րդ հոդվածով, 64-րդ հոդվածի 2-րդ, 8-րդ, 16-րդ կետերով, հաշվի առնելով Սվետլանա Սուրենի Դավթյանի (ծնված 09/09/1980թ.) դիմումը, «Գուգարաց աշխարհ» ՍՊԸ-ի կողմից կազմված հողամասի հատակագիծը, Մարգահովիտ գյուղի հողային բարեփոխումների և սեփականաշնորհման տեղական հանձնաժողովի 03.04.1991թ-ի թիվ 02 որոշումից քաղվածքը, այն հանգամանքը, որ հողամասը ընդգրկված է ՀՀ հողային օրենսգրքի 60-րդ հոդվածով սահմանված հողամասերի և ինժեներատրանսպորտային օբյեկտների օտարման գոտիներում, չի հակասում քաղաքաշինական նորմերին, չի առաջացնում սերվիտուտ. **որոշում եմ**

1. Հաստատել Փամբակ համայնք, Մարգահովիտ գյուղում գտնվող 06-070-0088-0015 ծածկագրով 0,09751 հա բնակավայրերի բնակելի կառուցապատման չափերը՝ համաձայն սույն որոշման հավելվածը հանդիսացող հատակագծի:

2. 06-070-0088-0015 ծածկագրով 0,09751 հա բնակավայրերի բնակելի կառուցապատման նկատմամբ վերականգնել և օրենքի ուժով ճանաչել Սվետլանա Սուրենի Դավթյանի (ծնված՝ 03/17/1957թ) և Ալիկ Ռուբիկի Անտինյանի (ծնված 08/05/1976թ) սեփականության իրավունքը:

3. Հողամասի վրա առկա է 1995թ-ին ինքական կառուցված անավարտ բնակելի տուն, որի օրինականացումը կկատարվի հետագայում օրենքով սահմանված կարգով:

4. Սույն որոշումից ծագող իրավունքները և պարտականությունները ենթակա են պետական գրանցման ՀՀ անշարժ գույքի կադաստրի կոմիտեի Լոռու մարզային ստորաբաժանումում:



ՀԱՄԱՅՆՔԻ ՂԵԿԱՎԱՐԻ ԺՊ՝

Handwritten signature

Ս. ԱՆԱՆՅԱՆ

06 մայիսի 2024
գ. Փամբակ



ՀԱՅԱՍՏԱՆԻ ՀԱՆՐԱՊԵՏՈՒԹՅԱՆ ԼՈՒՈՒ ՄԱՐԶԻ ՓԱՄԲԱԿ
ՀԱՄԱՅՆՔԻ ՂԵԿԱՎԱՐ

Հայաստանի Հանրապետության Լոռու մարզի Փամբակ համայնք
ՀՀ, Լոռու մարզ, գ. Փամբակ, +374 98393131, info@pambak.am

Ո Ր Ո Շ ՈՒ Մ

07 ՄԱՅԻՍԻ 2024թվականի N 0541-Ա

ՓՈՍՏԱՅԻՆ ՀԱՍՅԵ ՏՐԱՄԱԴՐԵԼՈՒ ՄԱՍԻՆ


Ղեկավարվելով Հայաստանի Հանրապետության կառավարության 2005 թվականի դեկտեմբերի 29-ի թիվ 2387-Ն որոշմամբ հաստատված կարգի 29-րդ կետի «գ» ենթակետով և 48-րդ կետով՝ **որոշում եմ**.

1. Փամբակ համայնքի Մարգահովիտ բնակավայրի վարչական տարածքում գտնվող 06-070-0080-0025 կադաստրային ծածկագրով անշարժ գույքին տրամադրել Փամբակ համայնք, գյուղ Մարգահովիտ, 18-րդ փողոց, 34 բնակելի տուն փոստային հասցե:

2. Սույն որոշման 1-ին կետով տրամադրված հասցեն ենթակա է պետական գրանցման:

3. Սույն որոշումը ուժի մեջ է մտնում ստորագրման պահից:



ՀԱՄԱՅՆՔԻ ՂԵԿԱՎԱՐԻ ԺՊ՝  Ս. ԱՆԱՆՅԱՆ

07 մայիսի 2024
գ. Փամբակ



ՀԱՅԱՍՏԱՆԻ ՀԱՆՐԱՊԵՏՈՒԹՅԱՆ ԼՈՒՈՒ ՄԱՐԶԻ ՓԱՄԲԱԿ
ՀԱՄԱՅՆՔԻ ՂԵԿԱՎԱՐ

Հայաստանի Հանրապետության Լոռու մարզի Փամբակ համայնք
ՀՀ, Լոռու մարզ, գ. Փամբակ, +374 98393131, info@pambak.am

Ո Ր Ո Շ ՈՒ Մ

07 ՄԱՅԻՍԻ 2024թվականի N 0542-Ա

ՓՈՍՏԱՅԻՆ ՀԱՍՅԵ ՏՐԱՄԱԴԻԵԼՈՒ ՄԱՍԻՆ


Ղեկավարվելով Հայաստանի Հանրապետության կառավարության 2005 թվականի դեկտեմբերի 29-ի թիվ 2387-Ն որոշմամբ հաստատված կարգի 29-րդ կետի «գ» ենթակետով և 48-րդ կետով՝ **որոշում եմ**.

1. Փամբակ համայնքի Փամբակ բնակավայրի վարչական տարածքում գտնվող 06-107-0033-0007 կադաստրային ծածկագրով անշարժ գույքին տրամադրել Փամբակ համայնք, գյուղ Փամբակ, 6-րդ փողոց, 1-ին փակուղի, 15 հողամաս փոստային հասցե:

2. Սույն որոշման 1-ին կետով տրամադրված հասցեն ենթակա է պետական գրանցման:

3. Սույն որոշումը ուժի մեջ է մտնում ստորագրման պահից:



ՀԱՄԱՅՆՔԻ ՂԵԿԱՎԱՐԻ ԺՊ՝  Ս. ԱՆԱՆՅԱՆ

07 մայիսի 2024
գ. Փամբակ



ՀԱՅԱՍՏԱՆԻ ՀԱՆՐԱՊԵՏՈՒԹՅԱՆ ԼՈՒՈՒ ՄԱՐԶԻ ՓԱՄԲԱԿ
ՀԱՄԱՅՆՔԻ ՂԵԿԱՎԱՐ

Հայաստանի Հանրապետության Լոռու մարզի Փամբակ համայնք
ՀՀ, Լոռու մարզ, գ. Փամբակ, +374 98393131, info@pambak.am

Ո Ր Ո Շ ՈՒ Մ

07 ՄԱՅԻՍԻ 2024թվականի N 0543-Ա


ՀՈՂԱՄԱՍԻՑ ՀՐԱԺԱՐՎԵԼՈՒ ՄԱՍԻՆ

Ղեկավարվելով Հայաստանի Հանրապետության ՀՀ հողային օրենսգրքի 101-րդ հոդվածի 1-ին կետով, հիմք ընդունելով Փամբակ համայնքի Բազում բնակավայրի բնակիչներ Գայանե Կարապետի Պլուզյանի (ծնված 05.02.1951թ.), Արամ Լյովայի Պլուզյանի (ծնված 08.05.1972թ.), Ռուդիկ Լովայի Պլուզյանի (ծնված 12.03.1974թ.), Տաթևիկ Լյովայի Պլուզյանի (ծնված 17.05.1981թ.) հողամասից հրաժարվելու մասին դիմումը՝ **որոշում եմ**

1. Փամբակ համայնքի Բազում բնակավայրի վարչական սահմաններում գտնվող՝ Գայանե Կարապետի Պլուզյանին (ծնված 05.02.1951թ.), Արամ Լյովայի Պլուզյանի (ծնված 08.05.1972թ.), Ռուդիկ Լովայի Պլուզյանին (ծնված 12.03.1974թ.), Տաթևիկ Լյովայի Պլուզյանին (ծնված 17.05.1981թ.) բաժնային սեփականության իրավունքով պատկանող, ըստ կադաստրային քարտեզի 06-023-0212-0156 (վկայական թիվ 08122023-06-0021) ծածկագրում գտնվող 0.637հա գյուղատնտեսական խոտհարքը համարել համայնքային սեփականություն:

2. Փամբակի համայնքապետարանի աշխատակազմի առաջատար մասնագետ Էդմոն Բաղդասարյանին՝ դիմել ՀՀԿԱԳԿՊԿ-ի Լոռու մարզային ստորաբաժանում, վերոնշյալ բնակչի սեփականության իրավունքը դադարեցնելու և համայնքային սեփականության իրավունքը գրանցելու համար:



ՀԱՄԱՅՆՔԻ ՂԵԿԱՎԱՐԻ ԺՊ՝  Ս. ԱՂԱՆՅԱՆ

07 մայիսի 2024
գ. Փամբակ



ՀԱՅԱՍՏԱՆԻ ՀԱՆՐԱՊԵՏՈՒԹՅԱՆ ԼՈՒՈՒ ՄԱՐԶԻ ՓԱՄԲԱԿ
ՀԱՄԱՅՆՔԻ ՂԵԿԱՎԱՐ

Հայաստանի Հանրապետության Լոռու մարզի Փամբակ համայնք
ՀՀ, Լոռու մարզ, գ. Փամբակ, +374 98393131, info@pambak.am

Ո Ր Ո Շ ՈՒ Մ

07 ՄԱՅԻՍԻ 2024թվականի N 0544-Ա

ՓՈՍՏԱՅԻՆ ՀԱՍՑԵ ՏՐԱՄԱԴԻԵԼՈՒ ՄԱՍԻՆ


Ղեկավարվելով Հայաստանի Հանրապետության կառավարության 2005 թվականի դեկտեմբերի 29-ի թիվ 2387-Ն որոշմամբ հաստատված կարգի 29-րդ կետի «գ» ենթակետով և 48-րդ կետով՝ **որոշում եմ**.

1. Փամբակ համայնքի Վահագնի բնակավայրի վարչական տարածքում գտնվող 06-103-0055-0001 կադաստրային ծածկագրով անշարժ գույքին տրամադրել Փամբակ համայնք, Վահագնի, 1-ին փողոց, 4-րդ նրբանցք, 4 բնակելի տուն փոստային հասցե:

2. Սույն որոշման 1-ին կետով տրամադրված հասցեն ենթակա է պետական գրանցման:

3. Սույն որոշումը ուժի մեջ է մտնում ստորագրման պահից:



ՀԱՄԱՅՆՔԻ ՂԵԿԱՎԱՐԻ ԺՊ՝  Ս. ԱՆԱՆՅԱՆ

07 մայիսի 2024
գ. Փամբակ



ՀԱՅԱՍՏԱՆԻ ՀԱՆՐԱՊԵՏՈՒԹՅԱՆ ԼՈՒՈՒ ՄԱՐԶԻ ՓԱՄԲԱԿ ՀԱՄԱՅՆՔԻ ԴԵՎԱԿԱՐ

Հայաստանի Հանրապետության Լոռու մարզի Փամբակ համայնք
ՀՀ, Լոռու մարզ, գ. Փամբակ, +374 98393131, info@pambak.am

Ո Ր Ո Շ ՈՒ Մ

07 ՄԱՅԻՍԻ 2024թվականի N 0545-Ա

ԳՅՈՒՂԱՏՆՏԵՍԱԿԱՆ ՆՇԱՆԱԿՈՒԹՅԱՆ ՀՈՂԱՄԱՍԵՐԸ ԱՎԵԼԻ ԲԱՐՁՐԱՐԺԵՔ
ՀՈՂԱՏԵՍՔԻ ՓՈԽԱԴՐԵԼՈՒ ՄԱՍԻՆ

Ղեկավարվելով «Տեղական ինքնակառավարման մասին» ՀՀ օրենքի 38-րդ հոդվածով, Հաստատանի Հանրապետության կառավարության 2009թ. Հոկտեմբերի 17-ի թիվ 1066-Ն որոշմամբ սահմանված կարգով, հաշվի առնելով հողամասի օգտագործման նպատակահարմարությունը՝ **որոշում եմ**

1. Լոռու մարզի Փամբակ համայնքի Դեբեդ գյուղի 06-034-0113-0001 կադաստրային ծածկագրից 1,10442 հա գյուղատնտեսական նշանակության այլ հողատեսքը փոխադրել ավելի բարձրարժեք հողատեսքի՝ 5-րդ կարգի գյուղատնտեսական նշանակության խոտհարքի:

2. Լոռու մարզի Փամբակ համայնքի Դեբեդ գյուղի 06-034-0113-0001 կադաստրային ծածկագրից 1,14676 հա գյուղատնտեսական նշանակության այլ հողատեսքը փոխադրել ավելի բարձրարժեք հողատեսքի՝ 5-րդ կարգի գյուղատնտեսական նշանակության խոտհարքի:

3. Լոռու մարզի Փամբակ համայնքի Դեբեդ գյուղի 06-034-0113-0001 կադաստրային ծածկագրից 1,00911 հա գյուղատնտեսական նշանակության այլ հողատեսքը փոխադրել ավելի բարձրարժեք հողատեսքի՝ 5-րդ կարգի գյուղատնտեսական նշանակության խոտհարքի:

4. Լոռու մարզի Փամբակ համայնքի Դեբեդ գյուղի 06-034-0113-0001 կադաստրային ծածկագրից 1,88545 հա գյուղատնտեսական նշանակության այլ հողատեսքը փոխադրել ավելի բարձրարժեք հողատեսքի՝ 5-րդ կարգի գյուղատնտեսական նշանակության խոտհարքի:

5. Լոռու մարզի Փամբակ համայնքի Դեբեդ գյուղի 06-034-0113-0001 կադաստրային ծածկագրից 1,41415 հա գյուղատնտեսական նշանակության այլ հողատեսքը փոխադրել ավելի բարձրարժեք հողատեսքի՝ 5-րդ կարգի գյուղատնտեսական նշանակության խոտհարքի:

6. Լոռու մարզի Փամբակ համայնքի Դեբեդ գյուղի 06-034-0113-0001 կադաստրային ծածկագրից 0,96035 հա գյուղատնտեսական նշանակության այլ հողատեսքը փոխադրել ավելի բարձրարժեք հողատեսքի՝ 5-րդ կարգի գյուղատնտեսական նշանակության խոտհարքի:

7. Լոռու մարզի Փամբակ համայնքի Դեբեդ գյուղի 06-034-0113-0001 կադաստրային ծածկագրից 1,48839 հա գյուղատնտեսական նշանակության այլ հողատեսքը փոխադրել ավելի բարձրարժեք հողատեսքի՝ 5-րդ կարգի գյուղատնտեսական նշանակության խոտհարքի:

ՀԱՄԱՅՆՔԻ ԴԵՎԱԿԱՐԻ ԺՊ՝  Ս. ԱՆԱՆՅԱՆ

07 մայիսի 2024, գ. Փամբակ





ՀԱՅԱՍՏԱՆԻ ՀԱՆՐԱՊԵՏՈՒԹՅԱՆ ԼՈՒՈՒ ՄԱՐԶԻ ՓԱՄԲԱԿ
ՀԱՄԱՅՆՔԻ ՂԵԿԱՎԱՐ

Հայաստանի Հանրապետության Լոռու մարզի Փամբակ համայնք
ՀՀ, Լոռու մարզ, գ. Փամբակ, +374 98393131, info@pambak.am

Ո Ր Ո Շ ՈՒ Մ

07 ՄԱՅԻՍԻ 2024թվականի N 0546-Ա

ՓՈՍՏԱՅԻՆ ՀԱՍՑԵ ՏՐԱՄԱԴԻԵԼՈՒ ՄԱՍԻՆ

Ղեկավարվելով Հայաստանի Հանրապետության կառավարության 2005 թվականի դեկտեմբերի 29-ի թիվ 2387-Ն որոշմամբ հաստատված կարգի 29-րդ կետի «գ» ենթակետով և 48-րդ կետով՝ **որոշում եմ**.

1. Փամբակ համայնքի Փամբակ բնակավայրի վարչական տարածքում գտնվող 06-107-0104-0001 կադաստրային ծածկագրով անշարժ գույքին տրամադրել Փամբակ համայնք, Փամբակ, 5-րդ փողոց, 9/3 հողամաս փոստային հասցե:

2. Փամբակ համայնքի Փամբակ բնակավայրի վարչական տարածքում գտնվող 06-107-0104-0002 կադաստրային ծածկագրով անշարժ գույքին տրամադրել Փամբակ համայնք, Փամբակ, 5-րդ փողոց, 9/4 հողամաս փոստային հասցե:

3. Սույն որոշման 1-ին կետով տրամադրված հասցեն ենթակա է պետական գրանցման:

4. Սույն որոշումը ուժի մեջ է մտնում ստորագրման պահից:



ՀԱՄԱՅՆՔԻ ՂԵԿԱՎԱՐԻ ԺՊ՝

Ս. ԱՆԱՆՅԱՆ

07 մայիսի 2024
գ. Փամբակ



ՀԱՅԱՍՏԱՆԻ ՀԱՆՐԱՊԵՏՈՒԹՅԱՆ ԼՈՒՈՒ ՄԱՐԶԻ ՓԱՄԲԱԿ
ՀԱՄԱՅՆՔԻ ՂԵԿԱՎԱՐ

Հայաստանի Հանրապետության Լոռու մարզի Փամբակ համայնք
ՀՀ, Լոռու մարզ, գ. Փամբակ, +374 98393131, info@pambak.am

Ո Ր Ո Շ ՈՒ Մ

07 ՄԱՅԻՍԻ 2024թվականի N 0547-Ա

ՓՈՍՏԱՅԻՆ ՀԱՍՅԵ ՏՐԱՄԱԴԻԵԼՈՒ ՄԱՍԻՆ

Ղեկավարվելով Հայաստանի Հանրապետության կառավարության 2005 թվականի դեկտեմբերի 29-ի թիվ 2387-Ն որոշմամբ հաստատված կարգի 29-րդ կետի «գ» ենթակետով և 48-րդ կետով՝ որոշում եմ.

1. Փամբակ համայնքի Դեբեդ բնակավայրի վարչական տարածքում գտնվող 06-034-0020-0016 կադաստրային ծածկագրով անշարժ գույքին տրամադրել Փամբակ համայնք, Դեբեդ, 2-րդ փողոց, 1-ին նրբանցք, 3 բնակելի տուն փոստային հասցե:

2. Սույն որոշման 1-ին կետով տրամադրված հասցեն ենթակա է պետական գրանցման:

3. Սույն որոշումը ուժի մեջ է մտնում ստորագրման պահից:



ՀԱՄԱՅՆՔԻ ՂԵԿԱՎԱՐԻ ԺՊ՝

Ս. ԱՆԱՆՅԱՆ

07 մայիսի 2024
գ. Փամբակ



ՀԱՅԱՍՏԱՆԻ ՀԱՆՐԱՊԵՏՈՒԹՅԱՆ ԼՈՒՈՒ ՄԱՐԶԻ ՓԱՄԲԱԿ
ՀԱՄԱՅՆՔԻ ՂԵԿԱՎԱՐ

Հայաստանի Հանրապետության Լոռու մարզի Փամբակ համայնք
ՀՀ, Լոռու մարզ, գ. Փամբակ, +374 98393131, info@pambak.am

Ո Ր Ո Շ ՈՒ Մ

07 ՄԱՅԻՍԻ 2024թվականի N 0548-Ա

ՓՈՍՏԱՅԻՆ ՀԱՍՅԵ ՏՐԱՄԱԴԻԵԼՈՒ ՄԱՍԻՆ

Ղեկավարվելով Հայաստանի Հանրապետության կառավարության 2005 թվականի դեկտեմբերի 29-ի թիվ 2387-Ն որոշմամբ հաստատված կարգի 29-րդ կետի «գ» ենթակետով և 48-րդ կետով՝ **որոշում եմ**.

1. Փամբակ համայնքի Վահագնաձոր բնակավայրի վարչական տարածքում գտնվող 06-102-0019-0043 կադաստրային ծածկագրով անշարժ գույքին տրամադրել Փամբակ համայնք, Վահագնաձոր, 3-րդ փողոց, 2-րդ նրբանցքի 2-րդ փակուղի, 10/1 շենք, 1 բնակարան փոստային հասցե:

2. Սույն որոշման 1-ին կետով տրամադրված հասցեն ենթակա է պետական գրանցման:

3. Սույն որոշումը ուժի մեջ է մտնում ստորագրման պահից:



ՀԱՄԱՅՆՔԻ ՂԵԿԱՎԱՐԻ ԺՊ՝

Ս. ԱՆԱՆՅԱՆ

07 մայիսի 2024
գ. Փամբակ



ՀԱՅԱՍՏԱՆԻ ՀԱՆՐԱՊԵՏՈՒԹՅԱՆ ԼՈՒՈՒ ՄԱՐԶԻ ՓԱՄԲԱԿ
ՀԱՄԱՅՆՔԻ ՂԵԿԱՎԱՐ

Հայաստանի Հանրապետության Լոռու մարզի Փամբակ համայնք
ՀՀ, Լոռու մարզ, գ. Փամբակ, +374 98393131, info@pambak.am

Ո Ր Ո Շ ՈՒ Մ

07 ՄԱՅԻՍԻ 2024թվականի N 0549-Ա

ՆԱԽԱԳԾՄԱՆ ԹՈՒՅԼՏՎՈՒԹՅՈՒՆ ՏԱԼՈՒ ՄԱՍԻՆ


Համաձայն «Տեղական ինքնակառավարման մասին» Հայաստանի Հանրապետության օրենքի 42-րդ հոդվածի 1-ին մասի 4-րդ կետի, Հայաստանի Հանրապետության կառավարության 2015 թվականի մարտի 19-ի թիվ 596-Ն որոշման, հիմք ընդունելով Արման Սիրադեղյանի հայտը՝ **որոշում եմ**

1. Արման Սիրադեղյանին տալ Փամբակ համայնք, գյուղ Արջուտ, 14-րդ փողոց, 3 հասցեում 06-019-0033-0010 կադաստրային ծածկագրով հողամասում բնակելի տան և զրուցարանի կառուցման նախագծման թույլտվություն:

2. Արման Սիրադեղյանը պարտավոր է նախագծային փաստաթղթերը ներկայացնել համաձայնեցման և ստանալ շինարարության թույլտվություն:

3. Սույն որոշումն ուժի մեջ է մտնում ստորագրման պահից:



ՀԱՄԱՅՆՔԻ ՂԵԿԱՎԱՐԻ ԺՊ՝  Ս. ԱՆԱՆՅԱՆ

07 մայիսի 2024
գ. Փամբակ



ՀԱՅԱՍՏԱՆԻ ՀԱՆՐԱՊԵՏՈՒԹՅԱՆ ԼՈՒՈՒ ՄԱՐԶԻ ՓԱՄԲԱԿ
ՀԱՄԱՅՆՔԻ ՂԵԿԱՎԱՐ

Հայաստանի Հանրապետության Լոռու մարզի Փամբակ համայնք
ՀՀ, Լոռու մարզ, գ. Փամբակ, +374 98393131, info@pambak.am

Ո Ր Ո Շ ՈՒ Մ

08 ՄԱՅԻՍԻ 2024թվականի N 0550-Ա

ՓՈՍՏԱՅԻՆ ՀԱՍՑԵ ՏՐԱՄԱԴԻԵԼՈՒ ՄԱՍԻՆ


Ղեկավարվելով Հայաստանի Հանրապետության կառավարության 2005 թվականի դեկտեմբերի 29-ի թիվ 2387-Ն որոշմամբ հաստատված կարգի 29-րդ կետի «գ» ենթակետով և 48-րդ կետով՝ **որոշում եմ**.

1. Փամբակ համայնքի Փամբակ բնակավայրի վարչական տարածքում գտնվող 06-107-0033-0004 կադաստրային ծածկագրով անշարժ գույքին տրամադրել Փամբակ համայնք, գյուղ Փամբակ, 6-րդ փողոց, 1-ին փակուղի, 17 կիսակառույց փոստային հասցե:

2. Սույն որոշման 1-ին կետով տրամադրված հասցեն ենթակա է պետական գրանցման:

3. Սույն որոշումը ուժի մեջ է մտնում ստորագրման պահից:



ՀԱՄԱՅՆՔԻ ՂԵԿԱՎԱՐԻ ԺՊ՝  Ս. ԱՆԱՆՅԱՆ

08 մայիսի 2024
գ. Փամբակ



ՀԱՅԱՍՏԱՆԻ ՀԱՆՐԱՊԵՏՈՒԹՅԱՆ ԼՈՒՈՒ ՄԱՐԶԻ ՓԱՄԲԱԿ
ՀԱՄԱՅՆՔԻ ՂԵԿԱՎԱՐ

Հայաստանի Հանրապետության Լոռու մարզի Փամբակ համայնք
ՀՀ, Լոռու մարզ, գ. Փամբակ, +374 98393131, info@pambak.am

Ո Ր Ո Շ ՈՒ Մ


08 ՄԱՅԻՍԻ 2024թվականի N 0551-Ա

ՓՈՍԱՄՅԻՆ ՀԱՍՅԵ ՏՐԱՄԱԴԻԵԼՈՒ ՄԱՍԻՆ

Ղեկավարվելով Հայաստանի Հանրապետության կառավարության 2005 թվականի դեկտեմբերի 29-ի թիվ 2387-Ն որոշմամբ հաստատված կարգի 29-րդ կետի «գ» ենթակետով և 48-րդ կետով՝ **որոշում եմ.**

- Փամբակ համայնքի Փամբակ բնակավայրի վարչական տարածքում գտնվող 06-107-0034-0015 կադաստրային ծածկագրով անշարժ գույքին տրամադրել Փամբակ համայնք, գյուղ Փամբակ, 6-րդ փողոց, 4 բնակելի տուն փոստային հասցե:
- Սույն որոշման 1-ին կետով տրամադրված հասցեն ենթակա է պետական գրանցման:
- Սույն որոշումը ուժի մեջ է մտնում ստորագրման պահից:



ՀԱՄԱՅՆՔԻ ՂԵԿԱՎԱՐԻ ԺՊ՝  Ս. ԱՆԱՆՅԱՆ

08 մայիսի 2024
գ. Փամբակ



ՀԱՅԱՍՏԱՆԻ ՀԱՆՐԱՊԵՏՈՒԹՅԱՆ ԼՈՒՈՒ ՄԱՐԶԻ ՓԱՄԲԱԿ
ՀԱՄԱՅՆՔԻ ՂԵԿԱՎԱՐ

Հայաստանի Հանրապետության Լոռու մարզի Փամբակ համայնք
ՀՀ, Լոռու մարզ, գ. Փամբակ, +374 98393131, info@pambak.am

Ո Ր Ո Շ ՈՒ Մ

08 ՄԱՅԻՍԻ 2024թվականի N 0552-Ա

ՍԱՄՎԵԼ ԿԱՐԼԵՆԻ ՄԻՐԶԱԽԱՆՅԱՆԻ ԿՈՂՄԻՑ ՓԱՄԲԱԿ ՀԱՄԱՅՆՔԻ
ՍԵՓԱԿԱՆՈՒԹՅՈՒՆ ՀԱՆԴԻՍԱՅՈՂ ՀՈՂԱՄԱՍՈՒՄ ԻՆՔՆԱԿԱՄ ԿԱՌՈՒՑՎԱԾ
ՇԻՆՈՒԹՅՈՒՆԸ ՕՐԻՆԱԿԱՆԱՑՆԵԼՈՒ, ՀԱՅԱՍՏԱՆԻ ՀԱՆՐԱՊԵՏՈՒԹՅԱՆ
ՓԱՄԲԱԿ ՀԱՄԱՅՆՔԻ ՍԵՓԱԿԱՆՈՒԹՅՈՒՆԸ ՃԱՆԱԶԵԼՈՒ ՄԱՍԻՆ

Ղեկավարվելով «Տեղական ինքնակառավարման մասին» Հայաստանի Հանրապետության օրենքի 42-րդ և 43-րդ հոդվածներով, «Հայաստանի Հանրապետության քաղաքացիական օրենսգրքում լրացումներ կատարելու մասին» ՀՕ-397-Ն օրենքի 2-րդ հոդվածի 2-րդ մասով, Հայաստանի Հանրապետության կառավարության 2006 թվականի մայիսի 18-ի «Պետական կամ համայնքային հողամասերում գտնվող ինքնակամ կառույցների նկատմամբ պետության կամ համայնքների սեփականության իրավունքի պետական գրանցման կարգը հաստատելու մասին» թիվ 731-Ն որոշմամբ հաստատված կարգով, Հայաստանի Հանրապետության կառավարության 18 մայիսի 2006 թվականի «Ինքնակամ կառույցների օրինականացման և տնօրինման կարգը հաստատելու մասին» թիվ 912-Ն որոշմամբ հաստատված կարգով, քանի որ 2019 թվականին ինքնակամ կառուցված բնակելի տան պահպանումը չի խախտում այլ անձանց իրավունքները և օրենքով պահպանվող շահերը, վտանգ չի հանդիսանում քաղաքացիների կյանքին ու առողջությանը, կառուցված չի ինժեներատրանսպորտային օբյեկտների օտարման կամ անվտանգության գոտիներում, կառուցված չի քաղաքաշինական նորմերի ու կանոնների էական խախտումներով և չի առաջացնում հարկադիր սերվիտուտ պահանջելու իրավունք, հիմք ընդունելով «ԳՈՒԳԱՐՑ ԱՇԽԱՐՀ» ՍՊԸ-ի կողմից տրամադրված անշարժ գույքի չափագրման հաշվետվությունը և հաշվի առնելով Սամվել Կարլենի Միրզախանյանի (ծնված 20.01.1959թ.) դիմումը, չափագրման համաձայնությունը և 2024ECXQUS (29.04.2024թ.) մուտքագրման ծածկագրով տեղեկանքը՝ **որոշում եմ**

1. Հաստատել Հայաստանի Հանրապետության Լոռու մարզի Փամբակ համայնքի Փամբակ գյուղի վարչական տարածքում գտնվող՝ համայնքային սեփականություն հանդիսացող 06-107-0034-0015 ծածկագրից 0,053155 հա բնակավայրերի հողերի նպատակային նշանակության, բնակելի կառուցապատման գործառնական նշանակության հողամասի և հողամասի վրա կառուցված բնակելի տան չափերը՝ համաձայն սույն որոշման հավելվածը հանդիսացող հատակագծի:

2. Ճանաչել Հայաստանի Հանրապետության Լոռու մարզի Փամբակ համայնքի սեփականության իրավունքը, Փամբակ համայնք գյուղ Փամբակ 6-րդ փողոց, 4 բնակելի տուն հասցեում գտնվող 06-107-0034-0015 ծածկագրից 0,053155 հա բնակավայրերի հողերի նպատակային նշանակության, բնակելի կառուցապատման գործառնական նշանանակության հողամասի և Սամվել Սեյրանի Միրզախանյանի կողմից հողամասի վրա ինքնակամ կառուցված ընդհանուր 68,46 ք/մ արտաքին մակերեսով (55 քմ ներքին մակերես) բնակելի տան նկատմամբ՝ համաձայն սույն որոշման հավելվածը հանդիսացող հատակագծի:

3. Օրինականացնել Հայաստանի Հանրապետության Լոռու մարզի Փամբակ համայնքի սեփականություն ճանաչված՝ այլ անձանց իրավունքներն ու օրենքով պահանջվող շահերը չխախտող, առանց քաղաքաշինական նորմերի ու կանոնների էական խախտումների իրականացված և հարկադիր սերվիտուտի իրավունք չառաջացնող, ՀՀ հողային օրենսգրքի 60-րդ հոդվածով սահմանված հողամասերի ցանկում չընդգրկված, Սամվել Սեյրանի Միրզախանյանի կողմից համայնքային հողամասի վրա կառուցված 31,74 ք/մ ատաքին մակերեսով (22,2 ք/մ ներքին մակերես) բնակելի տան մաս կազմող նկուղը 27,84 ք/մ (24,2 ք/մ ներքին մակերես) մակերեսով բնակելի տունը և 8,6 ք/մ մակերեսով բաց պատշգամբը:

4. Դիմել Հայաստանի Հանրապետության կառավարությանն առընթեր անշարժ գույքի կադաստրի Լոռու մարզային ստորաբաժանում, Հայաստանի Հանրապետության Լոռու մարզի Փամբակ համայնքի անվամբ պետական գրանցում կատարելու համար:



ՀԱՄԱՅՆՔԻ ՂԵԿԱՎԱՐԻ ԺՊ՝

Ս. ԱՆԱՆՅԱՆ

08 մայիսի 2024

գ. Փամբակ



ՀԱՅԱՍՏԱՆԻ ՀԱՆՐԱՊԵՏՈՒԹՅԱՆ ԼՈՒՈՒ ՄԱՐԶԻ ՓԱՄԲԱԿ
ՀԱՄԱՅՆՔԻ ՂԵԿԱՎԱՐ

Հայաստանի Հանրապետության Լոռու մարզի Փամբակ համայնք
ՀՀ, Լոռու մարզ, գ. Փամբակ, +374 98393131, info@pambak.am

Ո Ր Ո Շ ՈՒ Մ

08 ՄԱՅԻՍԻ 2024թվականի N 0553-Ա

ՓՈՍՏԱՅԻՆ ՀԱՍՑԵ ՏՐԱՄԱԴԻԵԼՈՒ ՄԱՍԻՆ

Ղեկավարվելով Հայաստանի Հանրապետության կառավարության 2005 թվականի դեկտեմբերի 29-ի թիվ 2387-Ն որոշմամբ հաստատված կարգի 29-րդ կետի «գ» ենթակետով և 48-րդ կետով՝ **որոշում եմ**.

1. Փամբակ համայնքի Բազում բնակավայրի վարչական տարածքում գտնվող 06-023-0007-0007 կադաստրային ծածկագրով անշարժ գույքին տրամադրել Փամբակ համայնք, գյուղ Բազում, 2-րդ փողոց, 28 հողամաս փոստային հասցե:

2. Սույն որոշման 1-ին կետով տրամադրված հասցեն ենթակա է պետական գրանցման:

3. Սույն որոշումը ուժի մեջ է մտնում ստորագրման պահից:



ՀԱՄԱՅՆՔԻ ՂԵԿԱՎԱՐԻ ԺՊ՝

Ա. ԱՂԱՅԱՆ

08 մայիսի 2024
գ. Փամբակ



ՀԱՅԱՍՏԱՆԻ ՀԱՆՐԱՊԵՏՈՒԹՅԱՆ ԼՈՒՈՒ ՄԱՐԶԻ ՓԱՄԲԱԿ
ՀԱՄԱՅՆՔԻ ՂԵԿԱՎԱՐ

Հայաստանի Հանրապետության Լոռու մարզի Փամբակ համայնք
ՀՀ, Լոռու մարզ, գ. Փամբակ, +374 98393131, info@pambak.am

Ո Ր Ո Շ ՈՒ Մ

08 ՄԱՅԻՍԻ 2024թվականի N 0554-Ա

ՀՈՂԱՄԱՍԻ ՀՈՂՀԱՏԿԱՑՄԱՆ ՀԻՄՔԵՐԸ ՎԵՐԱԿԱՆԳՆԵԼՈՒ ԵՎ
ՍԵՓԱԿԱՆՈՒԹՅԱՆ ԻՐԱՎՈՒՆՔԸ ՁԵՎԱԿԵՐՊԵԼՈՒ ՄԱՍԻՆ

Ղեկավարվելով «Տեղական ինքնակառավարման մասին» ՀՀ օրենքի 42-րդ, 43-րդ հոդվածներով, ՀՀ հողային օրենսգրքի 60-րդ հոդվածով, 64-րդ հոդվածի 2-րդ, 8-րդ, 16-րդ կետերով, հաշվի առնելով **Զավեն Սուրենի Հովհաննիսյանի** (ծնված 03/04/1953թ.) լիազորված անձ Ալբինե Համլետի Նիկողոսյանի (ծնված 06/02/1984թ.) դիմումը, Բազում գյուղի հողային բարեփոխումների և սեփականաշնորհման տեղական հանձնաժողովի 02.05.1991թ N 02 որոշումից տրված քաղվածքը, «ԳՈՒԳԱՐԱՑ ԱՇԽԱՐՀ» ՍՊԸ-ի կողմից կազմված հողամասի հատակագիծը, այն հանգամանքը, որ հողամասը ընդգրկված չէ ՀՀ հողային օրենսգրքի 60-րդ հոդվածով սահմանված հողամասերի և ինժեներատրանսպորտային օբյեկտների օտարման գոտիներում, կառուցված շինությունները չեն հակասում քաղաքաշինական նորմերին, **որոշում եմ**

1. Հաստատել Փամբակ համայնք, գյուղ Բազում, 2-րդ փողոց, 28 հողամաս հասցեում գտնվող 06-023-0007-0007 կադաստրային ծածկագրով 0,216982 հա բնակավայրերի բնակելի կառուցապատման հողամասի չափերը՝ համաձայն սույն որոշման հավելվածը հանդիսացող հատակագծի:

2. Վերականգնել և օրենքի ուժով ճանաչել **Զավեն Սուրենի Հովհաննիսյանի** (ծնված 03/04/1953թ.) սեփականության իրավունքը 06-023-0007-0007 կադաստրային ծածկագրով 0,216982 հա բնակավայրերի բնակելի կառուցապատման հողամասի նկատմամբ:

3. Սույն որոշումից ծագող իրավունքները և պարտականությունները ենթակա են պետական գրանցման ՀՀ անշարժ գույքի կադաստրի կոմիտեի Լոռու մարզային ստորաբաժանումում:



ՀԱՄԱՅՆՔԻ ՂԵԿԱՎԱՐԻ ԺՊ՝

Ս. ԱՆԱՆՅԱՆ

08 մայիսի 2024
գ. Փամբակ



ՀԱՅԱՍՏԱՆԻ ՀԱՆՐԱՊԵՏՈՒԹՅԱՆ ԼՈՒՈՒ ՄԱՐԶԻ ՓԱՄԲԱԿ
ՀԱՄԱՅՆՔԻ ՂԵԿԱՎԱՐ

Հայաստանի Հանրապետության Լոռու մարզի Փամբակ համայնք
ՀՀ, Լոռու մարզ, գ. Փամբակ, +374 98393131, info@pambak.am

Ո Ր Ո Շ ՈՒ Մ

08 ՄԱՅԻՍԻ 2024թվականի N 0555-Ա

ՓՈՍՏԱՅԻՆ ՀԱՍՑԵ ՏՐԱՄԱԴԻԵԼՈՒ ՄԱՍԻՆ


Ղեկավարվելով Հայաստանի Հանրապետության կառավարության 2005 թվականի դեկտեմբերի 29-ի թիվ 2387-Ն որոշմամբ հաստատված կարգի 29-րդ կետի «գ» ենթակետով և 48-րդ կետով՝ **որոշում եմ**.

1. Փամբակ համայնքի Վահագնի բնակավայրի վարչական տարածքում գտնվող 06-103-0051-0008 կադաստրային ծածկագրով անշարժ գույքին տրամադրել Փամբակ համայնք, գյուղ Վահագնի, 8-րդ փողոց, 1 փակուղի, 8/1 հողամաս փոստային հասցե:

2. Սույն որոշման 1-ին կետով տրամադրված հասցեն ենթակա է պետական գրանցման:

3. Սույն որոշումը ուժի մեջ է մտնում ստորագրման պահից:



ՀԱՄԱՅՆՔԻ ՂԵԿԱՎԱՐԻ ԺՊ՝  Ս. ԱՆԱՆՅԱՆ

08 մայիսի 2024
գ. Փամբակ